

РЕД ВОЖЊЕ

9.1 и 9.2

ЗА ПРУГЕ И ДЕОНИЦЕ ПРУГА:

БЕОГРАД ЦЕНТАР – МЛАДЕНОВАЦ – НИШ
РАКОВИЦА – МАЛА КРСНА – ВЕЛИКА ПЛАНА
СМЕДЕРЕВО – МАЛА КРСНА
МАЛА КРСНА – ПОЖАРЕВАЦ
ЛАПОВО ВАРОШ РАСП. И ОДЈ. – ЛАПОВО РАНЖИРНА – ЛАПОВО
ТРУПАЛЕ – НИШ РАНЖИРНА – НИШ
БЕОГРАД РАНЖИРНА – РАСПУТНИЦА Р – РАСПУТНИЦА А
БЕОГРАД РАНЖИРНА – РАСПУТНИЦА Б – РАСПУТНИЦА К – РЕСНИК
БАТАЈНИЦА – РАСПУТНИЦА Б – РАСПУТНИЦА К – РАСПУТНИЦА К1 –
– (ЈАЈИНЦИ)
ОБИЛАЗНИ КОЛОСЕК МАЛА КРСНА
РАСПУТНИЦА ЋУПРИЈА – ЋУПРИЈА – ПАРАЋИН
БЕОГРАД ЦЕНТАР – ЗЕМУН

На делу пруге Јагодина – Параћин зауставни пут је 1500 m
На делу пруге Београд центар – Земун зауставни пут је 1000 m
На осталим пругама зауставни пут је 700 m
Возно особље се не обавештава о променама у саобраћају и о променама укрштавања

Важи од 15.12.2024. до 13.12.2025.

Само за службену употребу

Београд, 2024.

За ово издање задужен је Сектор за приступ железничкој инфраструктури и Сектор за ИТ
„Инфраструктура железнице Србије“ а.д.

Уређивање Књижице реда вожње
Сектор за приступ железничкој инфраструктури

Припрема за штампу
Сектор за приступ железничкој инфраструктури
Сектор за ИТ

Тираж: 1059 примерака


САДРЖАЈ


Страна


Измене, допуне и исправке реда вожње.....	4
Тумачење ознака и објашњења.....	5
Преглед табела књижице реда вожње.....	9
Преглед службених места, удаљености и највећих допуштених брзина	11
Преглед ограничених брзина.....	16
Преглед службених места и возова које скретничар не дочекује код улазне скретнице.....	18
Преглед службених места са ограниченим брзинама преко скретница при вожњи неправилним односно суседним колосеком....	19
Преглед службених места са ограниченим радним временом.....	20
Преглед затвора колосека за редовно одржавање.....	22
Преглед деоница за одржавање пруга.....	25
Преглед деоница за одржавање ТТ постројења.....	26
Преглед деоница за одржавање СС постројења.....	27
Преглед деоница за одржавање КМ.....	29
Списак пруга	30
Ред вожње возова 9.1 и 9.2.....	31
Регистар возова по странама – Ред вожње 9.1 и 9.2.....	835
Регистар возова по странама за измене реда вожње	888


ТУМАЧЕЊЕ ОЗНАКА И ОБЈАШЊЕЊА


1. **C** = Редом вожње предвиђена вожња у скретање (колона 6¹⁾ испред одговарајућег времена доласка или поласка у зависности да ли је вожња у скретање при уласку или изласку).


2.  = Улазак воза на слепи (крњи) колосек ограниченом брзином од 30 km/h (колона 6¹⁾ испред времена доласка).

3.  = Улазак моторног воза ограниченом брзином од 10 km/h на колосек који је заузет оваквим возовима у станицама у којима главни колосеци нису подељени прописаним сигнаlima на ограничене одсеке пута вожње (колона 6¹⁾ испред времена доласка).


4.  = Улазак теретног воза са 30 km/h на колосек на којем возу није обезбеђен пут претрчавања на излазној страни због маневрисања (колона 6¹⁾ испред времена доласка).


5.  = Службено место за односни воз није поседнуто. Главни сигнали изузетно не важе за односни воз када кроз њега пролази у време прописаног прекида службе. Воз пролази кроз службено место брзином од 50 km/h уколико није прописана нижа ограничена брзина (колона 6¹⁾ испред времена доласка). Ова ознака се не уписује код службених места на ТК прузи.


6.  = Службено место за односни воз није поседнуто само одређеног дана, а главни сигнали изузетно не важе за односни воз. Воз пролази кроз службено место брзином од 50 km/h уколико није прописана нижа ограничена брзина (колона 6¹⁾ испред времена доласка/поласка). Звездича (*) десно изнад црног кључа означава да службено место за односни воз није поседнуто у дане државних и верских празника који се обележавају нерадно.

7.  = Црни квадрат са стрелицом означава гурани воз (колона 6¹⁾ испред времена поласка).

8. — = Цртица означава редом вожње непредвиђену или технички неостварљиву вожњу преко распутнице или скретничког подручја (колона 2¹⁾ или 3¹⁾).








9.  = Стрелице према горе означавају вожњу по неправилном колосеку на двоколосечној прузи (колона 6¹⁾ испред времена поласка).

10.  = Вертикалном линијом повезане хоризонталне цртице означавају пругу или део пруге на којој се саобраћај узастопних возова одвија у станичном или одјавном размаку (колона 7²⁾ и на графикону).

11.  = Вертикална линија у виду повезаних косих крстића означава пругу или део пруге с међустаничном зависношћу (колона 7²⁾ и на графикону).

¹⁾Преглед реда вожње возова

²⁾Преглед службених места, удаљености и највећих допуштених брзина

- | | | |
|-----|---|--|
| 12. |  | = Вертикална линија у виду повезаних кружића, означава пругу или део пруге опремљен АПБ-ом (колона 7 ²⁾ и на графикону). |
| 13. |  | = Вертикална линија у виду повезаних тачака, означава пругу или део пруге опремљен телекомандом са АПБ-ом (колона 7 ²⁾ и на графикону). |
| 14. |  | = Вертикална линија у виду повезаних тачака са косим крстићем, означава пругу или део пруге опремљен телекомандом са међустаничном зависношћу (колона 7 ²⁾ и на графикону). |
| 15. |  | = Вертикална линија у виду повезаних квадрата означава пругу или део АПБ пруге са обостраним саобраћајем (колона 7 ²⁾ и на графикону). |
| 16. |  | = Вертикална линија у виду повезаних црних квадрата означава пругу или део ТК пруге са обостраним саобраћајем (колона 7 ²⁾ и на графикону). |
| 17. |  | = Тестераста линија означава електрифицирану пругу (на графикону). |
| 18. |  | = Две усправне паралелне линије означавају двоколосечну пругу (на графикону). |
| 19. | X | = Бављење воза за превоз путника само из саобраћајних разлога (колона 6 ¹⁾ испред времена доласка и на графикону). |
| 20. | Y | = Бављење воза за потребе путника и из саобраћајних разлога (колона 6 ¹⁾ испред времена доласка и на графикону). |
| 21. | ○ | = Воз саобраћа у дане уписане у кругу. |
| 22. | □ | = Воз не саобраћа у дане уписане у квадрату. |
| 23. | | = Дани у недељи означавају се бројевима:
1 – Понедељак
2 – Уторак
3 – Среда
4 – Четвртак
5 – Петак
6 – Субота
7 – Недеља |
| 24. | АС Р-1 | = Означава први режим вожње (односно 2, 3 или Е-режим) на пругама опремљеним ауто-стоп уређајима, као и у случајевима када се мења режим рада (колона 9 ³⁾). |
| 25. | РДВ А-63 | = Означава режим рада (А) и број канала (63) локомотивске радио-диспечерске везе, као и у случају када се мења број канала (колона 4 ¹⁾ испод имена службеног места) |

³⁾ Регистар возова по странама

26. 1), 2),... = Ознаке за напомене које служе да се означе ближа обавештења о називу воза, релацији, периоду саобраћаја и сл.
27. Узроци ограничених брзина означавају се приказаним скраћеницама:
- | | | |
|----|---|---------------------------------------|
| ск | = | скретница (ако је на отвореној прузи) |
| м | = | мост |
| пп | = | путни прелаз |
| т | = | тунел |
| ст | = | слаб терен |
| к | = | кривина |
| мр | = | место мерења радиоактивности |
- У колони 4¹⁾ уписује се километарски положај почетка, узрок и величина ограничене брзине у километрима на час на следећи начин:
км 125+375 ст:30
28. пб = Прелом брзине на отвореној прузи (колона 4¹⁾ између назива службених места). Уписује се на следећи начин:
км 445+123 пб
29. Ознаке за пратњу возова и поседање вучних возила (колона 11³⁾):
- | | | |
|--------|---|---|
| МВ | = | вучно возило поседнуто само машиновођом |
| ВВ | = | воз саобраћа само с возовођом |
| без | = | воз саобраћа без возопратног особља |
| Взм | = | воз саобраћа само са возним маневристом |
| МВ-без | = | воз саобраћа без возопратног особља, само с машиновођом на вучном возилу. |
| Кдк | = | воз саобраћа само са кондуктером/кондуктерима |
30. Ознаке за ближе дефинисање врсте службеног места (иза имена службеног места, осим станица, у графикону и свим обрасцима у којима се наводи списак службених места):
- | | | |
|------|---|--------------------------------------|
| СО | = | саобраћајно отпремништво |
| СТО | = | саобраћајно-транспортно отпремништво |
| Укр | = | укрсница |
| ТО | = | транспортно отпремништво |
| Тов | = | товариште |
| Стај | = | стајалиште |
| МП | = | место прелаза |
| Одј | = | одјавница |
| ГС | = | гранична станица на ТК прузи |
| Расп | = | распутница |

31. Примери облика слова којима се означавања службена места с обзиром на улогу на прузи:
- 1) **НИШ** Назив прве и последње станице дате у табеларном прегледу реда вожње штампа се великим болдованим словима
 - 2) **РУМА** Назив службеног места штампан великим словима означава службено место већег значаја на прузи (ранжирна, распоредна, одвојна и сл. станица), односно службено место од значаја за организацију саобраћаја воза.
 - 3) **Врбница** Назив службеног места штампан болдованим словима означава службено место мањег значаја у којима саобраћај регулише отправник возова.
 - 4) **Себеш** Назив службеног места штампан обичним словима означава остала службена места (стајалишта, одјавнице, отпремништва и сл.) и станице и укрснице у којима не дежура отправник возова.
32. Примери облика бројева и слова који се користе у табеларном прегледу реда вожње:
- 1) **7813** великим болдованим бројевима означава се број воза у заглављу табеларног Прегледа реда вожње возова.
 - 2) *125.1*
км 31+120 ст:50 курзивом се означава километража пруге (колона 1¹⁾) и подаци о ограничењу брзине на отвореној прузи (колона 4¹⁾).
 - 3) **40** болдованим бројевима средње величине означавају се брзине преко скретница (колоне 2¹⁾ и 3¹⁾) и максималне брзине воза (колона 5¹⁾).
 - 4) **2.24**
2.25 болдованим бројевима мање величине означавају се доласци и поласци возова (колона 6¹⁾).
 - 5) **13.00**
81313 обичним бројевима мање величине означавају се време проласка воза (колона 6¹⁾) и бројеви возова у колони 7¹⁾.
 - 6) **РДВ А-63** ознаке за РДВ штампају се великим словима и обичним бројевима

ПРЕГЛЕД ТАБЕЛА
КЊИЖИЦЕ РЕДА ВОЖЊЕ

ПРЕГЛЕД СЛУЖБЕНИХ МЕСТА, УДАЉЕНОСТИ И НАЈВЕЋИХ ДОПУШТЕНИХ БРЗИНА						
Највећа допуштена брзина		Службена места	Удаљеност у km		Киломе- тража пруге	Саобраћај се врши у размаку
Леви кол.	Десни кол.		Делимично	Збирно		
1	2	3	4	5	6	7
1) ПРУГА: БЕОГРАД ЦЕНТАР ГС – МЛАДЕНОВАЦ ГС – НИШ						
50	50	БЕОГРАД ЦЕНТАР ГС.	-	-	0,0	
		Дедиње распутница	1,3	1,3	1,3	
80	80	Распутница Г	3,1	4,4	4,4/7,1	
		РАКОВИЦА	1,5	5,9	8,6	
		Кнежевац стај.	2,0	7,9	10,6	
70	70	Распутница А ¹⁾	0,2	8,1	10,8	
		Кијево стај.	0,9	9,0	11,7	
		РЕСНИК ГС	2,4	11,4	14,1	
		Пиносава укр	3,8	15,2	17,9	
		Рипањ Колонија стај.	2,2	17,4	20,1	
		Рипањ.	1,2	18,6	21,3	
		Клење	3,5	22,1	24,8	
		Рипањ Тунел	4,8	26,9	29,6	
		Рађа	5,1	32,0	34,7	
		Сопот Космајски	6,8	38,8	41,5	
		Влашко Поље	6,2	45,0	47,7	
		МЛАДЕНОВАЦ ГС	5,4	50,4	53,1	
		Ковачевац	6,9	57,3	60,0	
		Рабровац стај.	2,9	60,2	62,9	
		Кусадак	4,6	64,8	67,5	
		Ратаре стај.	3,4	68,2	70,9	
		Глибовац укр.	3,1	71,3	74,0	
		Паланка	4,6	75,9	78,6	
		Мала Плана	7,0	82,9	85,6	
		Велика Плана	4,8	87,7	90,4	
30		Старо Село стај	3,6	91,3	94,0	
		Ново Село стај.	3,7	95,0	97,7	
		Марковац	2,7	97,7	100,4	
		Лапово Варош расп. и стај.	5,9	103,6	106,3	
		Лапово ранжирна стај.	2,1	105,7	108,4	
		ЛАПОВО ГС	1,2	106,9	109,6	
50	30	Брзан стај	4,6	111,5	114,2	


¹⁾ Распутница А везана је само за десни колосек пруге 102

1	2	3	4	5	6	7		
50	30	Милошево стај.	2,8	114,3	117,0	○		
70		Багрдан	3,3	117,6	120,3		○	
		Ланиште стај.	6,7	124,3	127,0			○
		Буковче стај.	4,3	128,6	131,3			
120	Јагодина	4,0	132,6	135,3	□			
	Гиље стај.	5,3	137,9	140,6		□		
	Распутница Ћуприја	5,4	143,3	146,0			●	
	ПАРАЋИН ГС	6,7	150,0	152,7/155,2				●
50	Сикирица – Ратари стај. .	8,4	158,4	163,6	●			
	Дреновац стај.	3,1	161,5	166,7		●		
30	Ћићевац	4,9	166,4	171,6			●	
	Лучина стај.	2,1	168,5	173,7				●
30	СТАПАЋ ГС	2,6	171,1	176,3	●			
	Стеванац укр	5,6	176,7	181,9		●		
	Браљина	4,6	181,3	186,5			●	
	Церово Ражањ стај.	3,8	185,1	190,3				●
100	Старо Труبارهво укр. . .	2,0	187,1	192,3	●			
	Ћунис	2,7	189,8	195,0		■		
	Витковац стај.	4,2	194,0	199,2			■	
	Доњи Љубеш стај.	1,7	195,7	200,9				■
	Горњи Љубеш стај.	2,6	198,3	203,5	■			
	Корман	2,2	200,5	205,7		■		
	Трњани стај.	2,6	203,1	208,3			■	
	Адровац	2,3	205,4	210,6				■
	Алексинач	3,7	209,1	214,3	■			
	Нозрина стај.	3,1	212,2	217,4		■		
	Лужане стај.	1,5	213,7	218,9			■	
	Тешица стај.	3,3	217,0	222,2				■
	Грејач	2,6	219,6	224,8	■			
	Суповачки Мост стај	3,3	222,9	228,1		■		
	Мезграја стај.	1,3	224,2	229,4			■	
	Вртиште стај.	3,1	227,3	232,5				■
Трупале	2,4	229,7	234,9	○				
50	ЦРВЕНИ КРСТ ГС	6,1	235,8		241,0	○		
	Одвојне скр. 1–3 ²⁾	1,7	237,5		242,7		□	
	НИШ	0,8	238,3		243,5			□
60	30							
2) ПРУГА: РАКОВИЦА – МАЛА КРСНА ГС – ВЕЛИКА ПЛАНА								
80		РАКОВИЦА	-	-	0,0	○		
60		Распутница К1	3,4	3,4	3,4/9,3		○	
		Јајинци	1,7	5,1	11,0	★		

²⁾ Одвојна скр. 1 је везана за десни, а одв. скр. 2 и 3 су везане за леви колосек пруге 102

1	2	3	4	5	6	7
65		Бели Поток	5,3	10,4	16,3	✱
		Зуце стај.	4,1	14,5	20,4	✱
		Зуце укр.	0,8	15,3	21,2	✱
		Врчин	3,7	19,0	24,9	✱
		Касаповац стај.	2,9	21,9	27,8	✱
		Липе укр.	3,5	25,4	31,3	✱
		Мала Иванча	5,6	31,0	36,9	✱
80		Брестови стај.	2,7	33,7	39,6	✱
		Мали Пожаревац	1,7	35,4	41,3	✱
100		Дражањ – Шепшин стај. .	1,9	37,3	43,2	•
		Умчари	4,6	41,9	47,8	•
		Живковац стај.	4,5	46,4	52,3	•
		Водањ	2,9	49,3	55,2	•
		Колари	5,4	54,7	60,6	•
		Раља Смедеревска стај.	6,0	60,7	66,6	•
		Одвојна скр. 1	1,2	61,9	67,8	•
50		МАЛА КРСНА ГС	1,3	63,2	69,1	•
		Одвојна скр. 28	1,2	64,4	70,3	•
100		Скобаљ стај.	1,7	66,1	72,0	•
		Осипаоница стај.	2,8	68,9	74,8	•
		Осипаоница	1,4	70,3	76,2	•
		Лугавчина стај.	1,7	72,0	77,9	•
		Сараорци стај.	3,5	75,5	81,4	•
		Лозовик – Сараорци	1,4	76,9	82,8	•
		Милошевац стај.	4,3	81,2	87,1	•
		Крњево – Трновче	3,1	84,3	90,2	•
		Велико Орашје	4,4	88,7	94,6	•
		Велика Плана	5,6	94,3	99,7 ³⁾	•
3) ПРУГА: СМЕДЕРЕВО – МАЛА КРСНА ГС						
50		СМЕДЕРЕВО	-	-	0,0	
		Распутница Језава	1,7	1,7	1,7	
		Годомин стај.	1,5	3,2	3,2	
		Радинац	3,5	6,7	6,7	
70		Одвојна скр. 64	2,4	9,1	9,1	
		Враново стај.	0,4	9,5	9,5	
		МАЛА КРСНА ГС	1,8	11,3	11,3	
4) ПРУГА: МАЛА КРСНА ГС – ПОЖАРЕВАЦ						
40		МАЛА КРСНА ГС	-	-	69,7	
		Љубичевски мост стај . . .	12,5	12,5	82,2	
		ПОЖАРЕВАЦ	5,6	18,1	87,8	

³⁾ Стационарна скр. бр. 2 пруге 103 (растојање скр. бр. 2 до средине ст. Велика Плана је 0,5km)

1	2	3	4	5	6	7
5) ПРУГА: ЛАПОВО ВАРОШ РАСП. И СТАЈ. – ЛАПОВО РАНЖИРНА – ЛАПОВО ГС						
10	10	Лапово Варош расп. и стај.	-	-	0,0	
		ЛАПОВО РАНЖИРНА . .	2,2	2,2	2,2	
		ЛАПОВО ГС.	1,6	3,8	3,8	
6) ПРУГА: ТРУПАЛЕ – НИШ РАНЖИРНА – НИШ						
30	Трупале		-	-	234,9	
	НИШ РАНЖИРНА		3,1	3,1	238,0	
	Распутница Мост		1,3	4,4	239,3/247,7	
	НИШ		4,2	8,6	243,5	
7) ПРУГА: БЕОГРАД РАНЖИРНА А – РАСПУТНИЦА Р – РАСПУТНИЦА А						
20	БЕОГРАД РАНЖИРНА А .		-	-	0,6	
	БЕОГРАД РАНЖИРНА Б .		1,4 ⁴⁾	1,4	0,8	
30	Распутница Р		4,1	5,5	4,9	
	Распутница А ¹⁾		1,5	7,0	6,4	
8) ПРУГА: БЕОГРАД РАНЖИРНА – РАСПУТНИЦА Б – РАСПУТНИЦА К – – РЕСНИК ГС						
50	БЕОГРАД РАНЖИРНА Б. .		-	-	0,8	
30	Одвојна скр. 302 ⁵⁾		2,2	2,2	2,2/0,7	
20	Одвојна скр. 300 ⁶⁾		0,2	2,4	2,1/0,5	
	БЕОГРАД РАНЖИРНА А. .		1,4	1,4	0,6	
60	Распутница Б		2,1	3,5	2,7	
	Распутница К		6,2	9,7	8,9	
20	РЕСНИК ГС		2,9	12,6	11,8	

⁴⁾ податак добијен збиром км. положаја Београд ранжирне А и Београд ранжирне Б јер се између њих налази грбина која има километарски положај 0,0 а од које се рачунају стационаже

⁵⁾ Одвојна скр. 302 је веза "винковачког" и "банатског" колосека

⁶⁾ Одвојна скр. 300 је веза "банатског" и колосека "Макиш I"

1	2	3	4	5	6	7
9) ПРУГА: БАТАЈНИЦА – ОСТРУЖНИЦА – РАСПУТНИЦА Б – – РАСПУТНИЦА К – РАСПУТНИЦА К1						
30	БАТАЈНИЦА		-	-	26,0	
	Сурчин		11,4	11,4	14,6	
50	Остружница		11,1	22,5	3,5/2,1	
60	Распутница Б		2,1	24,6	0,0/2,7	
60	Распутница К		6,2	30,8	8,9	
	Распутница К1		0,4	31,2	9,3	
10) ПРУГА: ОБИЛАЗНИ КОЛОСЕК МАЛА КРСНА						
100	Одвојна скр. 1		-	-	0,0	⬇
	Одвојна скр. 28		2,3	2,3	2,3	
11) ПРУГА: РАСПУТНИЦА ЋУПРИЈА – ЋУПРИЈА – ПАРАЋИН ГС						
50	Распутница Ћуприја		-	-	0,0	
100	Ћуприја		0,5	0,5	0,5	
	ПАРАЋИН ГС.		6,8	7,3	7,3	
12) ПРУГА: БЕОГРАД ЦЕНТАР – ЗЕМУН						
100	100	БЕОГРАД ЦЕНТАР ГС . .	-	-	0,0	⬇ ⬇ ⬇
120	120	Нови Београд	3,4	3,4	3,4	
		Тошин бунар стај.	1,8	5,2	5,2	
		ЗЕМУН	3,3	8,5	8,5	

ПРЕГЛЕД ОГРАНИЧЕНИХ БРЗИНА А) Урачунатих у време вожње возова					
Редни број	Између службених места	Од km	До km	Брзина km/h	Разлог
1	2	3	4	5	6
1) ПРУГА: БЕОГРАД ЦЕНТАР – МЛАДЕНОВАЦ – НИШ					
1	Сопот Космајски – Влашко поље	46+400	46+450	80	мост
2	Влашко Поље – Младеновац	48+380	48+430	80	мост
3	Влашко Поље – Младеновац	51+930	51+980	80	мост
4	Кусадак – Глибовац укр.	71+110	71+140	90	мост
5	Мала Плана – Велика Плана	88+550	88+600	20	мост
6	Лапово – Јагодина (леви кол.)	117+100	120+900	30	слаб терен
7	Багрдан – Јагодина (леви кол.)	126+800	128+100	50	слаб терен
8	Багрдан – Јагодина (леви кол.)	130+400	134+692	30	слаб терен
9	Јагодина – Распутница Ћуприја (леви кол.)	135+993	140+070	100	слаб терен
10	Јагодина – Распутница Ћуприја (десни кол.)	136+037	140+070	100	слаб терен
11	Јагодина – Распутница Ћуприја (оба кол. само за путничке возове)	143+700	144+070	80	мост
12	Распутница Ћуприја – Параћин (леви кол.)	150+287	151+815	100	слаб терен
13	Распутница Ћуприја – Параћин (десни кол.)	150+287	151+917	100	слаб терен
14	Параћин – Ћићевац (десни кол.)	161+200	163+600	20	слаб терен
15	Трупале – Црвени Крст	236+934	237+034	20	путни прелаз
16	Трупале – Црвени Крст	239+880	240+239	20	мост

1	2	3	4	5	6
2) ПРУГА: РАКОВИЦА – МАЛА КРСНА – ВЕЛИКА ПЛАНА					
1	Раковица – Распутница К1	1+700	2+350	30	слаб терен
2	Јајинци – Бели Поток	14+164	15+648	40	тунел
3	Липе укр. – Мала Иванча	31+723	32+658	40	тунел
4	Лозовик-Сараорци – Крњево-Трновче (важи само за смер Лозовик-Сараорци – Крњево-Трновче)	85+365	85+515	30	путни прелаз
3) ПРУГА: СМЕДЕРЕВО – МАЛА КРСНА – ПОЖАРЕВАЦ					
1	Смедерево – Радинац	0+139	0+507	20	кривина
2	Смедерево – Радинац	1+750	2+300	30	слаб терен
3	Мала Крсна – Пожаревац	82+000	82+400	30	мост
4	Мала Крсна – Пожаревац	86+873	87+208	30	кривина
4) ПРУГА: БЕОГРАД РАНЖИРНА Б – РАСПУТНИЦА Р – РАСПУТНИЦА А					
1	Београд ранжирна Б - Распутница Р – Распутница А	3+000	5+268 4+895 ⁷⁾	20	тунел
5) ПРУГА: БЕОГРАД РАНЖ. Б – ОДВОЈНА СКР. 302 – ОДВОЈНА СКР. 300 – БЕОГРАД РАНЖ. А					
1	Одвојна скр. 303 – одвојна скр. 300	2+127	2+071	20	скр. 303, 302, 301 и 300
6) ПРУГА: ОСТРУЖНИЦА – БАТАЈНИЦА					
1	Остружница – Сурчин	4+140	4+640	20	слаб терен
7) ПРУГА: БЕОГРАД РАНЖИРНА А – РЕСНИК					
1	Распутница Б – Распутница К	7+800	8+860	20	слаб терен
8) ПРУГА: РАСПУТНИЦА ЋУПРИЈА – ЋУПРИЈА – ПАРАЋИН					
1	Ћуприја – Параћин	0+946	1+550	80	кривина
9) ПРУГА: ТРУПАЛЕ – НИШ РАНЖИРНА					
1	Трупале – Ниш ранжирна	236+968	237+581	20	путни прелаз
10) ПРУГА: НИШ – РАСПУТНИЦА МОСТ					
1	Ниш – Распутница Мост	245+563	245+663	20	путни прелаз

⁷⁾ крај ограничене брзине за возове који саобраћају ка Раковици

Б) Нису урачунате при изради реда вожње					
Редни број	Између службених места	Од км	До км	Брзина км/х	Разлог
1	2	3	4	5	6

ПРЕГЛЕД СЛУЖБЕНИХ МЕСТА И ВОЗОВА КОЈЕ СКРЕТНИЧАР НЕ ДОЧЕКУЈЕ КОД УЛАЗНЕ СКРЕТНИЦЕ		
Службено место	Број воза	Напомена
1	2	3
1) ПРУГА: СМЕДЕРЕВО – МАЛА КРСНА – ПОЖАРЕВАЦ		
Радинац	све возове	нема скретничара
Мала Крсна	све возове	нема скретничара

ПРЕГЛЕД СЛУЖБЕНА МЕСТА СА ОГРАНИЧЕНИМ БРЗИНАМА ПРЕКО СКРЕТНИЦА ПРИ ВОЖЊИ НЕПРАВИЛНИМ ОДНОСНО СУСЕДНИМ КОЛОСЕКОМ*		
Десни колосек km/h	Службено место	Леви колосек km/h
1	2	3
1) ПРУГА: БЕОГРАД ЦЕНТАР – РЕСНИК		
35	Београд центар	35
20	Распутница Г	20
50	Распутница А	-
35	Ресник	35
2) ПРУГА: ВЕЛИКА ПЛАНА – СТАЛАЋ		
10	Лапово Варош расп.	10
10	Лапово	10
20	Багрдан	20
20	Јагодина	20
50	Распутница Ћуприја	50
20	Параћин	20
20	Сталаћ	20
3) ПРУГА: ЋУНИС – ТРУПАЛЕ		
20	Ћунис	20
20	Адровац	20
20	Алексинач	20
40	Трупале	40
4) ПРУГА: БЕОГРАД ЦЕНТАР – ЗЕМУН		
35	Београд Центар	35
40	Нови Београд	40
40	Земун	40

* Подаци дати за сл. места код којих се вредности брзина преко скретница у правац и скретање разликују (колоне 2 и 3 таблице реда вожње)

ПРЕГЛЕД СЛУЖБЕНИХ МЕСТА СА					
Редни број	Службено место (надзорна станица)	Непоседнуто		Служба престаје после воза	Служба почиње пре воза
		Од часа	До часа		
1	2	3	4	5	6
1) ПРУГА: БЕОГРАД ЦЕНТАР ГС –					
1	Пиносава	0.00	24.00		
2	Рипањ	0.00	24.00		
3	Клење	0.00	24.00		
4	Рипањ тунел	0.00	24.00		
5	Сопот Космајски	0.00	24.00		
6	Влашко Поље	0.00	24.00		
7	Ковачевац	0.00	24.00		
8	Кусадак	0.00	24.00		
9	Глибовац	0.00	24.00		
10	Мала Плана	0.00	24.00		
11	Ћићевац	0.00	24.00		
12	Стеванац	0.00	24.00		
13	Браљина	0.00	24.00		
14	Старо Трубарево	0.00	24.00		
15	Ђунис	0.00	24.00		
16	Корман	0.00	24.00		
17	Адровац	0.00	24.00		
2) ПРУГА: РАКОВИЦА –					
1	Бели Поток	0.00	24.00		
2	Зуце укр.	0.00	24.00		
3	Врчин	0.00	24.00		
4	Мала Иванча	0.00	24.00		
5	Липе укр.	0.00	24.00		
6	Умчари	0.00	24.00		
7	Водањ	0.00	24.00		
8	Осипаоница	0.00	24.00		
9	Крњево – Трновче	0.00	24.00		
10	Велико Орашје	0.00	24.00		
3) ПРУГА: БЕОГРАД ЦЕНТАР ГС –					
1	Нови Београд	0.00	24.00		

ОГРАНИЧЕНИМ РАДНИМ ВРЕМЕНОМ

Не врши службу код воза	Суседна сл. места у којима се служба не прекида	Кључеве чува служ. места	Ст. радник дочекује, не дочекује воз	Напомена
7	8	9	10	11

МЛАДЕНОВАЦ – НИШ

	Ресник и Раља	Ресник		
	Ресник и Раља	Ресник		
	Ресник и Раља	Ресник		
	Ресник и Раља	Раља		
	Раља и Младеновац	Младеновац		
	Раља и Младеновац	Младеновац		
	Младеновац и Паланка	Младеновац		
	Младеновац и Паланка	Младеновац		
	Младеновац и Паланка	Паланка		
	Паланка и Велика Плана	Паланка		
	Параћин и Сталаћ	Параћин и Сталаћ		
	Сталаћ и Алексинац	Сталаћ и Алексинац		
	Сталаћ и Алексинац	Сталаћ и Алексинац		
	Сталаћ и Алексинац	Сталаћ и Алексинац		
	Сталаћ и Алексинац	Сталаћ и Алексинац		
	Сталаћ и Алексинац	Сталаћ и Алексинац		
	Сталаћ и Алексинац	Сталаћ и Алексинац		

МАЛА КРСНА – ВЕЛИКА ПЛАНА

	Јајинци и Мали Пожаревац	Мала Иванча		
	Јајинци и Мали Пожаревац	Мала Иванча		
	Јајинци и Мали Пожаревац	Мала Иванча		
	Јајинци и Мали Пожаревац	Мала Иванча		
	Јајинци и Мали Пожаревац	Мала Иванча		
	Мали Пожаревац и Колари	Колари		
	Мали Пожаревац и Колари	Колари		
	Мала Крсна и Лозовик-Сараорци	Мала Крсна		
	Лозовик-Сараорци и Велика Плана	Лозовик-Сараорци		
	Лозовик-Сараорци и Велика Плана	Лозовик-Сараорци		

ЗЕМУН

	Београд Центар и Земун	Земун		
--	------------------------	-------	--	--

ПРЕГЛЕД ЗАТВОРА КОЛОСЕКА ЗА РЕДОВНО ОДРЖАВАЊЕ							
Између службених места	Коло-сек	Време		Између возова		Изво-ђач радова	Напомена
		Од	До				
1	2	3		4		5	6
ПРУГА: БЕОГРАД ЦЕНТАР – РАКОВИЦА – МЛАДЕНОВАЦ – НИШ (НИШ РАНЖ)							
Раковица – Београд Центар	десни леви	0.20 04.10	01.20 05.30	51381 51380	41988 8301	ЕТП ЗОП	
Раковица - Ресник	десни	0.20	01.30	73039	51606	ЕТП ЗОП	
Раковица - Ресник	леви	02.30	05.00	51607	8301	ЕТП ЗОП	
Ресник - Клење		01.50	03.00	49027	2901	ЕТП ЗОП	
		01.50	03.00	49027	2901		
Клење - Раља		01.20	03.20	49027	2901	ЕТП ЗОП	
		01.20	03.20	49027	2901		
Раља - Сопот Космајски		01.50	03.40	49027	2901	ЕТП ЗОП	
		18.50	20.10	7904	51361		
Сопот Космајски - Младеновац		02.00	03.40	49027	2901	ЕТП ЗОП	
		18.40	20.20	7905	2904		
Младеновац-Паланка		02.10	04.00	49027	2901	ЕТП ЗОП	
		18.20	20.00	51917	2904		
Паланка - Велика Плана		02.20	04.40	49027	2990	ЕТП ЗОП	
		21.10	21.00	2904	2991		
Велика Плана - Лапово	десни	18.30	22.00	40715	2991	ЕТП ЗОП	
		03.30	05.20	48675	2901		
Велика Плана - Лапово	леви	23.00	04.00	41140	2990	ЕТП ЗОП	
		23.00	04.00	41140	2990		

1	2	3		4		5	6
Лапово- Распутница Ћуприја	десни	20.00	23.30	40715	51361	ЕТП ЗОП	
		01.00	02.00	51361	48910		
Лапово- Распутница Ћуприја	леви	04.40	06.20	44700	46960	ЕТП ЗОП	
		23.50	03.10	2950	44700		
Распутница Ћуприја (Ћуприја)- Параћин		01.00	03.00	51361	2951	ЕТП ЗОП	
		23.00	0.30	2950	51361		
Распутница Ћуприја- Параћин	десни	01.00	03.10	51361	2951	ЕТП ЗОП	
		20.00	0.30	40715	51361		
Распутница Ћуприја- Параћин	леви	23.00	03.00	2950	44700	ЕТП ЗОП	
		12.40	13.50	40762	52306		
Параћин- Сталаћ	десни	21.00	0.30	40715	51361	ЕТП ЗОП	
		01.40	03.20	51361	2951		
Параћин- Сталаћ	леви	03.30	05.50	44700	46960	ЕТП ЗОП	
		19.30	21.20	44152	53920		
Сталаћ- Браљина		22.20	01.10	2950	51361	ЕТП ЗОП	
		22.20	01.10	2950	51361		
Браљина- Ћунис		22.00	01.40	2950	44700	ЕТП ЗОП	
		22.00	01.40	2950	44700		
Ћунис- Алексицац	десни	09.40	11.10	2901	52311	ЕТП ЗОП	
		22.10	01.50	40841	51361		
Ћунис- Алексицац	леви	21.50	01.30	2950	44700	ЕТП ЗОП	
		21.50	01.30	2950	44700		

1	2	3		4		5	6
Алексинач- Трупале	десни	10.00 22.35	11.30 02.00	2901 3931	2923 51361	ЕТП ЗОП	
Алексинач- Трупале	леви	09.30 21.30	10.30 01.20	40832 3934	40762 44700	ЕТП ЗОП	
Трупале - Црвени Крст		08.00 23.10	08.45 0.30	3930 52304	40832 73000	ЕТП ЗОП	
Црвени Крст- Ниш	десни	12.10 0.40	14.00 01.20	2923 51355	2903 70381	ЕТП ЗОП	
Црвени Крст- Ниш	леви	11.10 03.20	12.30 04.50	40714 40715	2902 690	ЕТП ЗОП	
Трупале - Ниш ранжирна		09.00 0.30	10.00 01.10	51381 73305	51302 44700	ЕТП ЗОП	
ПРУГА: РАКОВИЦА – МАЛА КРСНА – ВЕЛИКА ПЛАНА							
Раковица - Бели Поток		14.00 23.50	17.00 02.00	40832 45024	41700 45771	ЕТП ЗОП	
Бели Поток - Липе укр.		11.10 17.30	12.10 18.30	40840 41700	13154 48441	ЕТП ЗОП	
Липе укр. - Умчари		03.00 13.30	05.30 14.50	46928 40832	44700 51966	ЕТП ЗОП	
Умчари - Мала Крсна		02.40 17.00	05.00 19.00	46928 41700	44700 48441	ЕТП ЗОП	
Мала Крсна - Лозовик - Сараоци		0.00 16.40	02.00 19.30	45022 41700	48675 40826	ЕТП ЗОП	
Лозовик - Сараоци - Велика Плана		0.00 12.50	02.10 15.40	51340 40832	48675 41700	ЕТП ЗОП	
ПРУГА: СМЕДЕРЕВО – МАЛА КРСНА – ПОЖАРЕВАЦ							
Смедерево - Радинац		0.50 14.00	02.00 15.40	51953 6750	51730 6756	ЕТП ЗОП	
Радинац - Мала Крсна		10.20 14.10	11.20 15.30	6755 6757	6754 6756	ЕТП ЗОП	
Мала Крсна - Пожаревац		09.10 15.50	10.00 16.40	6752 6756	6755 6759	ЕТП ЗОП	

ПРЕГЛЕД ДЕОНИЦА ЗА ОДРЖАВАЊЕ ПРУГА			
Седиште деонице	Број телефона дежурног радника	Релација одржавања (km положај)	Напомена
1	2	3	4
ЗОП БЕОГРАД			
Београд Ранжирна Остружница	ЖАТ 899/16-23 064/845-2044 064/894-7291	111: 0+000 - 25+663 112: 0+000 - 5+919 113: 1+166 - 8+858 114: 0+000 - 2+123 115: 0+000 - 4+895	
Батајница Београд Центар	ЖАТ 812-75/13 812-75/33 064/894-7300 064/673-4440	101:0+000-21+236 Л.к 0+000-21+236 Д.к 19+888-21+395 л.ш.к 19+887-21+395 д.ш.к 102: 0+000 + 4+477 Л.к 0+000 + 4+432 Д.к	
Топчидер	ЖАТ 899/20-23 064/894-7278 064/134-0614	102: 7+237 - 14+410 Л.к 7+202 - 14+410 Д.к. 14+410 - 17+500 103: 0+706 - 4+991 10+859 - 12+045 113: 8+858 - 10+419 115: 4+895 - 6+399 119: 8+858 - 9+334	
Младеновац Раља	ЖАТ 894/43 ЖАТ 894/23 064/894-7590 064/845-2047	102:17+500 - 89+552	
ЗОП ПАРАЋИН			
Јагодина	ЖАТ 877/52-23 064/845-2091	102: 101+057 - 136+037 124: 0+000 - 3+788	
Параћин	ЖАТ 884/23 064/803-5056	102: 136+037 - 182+631 104:0+089 – 6+369	
Сталаћ	ЖАТ 883/313 064/803-5430	102: 182+631 - 234+156	
ЗОП НИШ			
Ниш	ЖАТ 888/233 064/845-2062 064/636-1567	102: 234+156 - 235+319 л.к 234+156 - 235+319 д.к 235+319 - 240+239 ј.к 240+239-244+336 л.к 240+239-244+336 д.к 244+336-260+937 ј.к 106: 0+246 - 31+405 125: 235+276 - 241+269 127: 244+666 - 247+632 128:0+000-0+572	

ЗОП ПОЖАРЕВАЦ			
Мала Крсна	ЖАТ 899/553-23 064/845-28-35	103:12+045 - 83+312 123: 0+000 - 2+314 216: 0+870 - 10+872 218:71+269 - 82+240	
Лозовик	ЖАТ 833/323 064/845-21-01	102: 89+552 - 89+915 89+915 - 101+057л.к 89+915 - 101+057д.к 103: 83+312 - 99+716	

ПРЕГЛЕД ДЕОНИЦА ЗА ОДРЖАВАЊЕ ТТ ПОСТРОЈЕЊА			
Седиште деонице	Број телефона дежурног	Релација одржавања (km положај)	Напомена
1	2	3	4
ОЦ за ЕТП БЕОГРАД			
РД Београд	899/5144	101: 0+000 - 106+200 102:0+000-109+600 103: 0+000 - 99+700 111: 0+000 - 26+000 113: 0+000 - 14+100 115:0+000-0+800 216: 0+000 - 11+300	Деоница нема рад у турнусу
ТТ Макиш	899/1174	111: 0+000 - 5+900 112: 0+000 - 5+902 113: 0+000 - 7+650 114: 0+000 - 6+250 115: 0+000 - 2+538	Деоница нема рад у турнусу
ТТ Београд	899/2144	101: 0+000-21+400 102: 0+000 - 23+400 103: 0+000 - 39+258 111: 5+900 - 19+915 113: 7+650 - 10+050	Деоница нема рад у турнусу
Деоница за КИВ	899/5444	101: 0+000 - 123+432 102: 0+000 - 109+617 103: 0+000 - 99+344 111:0+000 - 26+000 216: 0+000 до 11+300 218: 0+000- 18 +692	Деоница нема рад у турнусу,има присутност
ТТ Лапово	ЖАТ: 877/304	102: 24+100+115+070 103: 39+726 - 98+370 123: 0+200 - 2+050 124: 0+000 - 2+280 216: 0+000 - 11+300 218: 71+700 - 118+500	Деоница нема рад у турнусу

1	2	3	4
ОЦ за ЕТП НИШ			
ТТ Жат-ц Ниш	ЖАТ 888/100,444 018/424-2580 064/845-21-64	102: 115+486 - 392+290 106: 0+000 - 98+700	Дежурни механичар ради сваки дан од 07 до 19 часова
ТТ Ниш	ЖАТ 888/434,474 064/362-87-02	102: 215+165 - 399+325 106: 0+000 - 98+700 218: 187+700 - 249+000	Деоница ради сваки дан од 07 до 19 часова
ТТ Кабловска Ниш	ЖАТ 888/494 064/845-20-16	102: 115+486 - 399+325 106: 0+000 - 10+500 86+198 - 98+700 125: 235+370 - 240+920 218: 187+700 - 249+000	Деоница ради сваки дан од 07.00 до 19.00 часова
ТТ деоница за РД Ниш	ЖАТ 888/464 064/816-25-42	102:115+156-392+290 106: 0+000 - 98+700 125: 237+350 - 240+920	Деоница нема рад у турнусу
ТТ Параћин	ЖАТ 884/44 064/828-95-42	102: 115+486 - 215+165 104: 0+000 - 7+369	Деоница нема рад у турнусу

ПРЕГЛЕД ДЕОНИЦА ЗА ОДРЖАВАЊЕ СС ПОСТРОЈЕЊА			
Седиште деонице	Број телефона дежурног радника	Релација одржавања (km положај)	Напомена
1	2	3	4
Секција за ЕТП БЕОГРАД			
СС Раковица	899/ 22-24	102: 2+300 - 19+840 103: 0+000 - 29+552 115: 4+837 - 6+399 119: 8+857 - 9+334	Деоница има рад у турнусу
СС Младеновац	894/14	102: 19+250 - 83+850	Деоница има рад у турнусу

1	2	3	4
СС Лапово	877/324	102: 83+850 - 115+040 124: 1+071 - 0+200	Деоница има рад у турнусу
СС Макиш	896/ 224	111: 0+000- 19+915 112: 1+695 -5+919 113: 1+166 -8+680 (ул.сиг. "Распутнице К") 114: 0+000 -2+123 115: 1+796 -4+837	Деоница има рад у турнусу
СС Мала Крсна	833/324	103: 29+400 -98+370 216: 0+680 - 10+872 218: 71+270 - 184+384	Деоница има рад у турнусу
Секција за ЕТП НИШ			
ОЈ деоница СС Ниш	888/248	102: 241+597 -263+068 106: 0+000 -4+700 125: 237+300 -248+920 127: 243+593 -247+610 128:0+000-0+572	Деоница има рад у турнусу
СС Телекоманда (Ниш)	888 / 264 064 / 636-13-28	102: 122+486 -400+450	Деоница нема рад у турнусу и има присутност
ОЈ деоница СС Црвени Крст	888/274 064/810-60-81	102: 190+650 -241+597 125: 235+478 -237+300а	Деоница има рад у турнусу
ОЈ деоница СС Параћин	064/828-95-43 884/ 24,14	102: 115+486 - 190+650 104: 0+000 -6+093	Деоница има рад у турнусу
Централна СС Лабораторија Ниш	888/458,424 064/172-05-94	102: 122+486 -400+450	Деоница нема рад у турнусу

ПРЕГЛЕД ДЕОНИЦА ЗА ОДРЖАВАЊЕ КМ			
Седиште деонице	Број телефона дежурног радника	Релација одржавања (km положај)	Напомена
1	2	3	4
КМ Макиш	896/234, 899/22-34 064/810-61-09	101: 18+082 - 22+437 102: 9+530 - 15+160 103: 9+313 - 13+063 111: 1+110 - 25+355 112: 0+000 - 5+436 113: 0+000 - 10+060 114: 0+000 - 2+121 115: 18+496 - 21+833 119: 8+782 - 9+335	Деоница има рад у турнусу
КМ Младеновац	894/34,48 064/810-61-37	102: 15+160 - 89+650	Деоница има рад у турнусу
ЦДУ (Београд)	ЖАТ: 899/52-34,53-34, 54-34, 011/361-83-42 064/810-61-67 066/840-42-92	Територија деоница КМ Топчидер, Макиш, Младеновац, Мала Крсна, Лапово, Ваљево и Сремска Митровица.	Деоница има рад у турнусу
КМ Топчидер	899/51 34 064/810-6101	101: 0+000 -18+872 102: 0+000 - 9+530 103: 9+257 - 3+450	Деоница има рад у турнусу
КМ Лапово	064/828-9380 877/334,364	102: 89+650 - 119+150	Деоница има рад у турнусу
КМ Мала Крсна	833/334,338 064/810-6139	103: 12+045 - 99+715 123: 0+007 - 2+255 216: 0+763 - 10+872 218: 71+743 - 86+737	Деоница има рад у турнусу.
ЦДУ (Ниш)	888/138, 888/238, 888/338, 018/424-26-58	Територија деоница КМ: Ниш, Лесковац, Врање и Параћин	Деоница има рад у турнусу
КМ Ниш	888/334,368 064/894-77-22	102: 186+010 - 262+012	Деоница има рад у турнусу
		106: 96+700 - 103+929	
		125: 0+000 - 5+998	
		127: 0+000 - 3+150	
КМ Параћин	884/34,28 064/842-71-15	102: 119+150 - 186+010 104: 0+000 - 7+369	Деоница ради сваки дан

СПИСАК ПРУГА*	
Идентификациони број	Назив пруге
1	2
101	Београд Центар – Стара Пазова – Шид – државна граница – (Tovarnik)
102	Београд Центар – Распутница „Г” – Раковица – Младеновац – Лапово – Ниш – Прешево – државна граница – (Табановце)
103	(Београд Центар) – Раковица – Јајинци – Мала Крсна – Велика Плана
104	(Јагодина) – Распутница Ћуприја – Ћуприја – Параћин
111	Београд Ранжирна „А” – Остружница – Батајница
112	Београд Ранжирна „Б” – Остружница
113	Београд Ранжирна „А” – Распутница „Б” – Распутница „К/К1” – Ресник
114	Остружница – Распутница „Б” – (Распутница „К/К1”)
115	Београд Ранжирна „Б” – Распутница „Р” – Распутница „А” – (Ресник)
119	везни колосек на подручју Распутнице „К/К1”: (Распутница „Б”) – Распутница „К” – Распутница „К1” – (Јајинци)
123	обилазни колосек станице Мала Крсна: (Колари) – одвојна скретница број 1 – одвојна скретница број 28 – (Осипаоница)
124	Распутница Лапово Варош – Лапово Ранжирна – Лапово
125	Трупале – Ниш Ранжирна – Међурово
127	Ниш – Распутница Мост – (Ниш Ранжирна)
216	Смедерево – Распутница Језава – Радицац – Мала Крсна
218	Мала Крсна – Бор – Распутница „2” – (Вражогрнац)

* Списак пруга према Уредби о категоризацији железничких пруга које припадају јавној железничкој инфраструктури („Службени гласник РС”, бр. 92 од 29. јуна 2020, 6 од 29. јануара 2021, 33 од 11. марта 2022. и 63 од 28. јула 2023. год.)

РЕД ВОЖЊЕ ВОЗОВА
9.1 и 9.2

690	Саста- јање	км пруге	Брзина преко скретница		Службена места	V _{max}		Саста- јање
			П 2	С 3				
6	7	1			4	5	6	7
05.00		243.5	20	20	НИШ	60		
					РДВ А,Б-63			
		242.7 241.0			Одвојне скр. 1-3			
.04		241.0	20	20	ЦРВЕНИ КРСТ ГС	50		
					РДВ А,Б-63			
					км 240+239 м: 20 км 237+034 пл: 20			
.13		234.9	50	40	Трупале	100		
.20		224.8	20	20	Грејач			
.28 .29		214.3	30	20	Алексинач			
.32		210.6	30	20	Адровац			
.36		205.7	20	20	Корман			
.44		195.0	30	20	Ђунис			
.47		192.3	30	20	Старо Трубарево укр	50		
.54		186.5	30	20	Браљина			
06.03		181.9	20	20	Стеванац укр	30		
.15 .16		176.3		20	СТАЛАЋ ГС			
.25 .26		171.6	20	10	Ђићевац			
.47 .48		155.2 7.3	30	20	ПАРАЋИН ГС	50		
					км 001+550 к: 80	100		
.54 .55		0.5	80	20	Ђуприја			
.56		0.0 146.0	-		Распутница Ђуприја	50		
					км 144+070 м: 80	120		

690	Саста- јање	км пруге	Брзина преко скретница		Службена места	V _{max}		Саста- јање
			П	С				
6	7	1	2	3	4	5	6	7
					км 140+070 <i>ст: 100</i>	120		
07.05		135.3	30	20	Јагодина			
.06					км 134+692 <i>ст: 30</i>	70		
					км 128+100 <i>ст: 50</i>			
					км 120+900 <i>ст: 30</i>			
.25		120.3	30	20	Багрдан			
.39		109.6	30	10	ЛАПОВО ГС	50		
.44					РДВ А,Б-62	100		
		106.3	30	-	Лапово Варош расп и стај			
.47		100.4	20	20	Марковац			
.52		90.4	20	20	Велика Плана	30		
08.13					км 088+600 <i>м: 20</i>	100		
.14					Мала Плана			
.18		85.6			Паланка			
.23		78.6	60	40	Глибовац укр			
.24		74.0			км 071+140 <i>м: 90</i>			
.27		67.5	40		Кусадак			
.31		60.0	40		Ковачевац			
.40		53.1	30		МЛАДЕНОВАЦ ГС			
.44					км 051+980 <i>м: 80</i>			
.45					км 048+430 <i>м: 80</i>			
		47.7	20		Влашко Поље			
.49					км 046+450 <i>м: 80</i>			
.53		41.5	50	20	Сопот Космајски			
09.07		34.7			Раља	30		

690	Саста- јање	км пруге	Брзина преко скретница		Службена места	V _{max}		Саста- јање
			П 2	С 3				
6	7	1			4	5	6	7
09.17		29.6			Рипањ Тунел укр	30		
.27		24.8			Клење			
.34		21.3			Рипањ			
.41		17.9			Пиносава укр			
.50 .50		14.1		35	РЕСНИК ГС			
					РДВ А,Б-63	70		
.55 .57		8.6	20	20	РАКОВИЦА			
.59		7.1 4.4	-	20	Распутница Г	80		
10.03		1.3		-	Дедиње распутница	50		
.05 .07		0.0	50	35	БЕОГРАД ЦЕНТАР ГС			
					РДВ А,Б-61	100		
.10 .11		3.4	100	40	Нови Београд			
10.15		8.5		40	ЗЕМУН	120		

691	Саста- јање	км пруге	Брзина преко скретница		Службена места	V _{max}		Саста- јање
			П 2	С 3				
6	7	1			4	5	6	7
15.00		8.5		40	ЗЕМУН	120		
					РДВ А,Б-61			
.04 .05		3.4	100	40	Нови Београд	100		
.08 .10		0.0	50	35	БЕОГРАД ЦЕНТАР ГС			
					РДВ А,Б-63	50		
.12		1.3		-	Дедиње распутница			

691	Саста- јање	км пруге	Брзина преко скретница		Службена места	V _{max}		Саста- јање
			П 2	С 3				
6	7	1			4	5	6	7
15.16		4.4 7.1	-	20	Распутница Г	50		
.18 .19		8.6	20	20	РАКОВИЦА	80		
.22		10.8		-	Распутница А	70		
.25 .26		14.1		35	РЕСНИК ГС			
					РДВ А,Б-62	30		
.34		17.9			Пиносава укр			
.41		21.3			Рипањ			
.48		24.8			Клење			
.58		29.6			Рипањ Тунел укр			
16.08		34.7			Раља			
.22		41.5	50	20	Сопот Космајски			
					км 046+400 м: 80			
.26		47.7		20	Влашко Поље	100		
					км 048+380 м: 80 км 051+930 м: 80			
.31 .32		53.1		30	МЛАДЕНОВАЦ ГС			
.36		60.0		40	Ковачевац			
.45		67.5		40	Кусадак			
					км 071+110 м: 90			
.49		74.0			Глибовац укр			
.52 .53		78.6	60	40	Паланка			
.58		85.6			Мала Плана			
					км 088+550 м: 20			
17.02 .03		90.4	20	20	Велика Плана			

691	Саста- јање	км пруге	Брзина преко скретница		Службена места	V _{max}		Саста- јање
			П 2	С 3				
6	7	1			4	5	6	7
17.12		100.4	20	20	Марковац	70		
.17		106.3	30	-	Лапово Варош расп и стај			
.20 .23		109.6	30	10	ЛАПОВО ГС			
					РДВ А,Б-63	30		
.44		120.3		20	Багрдан			
18.15 .16		135.3	30	20	Јагодина			
					км 136+037 ст: 100	120		
					км 143+700 м: 80			
.23		146.0 0.0	-		Распутница Ћуприја			
У .24 .30		0.5	80	20	Ћуприја	50		
					км 000+946 к: 80	100		
.36 .37		7.3 155.2	50	20	ПАРАЋИН ГС			
					км 161+200 ст: 20			
19.11 .12		171.6	20	10	Ћићевац	30		
.17 .18		176.3	30	20	СТАЛАЋ ГС	100		
.29		181.9	20	20	Стеванац укр	30		
.39		186.5	30	20	Браљина			
.46		192.3	30	20	Старо Трубарево укр			
.49		195.0	30	20	Ћунис	50		
.56		205.7	20	20	Корман	100		
.59		210.6	30	20	Адровац			
20.03 .04		214.3	30	20	Алексинач			
.11		224.8	20	20	Грејач			

691	Саста- јање	км пруге	Брзина преко скретница		Службена места	V _{max}		Саста- јање
			П 2	С 3				
6	7	1			4	5	6	7
20.18		234.9	50	40	Трупале	100		
					км 236+934 пп: 20 км 239+880 м: 20	50		
.27		241.0	20	20	ЦРВЕНИ КРСТ ГС			
		242.7			Одвојне скр. 1-3	30		
20.35		243.5	20	20	НИШ			

2900	Саста- јање	км пруге	Брзина преко скретница		Службена места	V _{max}		Саста- јање
			П 2	С 3				
6	7	1			4	5	6	7
07.05		243.5	20	20	НИШ	60		
					РДВ А,Б-63			
		242.7 241.0			Одвојне скр. 1-3			
.10 .10		241.0	20	20	ЦРВЕНИ КРСТ ГС			
					РДВ А,Б-63	50		
					км 240+239 м: 20 км 237+034 пп: 20			
.20 .20		234.9	50	40	Трупале			
.23 .23		232.5			Вртиште стај			
.26 .26		229.4			Мезграја стај	100		
.28 .28		228.1			Суповачки Мост стај			
.32 .32		224.8	20	20	Грејач			
.35 .35		222.2			Тешица стај			
.38 .38		218.9			Лужане стај			
.40 .40		217.4			Нозрина стај			
.44 .45		214.3	30	20	Алексинач			
.49 .49		210.6	30	20	Адровац			

2900	Саста- јање	км пруге	Брзина преко скретница		Службена места	V _{max}		Саста- јање
			П 2	С 3				
6	7	1			4	5	6	7
07.52								
.52		208.3			Трњани стај	100		
.55		205.7	20	20	Корман			
.58		203.5			Горњи Љубеш стај			
08.01								
.01		200.9			Доњи Љубеш стај			
.03		199.2			Витковац стај			
.07								
.08		195.0	30	20	Ћунис	50		
.12		192.3	30	20	Старо Трубарево укр			
.15		190.3			Церово - Ражањ стај			
.20		186.5	30	20	Брађина			
		181.9	20	20	Стеванац укр	30		
.44		176.3		20	СТАЛАЋ ГС			
.51		173.7			Лучина стај			
.57		171.6	20	10	Ћићевац			
09.03						50		
.03		166.7			Дреновац стај			
.08		163.6			Сикирица-Ратари стај			
.19		155.2	30	20	ПАРАЋИН ГС	100		
.20		7.3			км 001+550 к: 80			
.26		0.5	80	20	Ћуприја			
.27		0.0			Распутница	50		
.28		146.0	-		Ћуприја			
					км 144+070 м: 80	120		
.32		140.6			Гиље стај			
.32					км 140+070 см:100			
.36								
.37		135.3	30	20	Јагодина			

2900	Саста- јање	км пруге	Брзина преко скретница		Службена места	V _{max}		Саста- јање
			П 2	С 3				
6	7	1			4	5	6	7
					км 134+692 <i>ст: 30</i>	70		
09.46 .46		131.3			Буковче стај			
					км 128+100 <i>ст: 50</i>			
.55 .55		127.0			Ланиште стај			
					км 120+900 <i>ст: 30</i>			
10.01 .01		120.3	30	20	Багрдан	50		
.06 .06		117.0			Милошево стај			
.10 .10		114.2			Брзан стај			
.16 .20		109.6	30	10	ЛАПОВО ГС			
					РДВ А,Б-62	100		
.22 .22		108.4			Лапово ранжирна стај			
.25 .25		106.3	30	-	Лапово Варош расп и стај			
.30 .30		100.4	20	20	Марковац			
.37 .37		97.7			Ново Село стај	30		
.45 .45		94.0			Старо Село стај			
.53 .54		90.4	20	20	Велика Плана			
					км 088+600 <i>м: 20</i>	100		
.58 .58		85.6			Мала Плана			
11.04 .05		78.6	60	40	Паланка			
.09 .09		74.0			Глибовац укр			
					км 071+140 <i>м: 90</i>			
.12 .12		70.9			Ратаре стај			
.15 .16		67.5		40	Кусадак			
.23 .23		62.9			Рабровац стај			
.28 .29		60.0		40	Ковачевац			

2900	Саста- јање	км пруге	Брзина преко скретница		Службена места	V _{max}		Саста- јање
			П 2	С 3				
6	7	1			4	5	6	7
Y 11.35 .39		53.1		30	МЛАДЕНОВАЦ ГС	100		
					км 051+980 м: 80 км 048+430 м: 80			
.45 .45		47.7		20	Влашко Поље			
					км 046+450 м: 80			
.51 .51		41.5	50	20	Сопот Космајски	30		
12.05 .06		34.7			Раља			
.17		29.6			Рипањ Тунел укр			
.27		24.8			Клење			
.35 .36		21.3			Рипањ			
		20.1			Рипањ Колонија стај			
.45		17.9			Пиносава укр			
.53 .57		14.1		35	РЕСНИК ГС			
					РДВ А,Б-63	70		
		11.7			Кијево стај			
		10.6			Кнежевац стај			
13.02 .02		8.6	20	20	РАКОВИЦА			
.04		7.1 4.4	-	20	Распутница Г	80		
.08		1.3		-	Дедиње распутница	50		
13.10		0.0		35	БЕОГРАД ЦЕНТАР ГС			

2901	Саста- јање	км пруге	Брзина преко скретница		Службена места	V _{max}		Саста- јање
			П 2	С 3				
6	7	1			4	5	6	7
03.13		8.5		40	ЗЕМУН	120		
					РДВ А,Б-61			
		5.2			Тошин бунар стај			

2901	Саста- јање	км пруге	Брзина преко скретница		Службена места	V _{max}		Саста- јање
			П 2	С 3				
6	7	1			4	5	6	7
03.17 .18		3.4	100	40	Нови Београд	120		
.21 .23		0.0	50	35	БЕОГРАД ЦЕНТАР ГС	100		
					РДВ А,Б-63	50		
.25		1.3		-	Дедиње распутница			
.29		4.4 7.1	-	20	Распутница Г			
.31 .32		8.6	20	20	РАКОВИЦА	80		
		10.6			Кнежевац стај	70		
.35		10.8		-	Распутница А			
		11.7			Кијево стај			
.38 .39		14.1	35		РЕСНИК ГС			
					РДВ А,Б-62	30		
.47		17.9			Пиносава укр			
		20.1			Рипањ Колонија стај			
.54 .54		21.3			Рипањ			
04.01		24.8			Клење			
.11		29.6			Рипањ Тунел укр			
.22 .22		34.7			Раља			
.36 .36		41.5	50	20	Сопот Космајски			
					км 046+400 м: 80	100		
.42 .42		47.7	20		Влашко Поље	100		
					км 048+380 м: 80 км 051+930 м: 80			
.47 .47		53.1	30		МЛАДЕНОВАЦ ГС			
.53 .53		60.0	40		Ковачевац			
.59 .59		62.9			Рабровац стај			
05.04 .16		67.5	40		Кусадак			

2901	Саста- јање	км пруге	Брзина преко скретница		Службена места	V _{max}		Саста- јање
			П 2	С 3				
6	7	1			4	5	6	7
05.20								
.20		70.9			Ратаре стај			
					км 071+110 м: 90			
.23								
.23		74.0			Глибовац укр			
.27								
.28		78.6	60	40	Паланка	100		
.34								
.34		85.6			Мала Плана			
					км 088+550 м: 20			
.38								
.39		90.4	20	20	Велика Плана			
.43								
.43		94.0			Старо Село стај			
.47								
.47		97.7			Ново Село стај			
.51								
.51		100.4	20	20	Марковац	70		
.57								
.57		106.3	30	-	Лапово Варош расп и стај			
06.00								
.00		108.4			Лапово ранжирна стај			
.02								
.13		109.6	30	10	ЛАПОВО ГС			
					РДВ А,Б-63			
.25								
.25		114.2			Брзан стај	30		
.31								
.31		117.0			Милошево стај			
.38								
.39		120.3	20		Багрдан			
.53								
.53		127.0			Ланиште стај	30		
07.03								
.03		131.3			Буковче стај			
.11								
.12		135.3	30	20	Јагодина			
					км 136+037 см:100			
.17								
.17		140.6			Гиље стај	120		
					км 143+700 м: 80			
.21		146.0 0.0	-		Распутница Ћуприја			
.22								
.23		0.5	80	20	Ћуприја	50		

2901	Саста- јање	км пруге	Брзина преко скретница		Службена места	V _{max}		Саста- јање
			П	С				
6	7	1	2	3	4	5	6	7
					км 000+946 к: 80			
07.29		7.3	50	20	ПАРАЋИН ГС	100		
.30		155.2						
					км 161+200 ст: 20			
.48								
.48		163.6			Сикирица-Ратари стај	30		
.55								
.55		166.7			Дреновац стај			
08.06			20	10	Ћићевац			
.07		171.6						
.10								
.10		173.7			Лучина стај	100		
.13			30	20	СТАЛАЋ ГС			
.14		176.3						
X .26			20	20	Стеванац укр	30		
.33		181.9						
.44			30	20	Браљина			
.45		186.5						
.50					Церово - Ражањ стај			
.50		190.3						
.53			30	20	Старо Трубарово укр	50		
.54		192.3						
.58			30	20	Ћунис			
.59		195.0						
09.03					Витковац стај			
.03		199.2						
.05					Доњи Љубеш стај			
.05		200.9						
.08					Горњи Љубеш стај			
.08		203.5						
.12			20	20	Корман			
.13		205.7						
.17					Трњани стај			
.17		208.3						
.20			30	20	Адровац	100		
.21		210.6						
.25			30	20	Алексинач			
.26		214.3						
.30					Нозрина стај			
.30		217.4						
.32					Лужане стај			
.32		218.9						
.35					Тешица стај			
.35		222.2						
.39			20	20	Грејач			
.40		224.8						

2901	Саста- јање	км пруге	Брзина преко скретница		Службена места	V _{max}		Саста- јање
6	7	1	П 2	С 3	4	5	6	7
09.44		228.1			Суповачки Мост стај	100		
.46		229.4			Мезграја стај			
.49		232.5			Вртиште стај			
.52		234.9	50	40	Трупале			
.53					км 236+934 пп: 20 км 239+880 м: 20	50		
10.03		241.0	20	20	ЦРВЕНИ КРСТ ГС			
.04		242.7			Одвојне скр. 1-3	30		
10.13		243.5	20	20	НИШ			

2902	Саста- јање	км пруге	Брзина преко скретница		Службена места	V _{max}	2904	Саста- јање
6	7	1	П 2	С 3	4	5	6	7
12.40		243.5	20	20	НИШ	60	15.58	
					РДВ А,Б-63			
		242.7 241.0			Одвојне скр. 1-3			
.45		241.0	20	20	ЦРВЕНИ КРСТ ГС		16.03	
.46					РДВ А,Б-63	50		
					км 240+239 м: 20 км 237+034 пп: 20			
.56		234.9	50	40	Трупале	100	.14	
.56							.15	
.59		232.5			Вртиште стај		.18	
.59							.18	
13.02		229.4			Мезграја стај		.21	
.02							.21	
.04		228.1			Суповачки Мост стај		.23	
.04							.23	
.08		224.8	20	20	Грејач		.27	
.08							.28	
.11		222.2			Тешица стај		.31	
.11							.31	
.14		218.9			Лужане стај		.34	
.14							.34	

2902	Саста- јање	км пруге	Брзина преко скретница		Службена места	V _{max}	2904	Саста- јање
			П	С				
6	7	1	2	3	4	5	6	7
13.16							16.36	
.16		217.4			Нозрина стај		.36	
.20							.40	
.20		214.3	30	20	Алексинач		.41	
.24							.45	
.24		210.6	30	20	Адровац		.46	
.27							.49	
.27		208.3			Трњани стај		.49	
.30							.52	
.30		205.7	20	20	Корман	100	.53	
.33							.56	
.33		203.5			Горњи Љубеш стај		.56	
.36							.59	
.36		200.9			Доњи Љубеш стај		.59	
.38							17.01	
.38		199.2			Витковац стај		.01	
.42							.05	
.42		195.0	30	20	Ђунис		.06	
.46							.10	
.46		192.3	30	20	Старо Трубарево укр	50	.11	
.49							.14	
.49		190.3			Церово - Ражањ стај		.14	
.54							.19	
.54		186.5	30	20	Браѓина		.20	
14.05		181.9	20	20	Стеванац укр		.32	
.17							.44	
.17		176.3		20	СТАЛАЋ ГС	30	.45	
.23							.51	
.23		173.7			Лучина стај		.51	
.29							.57	
.30		171.6	20	10	Ћићевац		.58	
.36							18.04	
.36		166.7			Дреновац стај		.04	
.41							.09	
.41		163.6			Сикирица-Ратари стај	50	.09	
.52		155.2					.20	
.53		7.3	30	20	ПАРАЋИН ГС		.21	
					км 001+550 к: 80			
.59						100	.27	
15.00		0.5	80	20	Ђуприја		.28	
.01		0.0			Распутница	50		
		146.0	-		Ђуприја		.29	
					км 144+070 м: 80			
.05						120	.33	
.05		140.6			Гиље стај		.33	

2902	Саста- јање	км пруге	Брзина преко скретница		Службена места	Vmax	2904	Саста- јање
6	7	1	П 2	С 3	4	5	6	7
					км 140+070 <i>ст: 100</i>			
15.09 .10		135.3	30	20	Јагодина	120	18.37 .38	
					км 134+692 <i>ст: 30</i>			
.19 .19		131.3			Буковче стај		.47 .47	
					км 128+100 <i>ст: 50</i>			
.28 .28		127.0			Ланиште стај	70	.56 .56	
					км 120+900 <i>ст: 30</i>			
.34 .35		120.3	30	20	Багрдан		19.02 .03	
.40 .40		117.0			Милошево стај		.08 .08	
.44 .44		114.2			Брзан стај	50	.12 .12	
.50 16.04		109.6	30	10	ЛАПОВО ГС		.18 .23	
					РДВ А,Б-62			
.06 .06		108.4			Лапово ранжирна стај	100	.25 .25	
.09 .09		106.3	30	-	Лапово Варош расп и стај		.28 .28	
.14 .14		100.4	20	20	Марковац		.33 .34	
.21 .21		97.7			Ново Село стај		.41 .41	
.29 .29		94.0			Старо Село стај	30	.49 .49	
.37 .38		90.4	20	20	Велика Плана		.57 .58	
					км 088+600 <i>м: 20</i>			
.42 .42		85.6			Мала Плана		20.02 .03	
Y .48 .54		78.6	60	40	Паланка		.09 .10	
.58 .58		74.0			Глибовац укр	100	.14 .15	
					км 071+140 <i>м: 90</i>			
17.01 .01		70.9			Ратаре стај		.18 .18	
.04 .04		67.5		40	Кусадак		.21 .22	

2902	Саста- јање	км пруге	Брзина преко скретница		Службена места	V _{max}	2904	Саста- јање
6	7	1	П 2	С 3	4	5	6	7
17.11 .11		62.9			Рабровац стај	100	20.29 .29	
.16 .16		60.0		40	Ковачевац		.34 .35	
.21 .21		53.1		30	МЛАДЕНОВАЦ ГС		.40 .41	
					км 051+980 м: 80 км 048+430 м: 80			
.26 .26		47.7		20	Влашко Поље		.46 .47	
					км 046+450 м: 80			
Y .32 .37		41.5	50	20	Сопот Космајски		.53 .54	
X .51 18.03		34.7			Раља	30	21.08 .09	
.14		29.6			Рипањ Тунел укр		.19	
.24		24.8			Клење		.29	
.32 .33		21.3			Рипањ		.37 .38	
		20.1			Рипањ Колонија стај			
.41		17.9			Пиносава укр		.47	
.49 .50		14.1		35	РЕСНИК ГС		.55 .56	
					РДВ А,Б-63	70		
		11.7			Кијево стај			
		10.6			Кнежевац стај			
.55 .56		8.6	20	20	РАКОВИЦА		22.01 .02	
.58		7.1 4.4	-	20	Распутница Г	80	.04	
19.01		1.3		-	Дедиње распутница	50	.08	
.03 .11		0.0	50	35	БЕОГРАД ЦЕНТАР ГС		.10 .11	
					РДВ А,Б-61	100		
.14 .15		3.4	100	40	Нови Београд		.14 .15	
		5.2			Тошин бунар стај	120		
19.19		8.5		40	ЗЕМУН		22.19	

2903	Саста- јање	км пруге	Брзина преко скретница		Службена места	V _{max}	2905	Саста- јање
6	7	1	П 2	С 3	4	5	6	7
07.30		0.0		35	БЕОГРАД ЦЕНТАР ГС	50	13.30	
					РДВ А,Б-63			
.32		1.3		-	Дедиње распутница		.32	
.36		4.4 7.1		20	Распутница Г		.36	
.38				20	РАКОВИЦА	80	.38	
.40		8.6		20		70	.38	
		10.6			Кнежевац стај			
.43		10.8		-	Распутница А		.41	
		11.7			Кијево стај			
.46				35	РЕСНИК ГС	30	.44	
.46		14.1			РДВ А,Б-62		.44	
					Пиносава укр		.52	
.54		17.9			Рипањ Колонија стај			
08.02		20.1			Рипањ		.59	
.03		21.3			Клење		14.00	
.10		24.8			Рипањ Тунел укр		.08	
.20		29.6			Раља		.18	
.31		34.7			Сопот Космајски		.29	
.32					км 046+400 м: 80		.30	
Y .46		41.5	50	20	Влашко Поље		.44	
.54					км 048+380 м: 80 км 051+930 м: 80		.45	
09.00				20	МЛАДЕНОВАЦ ГС	100	.51	
.01		47.7			Ковачевац		.51	
.06				30			.56	
.07		53.1					.57	
.13				40			15.03	
.14		60.0					.04	

2903	Саста- јање	км пруге	Брзина преко скретница		Службена места	V _{max}	2905	Саста- јање
			П	С				
6	7	1	2	3	4	5	6	7
09.20							15.10	
.20		62.9			Рабровац стај		.10	
.25							.15	
.26		67.5	40		Кусадак		.15	
.29							.18	
.29		70.9			Ратаре стај		.18	
					км 071+110 м: 90			
.32						100	.21	
.33		74.0			Глибовац укр		.21	
.37							.25	
.38		78.6	60	40	Паланка		.26	
.44							.32	
.45		85.6			Мала Плана		.32	
					км 088+550 м: 20			
.49							.36	
.50		90.4	20	20	Велика Плана		.37	
.54							.41	
.54		94.0			Старо Село стај		.41	
.58							.45	
.58		97.7			Ново Село стај		.45	
10.02							.49	
.03		100.4	20	20	Марковац		.49	
.09						70	.55	
.09		106.3	30	-	Лапово Варош расп и стај		.55	
							.58	
		108.4			Лапово ранжирна стај		.58	
.13							16.00	
.23		109.6	30	10	ЛАПОВО ГС		.10	
					РДВ А,Б-63			
.35							.22	
.35		114.2			Брзан стај		.22	
.41							.28	
.41		117.0			Милошево стај		.28	
.49						30	.35	
.49		120.3	20		Багрдан		.36	
11.03							.50	
.03		127.0			Ланиште стај		.50	
.13							17.00	
.13		131.3			Буковче стај		.00	
.21							.08	
.22		135.3	30	20	Јагодина		.09	
					км 136+037 см:100			
.27						120	.15	
.27		140.6			Гиље стај		.15	

2903	Саста- јање	км пруге	Брзина преко скретница		Службена места	V _{max}	2905	Саста- јање
6	7	1	П 2	С 3	4	5	6	7
					км 143+700 м: 80			
11.31		146.0 0.0	-		Распутница Ћуприја	120	17.19	
.32 .33		0.5	80	20	Ћуприја	50	.20 .21	
					км 000+946 к: 80			
.39 .40		7.3 155.2	50	20	ПАРАЋИН ГС	100	.27 .28	
					км 161+200 см: 20			
.58 .58		163.6			Сикирица-Ратари стај	30	.46 .46	
12.06 .06		166.7			Дреновац стај		.53 .53	
.17 .18		171.6	20	10	Ћићевац		18.04 .04	
.21 .21		173.7			Лучина стај	100	.07 .07	
.24 .25		176.3	30	20	СТАЛАЋ ГС		.10 .10	
.37		181.9	20	20	Стеванац укр		.22	
.48 .49		186.5	30	20	Браљина	30	.33 .34	
.54 .54		190.3			Церово - Ражањ стај	50	.39 .39	
.57 .57		192.3	30	20	Старо Трубарово укр		.42 .42	
13.01 .01		195.0	30	20	Ћунис		.46 .46	
.05 .05		199.2			Витковац стај	100	.50 .50	
.07 .07		200.9			Доњи Љубеш стај		.52 .52	
.10 .10		203.5			Горњи Љубеш стај		.55 .55	
.14 .14		205.7	20	20	Корман		.59 .59	
.18 .18		208.3			Трњани стај		19.03 .03	
.21 .21		210.6	30	20	Адровац		.06 .06	
.25 .26		214.3	30	20	Алексинач		.09 .09	
.30 .30		217.4			Нозрина стај		.15 .15	

2903	Саста- јање	км пруге	Брзина преко скретница		Службена места	V _{max}	2905	Саста- јање
			П 2	С 3				
6	7	1			4	5	6	7
13.32							19.17	
.32		218.9			Лужане стај	100	.17	
.35		222.2			Тешица стај		.20	
.35							.20	
.39		224.8	20	20	Грејач		.24	
.40							.24	
.44		228.1			Суповачки Мост стај		.28	
.44							.28	
.46		229.4			Мезграја стај		.30	
.46							.30	
.49		232.5			Вртиште стај	50	.33	
.49							.33	
.52		234.9	50	40	Трупале		.36	
.53					км 236+934 пл: 20 км 239+880 м: 20		.37	
14.03		241.0	20	20	ЦРВЕНИ КРСТ ГС		.47	
.04							.48	
		242.7			Одвојне скр. 1-3	30		
14.13		243.5	20	20	НИШ		19.57	

2920	Саста- јање	км пруге	Брзина преко скретница		Службена места	V _{max}	3930	Саста- јање
			П 2	С 3				
6	7	1			4	5	6	7
(17.36)							07.35	
17.38		243.5	20	20	НИШ	60		
					РДВ А,Б-63			
		242.7 241.0			Одвојне скр. 1-3			
.43		241.0	20	20	ЦРВЕНИ КРСТ ГС		.40	
.44						50	.41	
					РДВ А,Б-63			
					км 240+239 м: 20 км 237+034 пл: 20			

2920	Саста- јање	км пруге	Брзина преко скретница		Службена места	V _{max}	3930	Саста- јање
6	7	1	П 2	С 3	4	5	6	7
17.54						50	07.51	
.55		234.9	50	40	Трупале		.52	
.58							.55	
.58		232.5			Вртиште стај		.55	
18.01							.58	
.01		229.4			Мезграја стај		.58	
.03							08.00	
.03		228.1			Суповачки Мост стај		.00	
.07							.04	
.08		224.8	20	20	Грејач	100	.05	
.11							.08	
.11		222.2			Тешица стај		.08	
.14							.11	
.14		218.9			Лужане стај		.11	
.16							.13	
.16		217.4			Нозрина стај		.13	
18.20							08.17	
		214.3	30	20	АЛЕКСИНАЦ			

2921	Саста- јање	км пруге	Брзина преко скретница		Службена места	V _{max}	2923	Саста- јање
6	7	1	П 2	С 3	4	5	6	7
08.45							11.46	
		214.3	30	20	АЛЕКСИНАЦ			
					РДВ А,Б-63			
.49							.50	
.49		217.4			Нозрина стај		.50	
.51							.52	
.51		218.9			Лужане стај		.52	
.54							.55	
.54		222.2			Тешица стај	100	.55	
.58							.59	
.59		224.8	20	20	Грејач		12.00	
09.03							.04	
.03		228.1			Суповачки Мост стај		.04	
.05							.06	
.05		229.4			Мезграја стај		.06	
.08							.09	
.08		232.5			Вртиште стај		.09	

2921	Саста- јање	км пруге	Брзина преко скретница		Службена места	V _{max}	2923	Саста- јање
6	7	1	П 2	С 3	4	5	6	7
09.11 .12		234.9	50	40	Трупале	100	12.12 .13	
					км 236+934 пп: 20 км 239+880 м: 20	50		
.22 .23		241.0	20	20	ЦРВЕНИ КРСТ ГС		.23 .24	
		242.7			Одвојне скр. 1-3	30		
09.32 (09.35)		243.5	20	20	НИШ		12.33 (12.42)	

2925	Саста- јање	км пруге	Брзина преко скретница		Службена места	V _{max}	3931	Саста- јање
6	7	1	П 2	С 3	4	5	6	7
18.35		214.3	30	20	АЛЕКСИНАЦ	100	22.00	
					РДВ А,Б-63			
.39 .39		217.4			Нозрина стај		.04 .04	
.41 .41		218.9			Лужане стај		.06 .06	
.44 .44		222.2			Тешица стај		.09 .09	
.48 .48		224.8	20	20	Грејач		.13 .13	
.53 .53		228.1			Суповачки Мост стај		.17 .17	
.55 .55		229.4			Мезграја стај		.19 .19	
.58 .58		232.5			Вртиште стај		.22 .22	
19.01 .02		234.9	50	40	Трупале		.25 .26	
					км 236+934 пп: 20 км 239+880 м: 20	50		
.12 .13		241.0	20	20	ЦРВЕНИ КРСТ ГС		.36 .37	
		242.7			Одвојне скр. 1-3	30		
19.22 (19.26)		243.5	20	20	НИШ		22.46	

2950	Саста- јање	км пруге	Брзина преко скретница		Службена места	V _{max}		Саста- јање
			П 2	С 3				
6	7	1			4	5	6	7
20.25		243.5	20	20	НИШ	60		
					РДВ А,Б-63			
		242.7 241.0			Одвојне скр. 1-3			
.30 .31		241.0	20	20	ЦРВЕНИ КРСТ ГС			
					РДВ А,Б-63	50		
					км 240+239 м: 20 км 237+034 пл: 20			
.41 .42		234.9	50	40	Трупале			
.45 .45		232.5			Вртиште стај			
.48 .48		229.4			Мезграја стај	100		
.50 .50		228.1			Суповачки Мост стај			
.54 .55		224.8	20	20	Грејач			
.58 .58		222.2			Тешица стај			
21.01 .01		218.9			Лужане стај			
.03 .03		217.4			Нозрина стај			
.07 .08		214.3	30	20	Алексинач			
.12 .13		210.6	30	20	Адровац			
.16 .16		208.3			Трњани стај			

2950	Саста- јање	км пруге	Брзина преко скретница		Службена места	V _{max}		Саста- јање
			П 2	С 3				
6	7	1			4	5	6	7
21.19								
.20		205.7	20	20	Корман	100		
.23								
.23		203.5			Горњи Љубеш стај			
.26								
.26		200.9			Доњи Љубеш стај			
.28						50		
.28		199.2			Витковац стај			
.32								
.33		195.0	30	20	Ћунис			
.37								
.38		192.3	30	20	Старо Трубарово укр	30		
.41								
.41		190.3			Церово - Ражањ стај			
.46						50		
.46		186.5	30	20	Браљина			
.58								
.58		181.9	20	20	Стеванац укр			
22.10								
.11		176.3	20		СТАЛАЋ ГС	30		
.17								
.17		173.7			Лучина стај			
.23						50		
.23		171.6	20	10	Ћићевац			
.29								
.29		166.7			Дреновац стај			
.34								
.34		163.6			Сикирица-Ратари стај	100		
.45								
.46		155.2 7.3	30	20	ПАРАЋИН ГС			
					км 001+550 к: 80	100		
.52								
.53		0.5	80	20	Ћуприја			
						50		
.54		0.0 146.0	-		Распутница Ћуприја			
					км 144+070 м: 80			
.58						120		
.58		140.6			Гиље стај			
					км 140+070 см:100			
23.02						70		
.03		135.3	30	20	Јагодина			
					км 134+692 см: 30			

2950	Саста- јање	км пруге	Брзина преко скретница		Службена места	V _{max}		Саста- јање
			П 2	С 3				
6	7	1			4	5	6	7
23.12		131.3			Буковче стај	70		
.12					км 128+100 <i>см: 50</i>			
.21		127.0			Ланиште стај			
.21					км 120+900 <i>см: 30</i>			
.27		120.3	30	20	Багрдан			
.28						50		
.33		117.0			Милошево стај			
.33								
.37		114.2			Брзан стај			
.37								
23.43		109.6	30	10	ЛАПОВО ГС			

2951	Саста- јање	км пруге	Брзина преко скретница		Службена места	V _{max}		Саста- јање
			П 2	С 3				
6	7	1			4	5	6	7
02.25		109.6		10	ЛАПОВО ГС	30		
					РДВ А,Б-63			
.36								
.36		114.2			Брзан стај			
.42								
.42		117.0			Милошево стај			
.49								
.50		120.3	20		Багрдан			
03.04		127.0			Ланиште стај			
.04								
.14		131.3			Буковче стај	120		
.22								
.23		135.3	30	20	Јагодина			
					км 136+037 <i>см:100</i>			
.29		140.6			Гиле стај			
.29					км 143+700 <i>м: 80</i>			
.33		146.0 0.0	-		Распутница Ћуприја			

2951	Саста- јање	км пруге	Брзина преко скретница		Службена места	V _{max}		Саста- јање
			П	С				
6	7	1	2	3	4	5	6	7
03.34								
.35		0.5	80	20	Ђуприја	50		
					км 000+946 к: 80			
.41		7.3				100		
.42		155.2	50	20	ПАРАЋИН ГС			
					км 161+200 см: 20			
04.00								
.00		163.6			Сикирица-Ратари стај	30		
.07								
.07		166.7			Дреновац стај			
.18								
.19		171.6	20	10	Ћићевац			
.22								
.22		173.7			Лучина стај	100		
.25								
.26		176.3	30	20	СТАЛАЋ ГС			
.38		181.9	20	20	Стеванац укр	30		
.49								
.49		186.5	30	20	Браљина			
.54								
.54		190.3			Церово - Ражањ стај	50		
.57								
.57		192.3	30	20	Старо Трубарево укр			
05.01								
.01		195.0	30	20	Ђунис			
.05								
.05		199.2			Витковац стај			
.07								
.07		200.9			Доњи Љубеш стај			
.10								
.10		203.5			Горњи Љубеш стај			
.14								
.14		205.7	20	20	Корман	100		
.18								
.18		208.3			Трњани стај			
.21								
.21		210.6	30	20	Адровац			
.25								
.25		214.3	30	20	Алексинач			
.29								
.29		217.4			Нозрина стај			

2951	Саста- јање	км пруге	Брзина преко скретница		Службена места	V _{max}		Саста- јање
			П 2	С 3				
6	7	1			4	5	6	7
05.31						100		
.31		218.9			Лужане стај			
.34								
.34		222.2			Тешица стај			
.38								
.39		224.8	20	20	Грејач			
.43								
.43		228.1			Суповачки Мост стај			
.45						50		
.45		229.4			Мезграја стај			
.48						30		
.48		232.5			Вртиште стај			
.51						50		
.52		234.9	50	40	Трупале			
					км 236+934 пп: 20 км 239+880 м: 20	50		
06.02								
.03		241.0	20	20	ЦРВЕНИ КРСТ ГС	30		
		242.7			Одвојне скр. 1-3			
06.12		243.5	20	20	НИШ			

2990	Саста- јање	км пруге	Брзина преко скретница		Службена места	V _{max}		Саста- јање
			П 2	С 3				
6	7	1			4	5	6	7
04.20		109.6	30	10	ЛАПОВО ГС	100		
					РДВ А,Б-62			
.22								
.22		108.4			Лапово ранжирна стај			
.25								
.25		106.3	30	-	Лапово Варош расп и стај	30		
.30								
.30		100.4	20	20	Марковац			
.37						30		
.37		97.7			Ново Село стај			
.45								
.45		94.0			Старо Село стај			

2990	Саста- јање	км пруге	Брзина преко скретница		Службена места	V _{max}		Саста- јање
			П 2	С 3				
6	7	1			4	5	6	7
04.53						30		
.54		90.4	20	20	Велика Плана			
					км 088+600 м: 20			
.58								
.58		85.6			Мала Плана			
05.04								
.05		78.6	60	40	Паланка			
.09								
.09		74.0			Глибовац укр			
					км 071+140 м: 90			
.12								
.12		70.9			Ратаре стај			
.15								
.15		67.5	40		Кусадак	100		
.22								
.22		62.9			Рабровац стај			
.27								
.28		60.0	40		Ковачевац			
У .33								
.43		53.1	30		МЛАДЕНОВАЦ ГС			
					км 051+980 м: 80			
					км 048+430 м: 80			
.48								
.48		47.7	20		Влашко Поље			
					км 046+450 м: 80			
.54								
.54		41.5	50	20	Сопот Космајски			
06.08								
.09		34.7			Раља			
.19		29.6			Рипањ Тунел укр			
.28		24.8			Клење			
.36						30		
.37		21.3			Рипањ			
		20.1			Рипањ Колонија стај			
.44		17.9			Пиносава укр			
.52								
.52		14.1	35		РЕСНИК ГС			
					РДВ А,Б-63	70		

2990	Саста- јање	км пруге	Брзина преко скретница		Службена места	V _{max}		Саста- јање
			П 2	С 3				
6	7	1			4	5	6	7
		11.7			Кијево стај	70		
		10.6			Кнежевац стај			
06.57 .57		8.6	20	20	РАКОВИЦА			
.59		7.1 4.4	-	20	Распутница Г	80		
07.03		1.3		-	Дедиње распутница	50		
07.05		0.0		35	БЕОГРАД ЦЕНТАР ГС			

2991	Саста- јање	км пруге	Брзина преко скретница		Службена места	V _{max}		Саста- јање
			П 2	С 3				
6	7	1			4	5	6	7
19.36		8.5		40	ЗЕМУН	120		
					РДВ А,Б-61			
		5.2			Тошин бунар стај			
.40 .40		3.4	100	40	Нови Београд			
.43 20.04		0.0	50	35	БЕОГРАД ЦЕНТАР ГС	100		
					РДВ А,Б-63	50		
.06		1.3		-	Дедиње распутница			
.10		4.4 7.1	-	20	Распутница Г			
.12 .12		8.6	20	20	РАКОВИЦА	80		
		10.6			Кнежевац стај	70		
.15		10.8		-	Распутница А			
		11.7			Кијево стај			

2991	Саста- јање	км пруге	Брзина преко скретница		Службена места	V _{max}		Саста- јање
			П	С				
6	7	1	2	3	4	5	6	7
20.18								
.19		14.1		35	РЕСНИК ГС	70		
					РДВ А,Б-62	30		
.27		17.9			Пиносава укр			
		20.1			Рипањ Колонија стај			
.35								
.36		21.3			Рипањ			
.44		24.8			Клење			
.54		29.6			Рипањ Тунел укр			
У 21.05								
.10		34.7			Раља	100		
.25								
.25		41.5	50	20	Сопот Космајски			
					км 046+400 м: 80			
.31								
.31		47.7		20	Влашко Поље			
					км 048+380 м: 80			
					км 051+930 м: 80			
.36								
.37		53.1		30	МЛАДЕНОВАЦ ГС			
.43								
.43		60.0		40	Ковачевац			
.49								
.49		62.9			Рабровац стај			
.54								
.54		67.5		40	Кусадак			
.57								
.57		70.9			Ратаре стај			
					км 071+110 м: 90			
22.00								
.00		74.0			Глибовац укр			
.04								
.05		78.6	60	40	Паланка			
.11								
.11		85.6			Мала Плана			
					км 088+550 м: 20			
.15								
.16		90.4	20	20	Велика Плана			

2991	Саста- јање	км пруге	Брзина преко скретница		Службена места	V _{max}		Саста- јање
6	7	1	П 2	С 3	4	5	6	7
22.20					Старо Село стај	70		
.20		94.0						
.24		97.7			Ново Село стај			
.24								
.28		100.4	20	20	Марковац			
.28								
.34		106.3	30	-	Лапово Варош расп и стај	70		
.34								
.37		108.4			Лапово ранжирна стај			
.37								
22.39		109.6	30	10	ЛАПОВО ГС			

3932	Саста- јање	км пруге	Брзина преко скретница		Службена места	V _{max}	3934	Саста- јање
6	7	1	П 2	С 3	4	5	6	7
10.35		243.5	20	20	НИШ	60	20.40	
					РДВ А,Б-63			
		242.7 241.0			Одвојне скр. 1-3			
.40		241.0	20	20	ЦРВЕНИ КРСТ ГС		.45 .46	
.41					РДВ А,Б-63	50		
					км 240+239 м: 20 км 237+034 пл: 20			
.51		234.9	50	40	Трупале		.56 .57	
.52								
.55		232.5			Вртиште стај	100	21.00 .00	
.55								
.58		229.4			Мезграја стај		.03 .03	
.58								
11.00		228.1			Суповачки Мост стај		.05 .05	
.00								
.04		224.8	20	20	Грејач	100	.09 .10	
.05								
.08		222.2			Тешица стај		.13 .13	

3932	Саста- јање	км пруге	Брзина преко скретница		Службена места	V _{max}	3934	Саста- јање
6	7	1	П 2	С 3	4	5	6	7
11.11 .11		218.9			Лужане стај	100	21.16 .16	
.13 .13		217.4			Нозрина стај		.18 .18	
11.17		214.3	30	20	АЛЕКСИНАЦ		21.22	

6750	Саста- јање	км пруге	Брзина преко скретница		Службена места	V _{max}	6752	Саста- јање
6	7	1	П 2	С 3	4	5	6	7
06.00		87.8	20	20	ПОЖАРЕВАЦ	40	08.30	
					км 087+208 к: 30 км 082+400 м: 30			
.10 .11		82.2			Љубичевски мост стај		.40 .41	
.31 .32		69.7 11.3	35	35	МАЛА КРСНА ГС	70	09.01 .02	
.36 .37		9.5			Враново стај		.06 .07	
.38		9.1		-	Одвојна скр. 64		.08	
.44 .45		6.7	20	20	Радинац	50	.14 .15	
.50 .51		3.2			Годомин стај		.20 .21	
					км 002+300 см: 30			
.55		1.7	30	-	Распутница Језава		.25	
					км 000+507 к: 20			
06.59		0.0	20	20	СМЕДЕРЕВО		09.29	

6751	Саста- јање	км пруге	Брзина преко скретница		Службена места	V _{max}	6753	Саста- јање
6	7	1	П 2	С 3	4	5	6	7
04.40		0.0	20	20	СМЕДЕРЕВО	50	07.15	
					км 000+139 к: 20			
.44		1.7	30	-	Распутница Језава		.19	
					км 001+750 ст: 30			
.48							.23	
.49		3.2			Годомин стај		.24	
.54						70	.29	
.55		6.7	20	20	Радинац		.30	
05.01		9.1		-	Одвојна скр. 64		.36	
.02							.37	
.03		9.5			Враново стај		.38	
.07		11.3	35	35	МАЛА КРСНА ГС		.42	
.08		69.7				40	.43	
					км 082+000 м: 30			
.28							08.03	
.29		82.2			Љубичевски мост стај		.04	
					км 086+873 к: 30			
05.39		87.8	20	20	ПОЖАРЕВАЦ		08.14	

6754	Саста- јање	км пруге	Брзина преко скретница		Службена места	V _{max}	6756	Саста- јање
6	7	1	П 2	С 3	4	5	6	7
11.00		87.8	20	20	ПОЖАРЕВАЦ	40	15.10	
					км 087+208 к: 30 км 082+400 м: 30			
.10							.20	
.11		82.2			Љубичевски мост стај		.21	
.31		69.7	35	35	МАЛА КРСНА ГС	70	.41	
.32		11.3					.42	
.36							.46	
.37		9.5			Враново стај		.47	

6754	Саста- јање	км пруге	Брзина преко скретница		Службена места	V _{max}	6756	Саста- јање
6	7	1	П 2	С 3	4	5	6	7
11.38		9.1		-	Одвојна скр. 64	70	15.48	
.44							.54	
.45		6.7	20	20	Радицац	50	.55	
.50					Годомин стај		16.00	
.51		3.2			км 002+300 <i>ст: 30</i>		.01	
.55		1.7	30	-	Распутница Језава		.05	
					км 000+507 <i>к: 20</i>			
11.59		0.0	20	20	СМЕДЕРЕВО		16.09	

6755	Саста- јање	км пруге	Брзина преко скретница		Службена места	V _{max}	6757	Саста- јање
6	7	1	П 2	С 3	4	5	6	7
09.45		0.0	20	20	СМЕДЕРЕВО	50	13.30	
					км 000+139 <i>к: 20</i>			
.49		1.7	30	-	Распутница Језава		.34	
					км 001+750 <i>ст: 30</i>			
.53					Годомин стај		.38	
.54		3.2					.39	
.59		6.7	20	20	Радицац	70	.44	
10.00							.45	
.06		9.1		-	Одвојна скр. 64		.51	
.07					Враново стај		.52	
.08		9.5					.53	
.12		11.3	35	35	МАЛА КРСНА ГС		.57	
.13		69.7			км 082+000 <i>м: 30</i>	40	.58	
.33					Љубичевски мост стај		14.18	
.34		82.2			км 086+873 <i>к: 30</i>		.19	
						40		
10.44		87.8	20	20	ПОЖАРЕВАЦ		14.29	

6758	Саста- јање	км пруге	Брзина преко скретница		Службена места	V _{max}	6760	Саста- јање
6	7	1	П 2	С 3	4	5	6	7
17.45		87.8	20	20	ПОЖАРЕВАЦ	40	21.00	
					км 087+208 к: 30 км 082+400 м: 30			
.55 .56		82.2			Љубичевски мост стај		.10 .11	
18.16 .17		69.7 11.3	35	35	МАЛА КРСНА ГС		.31 .32	
.21 .22		9.5			Враново стај	70	.36 .37	
.23		9.1		-	Одвојна скр. 64		.38	
.29 .30		6.7	20	20	Радицац		.44 .45	
.35 .36		3.2			Годомин стај		.50 .51	
					км 002+300 ст: 30	50		
.40		1.7	30	-	Распутница Језава		.55	
					км 000+507 к: 20			
18.44		0.0	20	20	СМЕДЕРЕВО		21.59	

6759	Саста- јање	км пруге	Брзина преко скретница		Службена места	V _{max}	6761	Саста- јање
6	7	1	П 2	С 3	4	5	6	7
16.30		0.0	20	20	СМЕДЕРЕВО	50	19.40	
					км 000+139 к: 20			
.34		1.7	30	-	Распутница Језава		.44	
					км 001+750 ст: 30			
.38 .39		3.2			Годомин стај		.48 .49	
.44 .45		6.7	20	20	Радицац		.54 .55	

6759	Саста- јање	км пруге	Брзина преко скретница		Службена места	V _{max}	6761	Саста- јање
6	7	1	П 2	С 3	4	5	6	7
16.51		9.1		-	Одвојна скр. 64	70	20.01	
.52							.02	
.53		9.5			Враново стај		.03	
.57		11.3	35	35	МАЛА КРСНА ГС		.07	
.58		69.7				40	.08	
					км 082+000 м: 30			
17.18							.28	
.19		82.2			Љубичевски мост стај		.29	
					км 086+873 к: 30			
17.29		87.8	20	20	ПОЖАРЕВАЦ		20.39	

13141	Саста- јање	км пруге	Брзина преко скретница		Службена места	V _{max}		Саста- јање
6	7	1	П 2	С 3	4	5	6	7
(10.16)						50		
10.20		0.0		35	БЕОГРАД ЦЕНТАР ГС			
					РДВ А,Б-63			
.22		1.3		-	Дедиње распутница			
.26		4.4				80		
		7.1	-	20	Распутница Г			
.28		8.6	20	20	РАКОВИЦА	70		
.31		10.8		-	Распутница А			
.34		14.1		35	РЕСНИК ГС	30		
					РДВ А,Б-62			
.42		17.9			Пиносава укр			
.49		21.3			Рипањ			
.56		24.8			Клење			
11.06		29.6			Рипањ Тунел укр			

13141	Саста- јање	км пруге	Брзина преко скретница		Службена места	V _{max}		Саста- јање
			П 2	С 3				
6	7	1			4	5	6	7
11.16		34.7			Раља	30		
.30		41.5	50	20	Сопот Космајски			
					км 046+400 м: 80	100		
.34		47.7		20	Влашко Поље			
					км 048+380 м: 80 км 051+930 м: 80			
.38		53.1		30	МЛАДЕНОВАЦ ГС			
.42		60.0		40	Ковачевац			
.49		67.5		40	Кусадак			
					км 071+110 м: 90			
.53		74.0			Глибовац укр			
.56		78.6	60	40	Паланка			
12.00		85.6			Мала Плана			
					км 088+550 м: 20			
.03		90.4	20	20	Велика Плана	70		
.12		100.4	20	20	Марковац			
.17		106.3	30	-	Лапово Варош расп и стај			
X .21 .43		109.6	30	10	ЛАПОВО ГС			
					РДВ А,Б-63	30		
13.04		120.3		20	Багрдан			
.34		135.3	30	20	Јагодина			
					км 143+700 м: 80	100		
.41		146.0		-	Распутница Ћуприја			
.47		152.7 155.2	50	20	ПАРАЋИН ГС			
					км 161+200 см: 20	30		

13141	Саста- јање	км пруге	Брзина преко скретница		Службена места	V _{max}		Саста- јање
			П 2	С 3				
6	7	1			4	5	6	7
14.20		171.6	20	10	Ћићевац	30		
.24		176.3	30	20	СТАЛАЋ ГС	100		
.35		181.9	20	20	Стеванац укр	30		
.45		186.5	30	20	Брађина			
.52		192.3	30	20	Старо Трубарево укр	50		
.55		195.0	30	20	Ђунис			
15.02		205.7	20	20	Корман	100		
.05		210.6	30	20	Адровац			
.08		214.3	30	20	Алексинач			
.15		224.8	20	20	Грејач			
.22		234.9	50	40	Трупале			
					км 236+968 пл: 20			
.29		238.0	20	20	НИШ РАНЖИРНА	30		
.32		239.3 247.7	-	20	Распутница Мост			
					км 245+663 пл: 20			
15.41 (16.22)		243.5	20	20	НИШ			

13154	Саста- јање	км пруге	Брзина преко скретница		Службена места	V _{max}		Саста- јање
			П 2	С 3				
6	7	1			4	5	6	7
(07.08) 07.55		243.5	20	20	НИШ	30		
					РДВ А,Б-63			
					км 245+563 пл: 20			

13154	Саста- јање	км пруге	Брзина преко скретница		Службена места	V _{max}		Саста- јање
			П 2	С 3				
6	7	1			4	5	6	7
08.04		247.7 239.3	-	20	Распутница Мост	30		
.07		238.0	20	20	НИШ РАНЖИРНА км 237+581 пл: 20			
.14		234.9	50	40	Трупале			
.21		224.8	20	20	Грејач			
.28		214.3	30	20	Алексинач	100		
.31		210.6	30	20	Адровац			
.35		205.7	20	20	Корман			
.43		195.0	30	20	Љунис			
X .47 .55		192.3	30	20	Старо Трубарево укр	50		
09.03		186.5	30	20	Браљина			
.13		181.9	20	20	Стеванац укр	30		
.24		176.3		20	СТАЛАЋ ГС			
.33		171.6	20	10	Ћићевац			
.53		155.2 152.7	30	20	ПАРАЋИН ГС	50		
.58		146.0		-	Распутница Ћуприја	100		
					км 144+070 м: 80			
10.05		135.3	30	20	Јагодина			
					км 134+692 ст: 30			
					км 128+100 ст: 50	70		
					км 120+900 ст: 30			
.24		120.3	30	20	Багрдан			
X .38 .50		109.6	30	10	ЛАПОВО ГС	50		
					РДВ А,Б-62	100		

13154	Саста- јање	км пруге	Брзина преко скретница		Службена места	V _{max}		Саста- јање
			П 2	С 3				
6	7	1			4	5	6	7
10.54		106.3	30	-	Лапово Варош расп и стај	100		
.59		100.4	20	20	Марковац			
X 11.20 .30		90.4 99.7	20	20	Велика Плана	30		
					РДВ А,Б-64	100		
.35		94.6	20		Велико Орашје			
.38		90.2	20		Крњево - Трновче			
.43		82.8	50	20	Лозовик - Сараорци			
.47		76.2	-		Осипаоница			
.51		70.3 2.3	-		Одвојна скр. 28			
		1.2			Обилазни колосек Мала Крсна			
.53		0.0 67.8	-		Одвојна скр. 1			
.58		60.6	30		Колари			
12.02		55.2	30		Водањ			
.07		47.8	30		Умчари			
.11		41.3	30		Мали Пожаревац			
.15		36.9	30		Мала Иванча	80		
					км 032+658 m: 40	65		
.21		31.3	-		Липе укр			
.27		24.9	20		Врчин			
.31		21.2	20		Зуце укр			
.36		16.3	20		Бели Поток			
					км 015+648 m: 40			

13154	Саста- јање	км пруге	Брзина преко скретница		Службена места	V _{max}		Саста- јање
6	7	1	П 2	С 3	4	5	6	7
12.43		11.0		35	Јајинци	65		
					РДВ А,Б-60	60		
.46		9.3 3.4	60	-	Распутница К1			
					км 002+350 <i>см: 30</i>			
.50		0.0 8.6	20	20	РАКОВИЦА	80		
					РДВ А,Б-63			
.52		7.1 4.4	-	20	Распутница Г			
.56		1.3		-	Дедиње распутница	50		
12.58 (13.15)		0.0		35	БЕОГРАД ЦЕНТАР ГС			

40623	Саста- јање	км пруге	Брзина преко скретница		Службена места	V _{max}	40761	Саста- јање
6	7	1	П 2	С 3	4	5	6	7
(08.05) 09.15		26.0			БАТАЈНИЦА		(09.07) 10.11	
					РДВ А,Б-60			
.38 .48		14.6	10		Сурчин	30	.34 .44	
					км 004+640 <i>см: 20</i>			
10.13 .48		3.5 2.1	20	20	Остружница		11.09 .12	
.55		0.0 2.7	-		Распутница Б	50	.19	
11.05		8.9 11.8	-	20	Распутница К	60	.29	
.15 .25		11.8 14.1	35		РЕСНИК ГС	50	.39 12.58	
					РДВ А,Б-62			
.33		17.9			Пиносава укр	30	13.07	
.41 12.38		21.3			Рипањ		.14	

40623	Саста- јање	км пруге	Брзина преко скретница		Службена места	V _{max}	40761	Саста- јање
6	7	1	П 2	С 3	4	5	6	7
12.46		24.8			Клење	30	13.21	
.56		29.6			Рипањ Тунел укр		.31	
13.07		34.7			Раља		.42	
.21		41.5	50	20	Сопот Космајски		.56	
.28		47.7		20	Влашко Поље	80	14.03	
.34		53.1		30	МЛАДЕНОВАЦ ГС		.09	
.40		60.0		40	Ковачевац		.16	
.49		67.5		40	Кусадак		.25	
.54		74.0			Глибовац укр		.32	
.58		78.6	60	40	Паланка		.37	
14.04		85.6			Мала Плана		.44	
					км 088+550 м: 20			
.12		90.4	20	20	Велика Плана		.52	
.21		100.4	20	20	Марковац	70	15.01	
.26		106.3	30	-	Лапово Варош расп и стај		.06	
.30							.10	
.37		109.6	30	10	ЛАПОВО ГС		.17	
					РДВ А,Б-63	30		
15.00		120.3		20	Багрдан		.40	
.30		135.3	30	20	Јагодина		16.10	
.38		146.0		-	Распутница Ђуприја	80	.18	
.43		152.7 155.2	50	20	ПАРАЋИН ГС		.23	
					км 161+200 см: 20	30		

40623	Саста- јање	км пруге	Брзина преко скретница		Службена места	V _{max}	40761	Саста- јање
6	7	1	П 2	С 3	4	5	6	7
16.18		171.6	20	10	Ћићевац	30	16.58	
.22		176.3	30	20	СТАЛАЋ ГС	80	17.03 .10	
.34		181.9	20	20	Стеванац укр	30	.23 .34	
.44		186.5	30	20	Браљина		.45	
.51		192.3	30	20	Старо Трубарово укр	50	.52	
.55		195.0	30	20	Ћунис		.56	
17.05		205.7	20	20	Корман	80	18.06	
.10		210.6	30	20	Адровац		.11	
.14		214.3	30	20	Алексинач		.15	
.23		224.8	20	20	Грејач		.24	
.32		234.9	50	40	Трупале		.33	
					км 236+968 пл: 20	30		
17.42 (04.22)		238.0	20	20	НИШ РАНЖИРНА		18.43 (22.47)	

40627	Саста- јање	км пруге	Брзина преко скретница		Службена места	V _{max}	40715	Саста- јање
6	7	1	П 2	С 3	4	5	6	7
(06.57) 07.23		26.0			БАТАЈНИЦА	30	(12.44) 12.58	
					РДВ А,Б-60			
.46 .56		14.6	10		Сурчин		13.21 .30	
					км 004+640 ст: 20			
08.21 .35		3.5 2.1	20	20	Остужница	50	.55 14.10	
.42		0.0 2.7	-		Распутница Б		.17	

40627	Саста- јање	км пруге	Брзина преко скретница		Службена места	V _{max}	40715	Саста- јање
6	7	1	П 2	С 3	4	5	6	7
08.52		8.9 11.8	-	20	Распутница К	60	14.27	
09.02 .51		11.8 14.1		35	РЕСНИК ГС	50	.37 .42	
					РДВ А,Б-62	30		
10.00		17.9			Пиносава укр		.51	
.07		21.3			Рипањ		.59 15.05	
.14		24.8			Клење		.13	
.24		29.6			Рипањ Тунел укр		.23	
.35		34.7			Раља		.34	
.49		41.5	50	20	Сопот Космајски		.48	
.56		47.7		20	Влашко Поље		.55	
11.03 .52		53.1		30	МЛАДЕНОВАЦ ГС	80	16.02 17.24	
.58		60.0		40	Ковачевац		.31	
12.07		67.5		40	Кусадак		.40	
.12		74.0			Глибовац укр		.45	
.16		78.6	60	40	Паланка		.49	
.22		85.6			Мала Плана		.55	
					км 088+550 м: 20			
.30		90.4	20	20	Велика Плана		18.03	
.39		100.4	20	20	Марковац	70	.12	
.44		106.3	30	-	Лапово Варош расп и стај		.17	
.48 13.00		109.6	30	10	ЛАПОВО ГС		.20 .43	
					РДВ А,Б-63	30		

40627	Саста- јање	км пруге	Брзина преко скретница		Службена места	V _{max}	40715	Саста- јање
6	7	1	П 2	С 3	4	5	6	7
13.23		120.3		20	Багрдан	30	19.06	
.53		135.3	30	20	Јагодина		.36	
14.01		146.0		-	Распутница Ђуприја	80	.44	
.06		152.7 155.2	50	20	ПАРАЋИН ГС		.49	
					км 161+200 <i>ст: 20</i>	30		
.41		171.6	20	10	Ђићевац		20.24	
.45		176.3	30	20	СТАЛАЋ ГС	80	.29 .45	
.57		181.9	20	20	Стеванац укр	30	.57	
15.07		186.5	30	20	Брађина		21.07	
.14		192.3	30	20	Старо Трубарево укр	50	.14	
.18		195.0	30	20	Ђунис		.18	
.28		205.7	20	20	Корман	80	.27	
.32		210.6	30	20	Адровац		.31	
.36		214.3	30	20	Алексинач		.34	
.45		224.8	20	20	Грејач		.42	
.55		234.9	50	40	Трупале		.50	
16.18					км 236+934 <i>пп: 20</i> км 239+880 <i>м: 20</i>			
16.34 (19.35)		241.0	20	20	ЦРВЕНИ КРСТ ГС	50	22.05 (03.03)	

40714	Саста- јање	км пруге	Брзина преко скретница		Службена места	V _{max}	40776	Саста- јање
6	7	1	П 2	С 3	4	5	6	7
(11.01) 13.06		241.0	20	20	ЦРВЕНИ КРСТ ГС	50	(02.47) 03.55	
					РДВ А,Б-63			
					км 240+239 м: 20 км 237+034 пл: 20			
.21		234.9	50	40	Трупале		04.10	
.31		224.8	20	20	Грејач	80	.19	
.40		214.3	30	20	Алексинач		.28	
.44		210.6	30	20	Адровац		.32	
.49		205.7	20	20	Корман		.37	
.59		195.0	30	20	Ђунис		.47	
14.03		192.3	30	20	Старо Трубарево укр		.52 05.00	
.11 .20		186.5	30	20	Браљина	30	.08	
.31 15.05		181.9	20	20	Стеванац укр		.18	
.18		176.3		20	СТАЛАЋ ГС		.30	
.28		171.6	20	10	Ћићевац		.40	
.48		155.2 152.7	30	20	ПАРАЋИН ГС	50	06.00	
.54		146.0		-	Распутница Ђуприја	80	.06	
16.02		135.3	30	20	Јагодина		.14	
					км 134+692 ст: 30			
					км 128+100 ст: 50			
					км 120+900 ст: 30	70		
.19		120.3	30	20	Багрдан		.31	
.33 .40		109.6	30	10	ЛАПОВО ГС	50	.45 .55	

40714	Саста- јање	км пруге	Брзина преко скретница		Службена места	V _{max}	40776	Саста- јање
			П 2	С 3				
6	7	1			4	5	6	7
					РДВ А,Б-62			
16.44		106.3	30	-	Лапово Варош расп и стај	80	06.59	
.49		100.4	20	20	Марковац		07.04	
17.09		90.4 99.7	20	20	Велика Плана	30	.24	
					РДВ А,Б-64			
.15		94.6		20	Велико Орашје		.30	
.19		90.2		20	Крњево - Трновче		.34	
.26		82.8	50	20	Лозовик - Сараорци		.41	
.32		76.2		-	Осипаоница		.47	
.37		70.3 2.3		-	Одвојна скр. 28		.52	
		1.2			Обилазни колосек Мала Крсна	80		
.39		0.0 67.8		-	Одвојна скр. 1		.54	
.46		60.6		30	Колари		08.01	
.50		55.2		30	Водањ		.05	
.56		47.8		30	Умчари		.11	
18.01		41.3		30	Мали Пожаревац		.16	
.05		36.9		30	Мала Иванча		.20	
					км 032+658 т: 40			
.12		31.3		-	Липе укр		.27	
.18		24.9		20	Врчин	65	.31	
.22		21.2		20	Зуце укр		.37	
.27		16.3		20	Бели Поток		.42	

40714	Саста- јање	км пруге	Брзина преко скретница		Службена места	V _{max}	40776	Саста- јање
6	7	1	П 2	С 3	4	5	6	7
					км 015+648 m: 40			
18.35 19.09		11.0		35	Јајинци	65	08.50 .52	
					РДВ А,Б-60	60		
.12		9.3	-	20	Распутница К1		.55	
.14		9.3 8.9	20	-	Распутница К		.57	
.24		2.7 0.0	-		Распутница Б		09.07	
.31 20.22		2.1 3.5	20	20	Остружница	50	.14 .20	
					км 004+140 cm: 20	30		
.48		14.6		10	Сурчин		.46	
21.11 (21.20)		26.0			БАТАЈНИЦА		10.09 (10.36)	

40719	Саста- јање	км пруге	Брзина преко скретница		Службена места	V _{max}	40775	Саста- јање
6	7	1	П 2	С 3	4	5	6	7
(03.30) 03.39		26.0			БАТАЈНИЦА	30	(20.07) 20.18	
					РДВ А,Б-60			
04.02 .12		14.6		10	Сурчин		.41 .50	
					км 004+640 cm: 20			
.37 .53		3.5 2.1	20	20	Остружница	50	21.15 .21	
05.00		0.0 2.7	-		Распутница Б		.28	
.10		8.9 11.8	-	20	Распутница К	60	.38	
.20 09.51		11.8 14.1		35	РЕСНИК ГС	50	.48 .57	
					РДВ А,Б-62	30		
10.00		17.9			Пиносава укр		22.06	

40719	Саста- јање	км пруге	Брзина преко скретница		Службена места	V _{max}	40775	Саста- јање
6	7	1	П 2	С 3	4	5	6	7
10.07		21.3			Рипањ	30	22.13	
.14		24.8			Клење		.20	
.24		29.6			Рипањ Тунел укр		.30	
.35		34.7			Раља		.41	
.49		41.5	50	20	Сопот Космајски		.55	
.56		47.7		20	Влашко Поље	80	23.02	
11.03 .52		53.1		30	МЛАДЕНОВАЦ ГС		.08	
.58		60.0		40	Ковачевац		.15	
12.07		67.5		40	Кусадак		.24	
.12		74.0			Глибовац укр		.31	
.16		78.6	60	40	Паланка		.36	
.22		85.6			Мала Плана		.43	
					км 088+550 м: 20			
.30		90.4	20	20	Велика Плана		.51	
.39		100.4	20	20	Марковац	70	0.00	
.44		106.3	30	-	Лапово Варош расп и стај		.05	
.48 13.00		109.6	30	10	ЛАПОВО ГС		.09 .17	
					РДВ А,Б-63			
.23		120.3		20	Багрдан	30	.40	
.53		135.3	30	20	Јагодина		01.10	
14.01		146.0		-	Распутница Ђуприја	80	.18	
.06		152.7 155.2	50	20	ПАРАЋИН ГС		.23	

40719	Саста- јање	км пруге	Брзина преко скретница		Службена места	V _{max}	40775	Саста- јање
6	7	1	П 2	С 3	4	5	6	7
					км 161+200 <i>см: 20</i>			
14.41		171.6	20	10	Ћићевац	30	01.58	
.45		176.3	30	20	СТАЛАЋ ГС	80	02.03	
.57		181.9	20	20	Стеванац укр	30	.15	
15.07		186.5	30	20	Брађина		.25	
.14		192.3	30	20	Старо Трубарево укр	50	.32	
.18		195.0	30	20	Ћунис		.36	
.28		205.7	20	20	Корман	80	.46	
.32		210.6	30	20	Адровац		.51	
.36		214.3	30	20	Алексинач		.55	
.45		224.8	20	20	Грејач		03.04	
.55 16.18		234.9	50	40	Трупале		.13	
					км 236+934 <i>пп: 20</i> км 239+880 <i>м: 20</i>	50		
16.34 (01.46)		241.0	20	20	ЦРВЕНИ КРСТ ГС		03.28 (09.50)	

40762	Саста- јање	км пруге	Брзина преко скретница		Службена места	V _{max}	40766	Саста- јање
6	7	1	П 2	С 3	4	5	6	7
(09.20) 10.30		238.0	20	20	НИШ РАНЖИРНА	30	(07.49) 08.30	
					РДВ А,Б-63			
					км 237+581 <i>пп: 20</i>			
.40		234.9	50	40	Трупале		.40	

40762	Саста- јање	км пруге	Брзина преко скретница		Службена места	V _{max}	40766	Саста- јање
6	7	1	П 2	С 3	4	5	6	7
10.49		224.8	20	20	Грејач	80	08.49	
.58		214.3	30	20	Алексинач		.58	
11.02		210.6	30	20	Адровац		09.02	
.07		205.7	20	20	Корман		.08 .15	
.17		195.0	30	20	Ђунис		.26	
.21		192.3	30	20	Старо Трубарево укр	50	.30	
.29 .35		186.5	30	20	Браљина		.37	
.46		181.9	20	20	Стеванац укр	30	.47	
.58		176.3		20	СТАЛАЋ ГС		.59	
12.08		171.6	20	10	Ћићевац		10.09	
.28		155.2 152.7	30	20	ПАРАЋИН ГС	50	.29	
.34		146.0		-	Распутница Ђуприја	80	.35	
.42		135.3	30	20	Јагодина		.43	
					км 134+692 <i>ст: 30</i>	70		
					км 128+100 <i>ст: 50</i>			
					км 120+900 <i>ст: 30</i>			
.59		120.3	30	20	Багрдан		11.00	
13.13 .20		109.6	30	10	ЛАПОВО ГС	50	.14 .37	
					РДВ А,Б-62	80		
.24		106.3	30	-	Лапово Варош расп и стај		.41	
.29		100.4	20	20	Марковац		.46	
.49		90.4 99.7	20	20	Велика Плана	30	12.06	
					РДВ А,Б-64	80		

40762	Саста- јање	км пруге	Брзина преко скретница		Службена места	V _{max}	40766	Саста- јање
6	7	1	П 2	С 3	4	5	6	7
13.55		94.6		20	Велико Орашје	80	12.12	
.59		90.2		20	Крњево - Трновче		.16	
14.06		82.8	50	20	Лозовик - Сараорци		.23	
.12		76.2		-	Осипаоница		.29	
.17		70.3 2.3		-	Одвојна скр. 28		.34	
		1.2			Обилазни колосек Мала Крсна			
.19		0.0 67.8		-	Одвојна скр. 1		.36	
.26		60.6		30	Колари		.43	
.30		55.2		30	Водањ		.47	
.36		47.8		30	Умчари		.53	
.41		41.3		30	Мали Пожаревац		.58	
.45		36.9		30	Мала Иванча		13.02	
					км 032+658 т: 40			
.52		31.3		-	Липе укр	65	.09	
.58		24.9		20	Врчин		.15	
15.02		21.2		20	Зуце укр		.19	
.07		16.3		20	Бели Поток		.24	
					км 015+648 т: 40			
.14		11.0		35	Јајинци		.31	
					РДВ А,Б-60			
.16		9.3	-	20	Распутница К1	60	.33	
.18		9.3 8.9	20	-	Распутница К		.35	

40762	Саста- јање	км пруге	Брзина преко скретница		Службена места	V _{max}	40766	Саста- јање
6	7	1	П 2	С 3	4	5	6	7
15.28		2.7 0.0	-		Распутница Б	60	13.45	
.35 .47		2.1 3.5	20	20	Остружница	50	.52 .57	
					км 004+140 <i>ст: 20</i>			
16.13		14.6		10	Сурчин	30	14.23	
16.36 (16.44)		26.0			БАТАЈНИЦА		14.46 (15.00)	

40767	Саста- јање	км пруге	Брзина преко скретница		Службена места	V _{max}	40841	Саста- јање
6	7	1	П 2	С 3	4	5	6	7
(04.42) 05.31		26.0			БАТАЈНИЦА		(12.09) 12.58	
					РДВ А,Б-60			
.54 06.04		14.6	10		Сурчин	30	13.21 .30	
					км 004+640 <i>ст: 20</i>			
.29 .36		3.5 2.1	20	20	Остружница		.55 14.10	
.43		0.0 2.7	-		Распутница Б	50	.17	
.53		8.9 11.8	-	20	Распутница К	60	.27	
07.03 08.05		11.8 14.1	35		РЕСНИК ГС	50	.37 .42	
					РДВ А,Б-62			
.14		17.9			Пиносава укр		.51	
.22 .34		21.3			Рипањ	30	.59 15.05	
.42		24.8			Клење		.13	
.52		29.6			Рипањ Тунел укр		.23	
09.04 .09		34.7			Раља		.34	

40767	Саста- јање	км пруге	Брзина преко скретница		Службена места	V _{max}	40841	Саста- јање
6	7	1	П 2	С 3	4	5	6	7
09.24		41.5	50	20	Сопот Космајски	30	15.48	
.31		47.7		20	Влашко Поље	80	.55	
.37		53.1		30	МЛАДЕНОВАЦ ГС		16.02 17.24	
.44		60.0		40	Ковачевац		.31	
.53		67.5		40	Кусадак		.40	
10.00		74.0			Глибовац укр		.45	
.05		78.6	60	40	Паланка		.49	
.12		85.6			Мала Плана		.55	
					км 088+550 м: 20			
.23		90.4	20	20	Велика Плана	70	18.03	
.33		100.4	20	20	Марковац		.12	
.38		106.3	30	-	Лапово Варош расп и стај		.17	
.42 11.00		109.6	30	10	ЛАПОВО ГС		.20 .43	
					РДВ А,Б-63	30		
.23		120.3		20	Багрдан		19.06	
.53		135.3	30	20	Јагодина		.36	
12.01		146.0		-	Распутница Ћуприја	80	.44	
.06		152.7 155.2	50	20	ПАРАЋИН ГС		.49	
					км 161+200 ст: 20	30		
.41		171.6	20	10	Ћићевац		20.24	
.45		176.3	30	20	СТАЛАЋ ГС	80	.29 .45	
.57		181.9	20	20	Стеванац укр	30	.57	

40767	Саста- јање	км пруге	Брзина преко скретница		Службена места	V _{max}	40841	Саста- јање
6	7	1	П 2	С 3	4	5	6	7
13.07		186.5	30	20	Брађина	30	21.07	
.14		192.3	30	20	Старо Трубарово укр	50	.14	
.18		195.0	30	20	Ђуниш		.18	
.28		205.7	20	20	Корман	80	.27	
.33		210.6	30	20	Адровац		.31	
.37		214.3	30	20	Алексинач		.34	
.46		224.8	20	20	Грејач		.42	
.56		234.9	50	40	Трупале		.50	
					км 236+968 пп: 20	30		
14.06 (0.00)		238.0	20	20	НИШ РАНЖИРНА		22.00	

40826	Саста- јање	км пруге	Брзина преко скретница		Службена места	V _{max}	40832	Саста- јање
6	7	1	П 2	С 3	4	5	6	7
(14.52) 15.45		241.0	20	20	ЦРВЕНИ КРСТ ГС	50	(06.46) 08.50	
					РДВ А,Б-63			
					км 240+239 м: 20 км 237+034 пп: 20			
16.00		234.9	50	40	Трупале	80	09.05	
.09		224.8	20	20	Грејач		.14	
.18		214.3	30	20	Алексинач		.22	
.22		210.6	30	20	Адровац		.26	
.27		205.7	20	20	Корман		.31	

40826	Саста- јање	км пруге	Брзина преко скретница		Службена места	V _{max}	40832	Саста- јање
6	7	1	П 2	С 3	4	5	6	7
16.37		195.0	30	20	Ђунис	80	09.41	
.42								
.53		192.3	30	20	Старо Трубарово укр	50	.45	
17.01		186.5	30	20	Брађина		.52	
.12								
.25		181.9	20	20	Стеванац укр		10.02	
.38		176.3		20	СТАЛАЋ ГС	30	.14	
.48		171.6	20	10	Ћићевац		.24	
18.08		155.2 152.7	30	20	ПАРАЋИН ГС	50	.44	
.14		146.0		-	Распутница Ђуприја	80	.50	
.22		135.3	30	20	Јагодина		.58	
					км 134+692 ст: 30			
					км 128+100 ст: 50	70		
					км 120+900 ст: 30			
.39		120.3	30	20	Багрдан		11.15	
.53							.29	
19.05		109.6	30	10	ЛАПОВО ГС	50	.50	
					РДВ А,Б-62			
.09		106.3	30	-	Лапово Варош расп и стај	80	.54	
.14		100.4	20	20	Марковац		.59	
.34		90.4 99.7	20	20	Велика Плана	30	12.19	
					РДВ А,Б-64			
.40		94.6		20	Велико Орашје		.25	
.44		90.2		20	Крњево - Трновче	80	.29	
.51		82.8	50	20	Лозовик - Сараорци		.36	
.57		76.2		-	Осипаоница		.42	

40826	Саста- јање	км пруге	Брзина преко скретница		Службена места	V _{max}	40832	Саста- јање
6	7	1	П 2	С 3	4	5	6	7
20.02		70.3 2.3		-	Одвојна скр. 28	80	12.47	
		1.2			Обилазни колосек Мала Крсна			
.04		0.0 67.8		-	Одвојна скр. 1		.49	
.11		60.6		30	Колари		.56	
.15		55.2		30	Водањ		13.00	
.21		47.8		30	Умчари		.06	
.26		41.3		30	Мали Пожаревац		.11	
.30		36.9		30	Мала Иванча		.15	
					км 032+658 m: 40			
.37		31.3		-	Липе укр		.22	
.43		24.9		20	Врчин	65	.28	
.47		21.2		20	Зуце укр		.32	
.52		16.3		20	Бели Поток		.37	
					км 015+648 m: 40			
.59		11.0		35	Јајинци		.44	
					РДВ А,Б-60			
21.01		9.3	-	20	Распутница К1	60	.46	
.03		9.3 8.9	20	-	Распутница К		.48	
.13		2.7 0.0	-		Распутница Б		.58	
.20 22.12		2.1 3.5	20	20	Остружница	50	14.05 .52	
					км 004+140 cm: 20	30		
.38		14.6		10	Сурчин		15.18	
23.01 (23.17)		26.0			БАТАЈНИЦА		15.41 (16.09)	

40833	Саста- јање	км пруге	Брзина преко скретница		Службена места	V _{max}	40871	Саста- јање
			П	С				
6	7	1	2	3	4	5	6	7
(07.58) 08.19		26.0			БАТАЈНИЦА	30	(05.20) 06.27	
					РДВ А,Б-60			
.42 .52		14.6		10	Сурчин		.51 07.00	
					км 004+640 ст: 20			
09.17 .54		3.5 2.1	20	20	Остружница	50	.25 .27	
10.01		0.0 2.7	-		Распутница Б		.34	
.11		8.9 11.8	-	20	Распутница К	60	.44	
.21 .52		11.8 14.1		35	РЕСНИК ГС	50	.54 08.30	
					РДВ А,Б-62	30		
11.01		17.9			Пиносава укр		.39	
.09 .18		21.3			Рипањ		.47 09.36	
.29		24.8			Клење		.44	
.39		29.6			Рипањ Тунел укр		.54	
.51 12.08		34.7			Раља		10.05	
.23		41.5	50	20	Сопот Космајски		.19	
.30		47.7		20	Влашко Поље		.26	
.36		53.1		30	МЛАДЕНОВАЦ ГС	80	.32	
.42		60.0		40	Ковачевац		.39	
.51		67.5		40	Кусадак		.48	
.56		74.0			Глибовац укр		.55	
13.00		78.6	60	40	Паланка		11.01 .10	

40833	Саста- јање	км пруге	Брзина преко скретница		Службена места	V _{max}	40871	Саста- јање
6	7	1	П 2	С 3	4	5	6	7
13.06		85.6			Мала Плана	80	11.17	
					км 088+550 м: 20			
.14		90.4	20	20	Велика Плана		.25	
.23		100.4	20	20	Марковац	70	.34	
.28		106.3	30	-	Лапово Варош расп и стај		.39	
.32		109.6	30	10	ЛАПОВО ГС		.43	
.40					РДВ А,Б-63		.53	
14.02		120.3		20	Багрдан	30	12.15	
.32		135.3	30	20	Јагодина		.45	
.40		146.0		-	Распутница Ђуприја	80	.53	
.45		152.7 155.2	50	20	ПАРАЋИН ГС		.58	
					км 161+200 ст: 20	30		
15.20		171.6	20	10	Ћићевац		13.33	
.24		176.3	30	20	СТАЛАЋ ГС	80	.37	
.36		181.9	20	20	Стеванац укр	30	.50 14.06	
.46		186.5	30	20	Браѓина		.17	
.53		192.3	30	20	Старо Трубарево укр	50	.24	
.57		195.0	30	20	Ђунис		.28	
16.06		205.7	20	20	Корман	80	.38	
.10		210.6	30	20	Адровац		.43	
.13		214.3	30	20	Алексинач		.47	
.21		224.8	20	20	Грејач		.56	

40833	Саста- јање	км пруге	Брзина преко скретница		Службена места	V _{max}	40871	Саста- јање
6	7	1	П 2	С 3	4	5	6	7
16.29		234.9	50	40	Трупале	80	15.05	
					км 236+934 пп: 20 км 239+880 м: 20	50		
16.44 (20.10)		241.0	20	20	ЦРВЕНИ КРСТ ГС		15.20 (22.55)	

40840	Саста- јање	км пруге	Брзина преко скретница		Службена места	V _{max}	40872	Саста- јање
6	7	1	П 2	С 3	4	5	6	7
06.00		238.0	20	20	НИШ РАНЖИРНА	30	(09.20) 10.30	
					РДВ А,Б-63			
					км 237+581 пп: 20			
.10		234.9	50	40	Трупале	80	.40	
.19		224.8	20	20	Грејач		.49	
.28		214.3	30	20	Алексинач		.58	
.32		210.6	30	20	Адровац		11.02	
.37		205.7	20	20	Корман		.07	
.47		195.0	30	20	Ђунис		.17	
.51		192.3	30	20	Старо Труبارهво укр		.21	
.58		186.5	30	20	Браљина	50	.29 .35	
07.08		181.9	20	20	Стеванац укр	30	.46	
.20		176.3		20	СТАЛАЋ ГС		.58	
.30		171.6	20	10	Ћићевац		12.08	
.50		155.2 152.7	30	20	ПАРАЋИН ГС	50	.28	

40840	Саста- јање	км пруге	Брзина преко скретница		Службена места	V _{max}	40872	Саста- јање
6	7	1	П 2	С 3	4	5	6	7
07.56		146.0		-	Распутница Ћуприја	80	12.34	
08.04		135.3	30	20	Јагодина		.42	
					км 134+692 <i>ст: 30</i>	70		
					км 128+100 <i>ст: 50</i>			
					км 120+900 <i>ст: 30</i>			
.21		120.3	30	20	Багрдан		.59	
.35 09.09		109.6	30	10	ЛАПОВО ГС	50	13.13 .20	
					РДВ А,Б-62	80		
.13		106.3	30	-	Лапово Варош расп и стај		.24	
.18		100.4	20	20	Марковац		.29	
.38		90.4 99.7	20	20	Велика Плана	30	.49	
					РДВ А,Б-64	80		
.44		94.6		20	Велико Орашје		.55	
.48		90.2		20	Крњево - Трновче		.59	
.55		82.8	50	20	Лозовик - Сараорци		14.06	
10.01		76.2		-	Осипаоница		.12	
.06		70.3 2.3		-	Одвојна скр. 28		.17	
		1.2			Обилазни колосек Мала Крсна			
.08		0.0 67.8		-	Одвојна скр. 1		.19	
.15		60.6	30		Колари		.26	
.19		55.2	30		Водањ		.30	
.25		47.8	30		Умчари		.36	
.30		41.3	30		Мали Пожаревац		.41	

40840	Саста- јање	км пруге	Брзина преко скретница		Службена места	V _{max}	40872	Саста- јање
6	7	1	П 2	С 3	4	5	6	7
10.34		36.9		30	Мала Иванча	80	14.45	
					км 032+658 м: 40	65		
.41		31.3		-	Липе укр		.52	
.47		24.9		20	Врчин		.58	
.51		21.2		20	Зуце укр		15.02	
.56		16.3		20	Бели Поток		.07	
					км 015+648 м: 40			
11.04 .32		11.0		35	Јајинци		.14	
					РДВ А,Б-60	60		
.35		9.3	-	20	Распутница К1		.16	
.37		9.3 8.9	20	-	Распутница К		.18	
.47		2.7 0.0	-		Распутница Б		.28	
.54 12.07		2.1 3.5	20	20	Остружница	50	.35 .47	
					км 004+140 см: 20	30		
.33		14.6		10	Сурчин		16.13	
12.56 (13.54)		26.0			БАТАЈНИЦА		16.36 (16.44)	

40870	Саста- јање	км пруге	Брзина преко скретница		Службена места	V _{max}	42612	Саста- јање
6	7	1	П 2	С 3	4	5	6	7
(13.39) 14.30		241.0	20	20	ЦРВЕНИ КРСТ ГС	50	01.35	
					РДВ А,Б-63			
					км 240+239 м: 20 км 237+034 пп: 20			
.45		234.9	50	40	Трупале		.50	

40870	Саста- јање	км пруге	Брзина преко скретница		Службена места	V _{max}	42612	Саста- јање
6	7	1	П 2	С 3	4	5	6	7
14.54		224.8	20	20	Грејач	80	01.59	
15.03		214.3	30	20	Алексинач		02.08	
.07		210.6	30	20	Адровац		.12	
.12		205.7	20	20	Корман		.17	
.22		195.0	30	20	Ђунис		.28 .40	
.26		192.3	30	20	Старо Трубарево укр	50	.45 03.00	
.34 .48		186.5	30	20	Браљина		.08	
.59		181.9	20	20	Стеванац укр	30	.19 .29	
16.12		176.3		20	СТАЛАЋ ГС		.42	
.22		171.6	20	10	Ћићевац		.52	
.42		155.2 152.7	30	20	ПАРАЋИН ГС	50	04.12	
.48		146.0		-	Распутница Ђуприја	80	.18	
.56		135.3	30	20	Јагодина		.26	
					км 134+692 см: 30	70		
					км 128+100 см: 50			
					км 120+900 см: 30			
17.13		120.3	30	20	Багрдан		.43	
.27 .43		109.6	30	10	ЛАПОВО ГС	50	.56 05.13	
					РДВ А,Б-62	80		
.47		106.3	30	-	Лапово Варош расп и стај		.17	
.52		100.4	20	20	Марковац		.22	
18.12		90.4 99.7	20	20	Велика Плана	30	.43 .49	
					РДВ А,Б-64	80		

40870	Саста- јање	км пруге	Брзина преко скретница		Службена места	V _{max}	42612	Саста- јање
6	7	1	П 2	С 3	4	5	6	7
18.18		94.6		20	Велико Орашје	80	05.55	
.22		90.2		20	Крњево - Трновче		.59	
.29		82.8	50	20	Лозовик - Сараорци		06.06	
.35		76.2		-	Осипаоница		.12	
.40		70.3 2.3		-	Одвојна скр. 28		.17	
		1.2			Обилазни колосек Мала Крсна			
.42		0.0 67.8		-	Одвојна скр. 1		.19	
.49		60.6		30	Колари		.26	
.53		55.2		30	Водањ		.30	
.59		47.8		30	Умчари		.36	
19.04		41.3		30	Мали Пожаревац		.41	
.09 .35		36.9		30	Мала Иванча		.45	
					км 032+658 m: 40	65		
.42		31.3		-	Липе укр		.52	
.48		24.9		20	Врчин		.58	
.52		21.2		20	Зуце укр		07.02	
.57		16.3		20	Бели Поток		.08 .58	
					км 015+648 m: 40			
20.04		11.0		35	Јајинци		08.06	
					РДВ А,Б-60	60		
.06		9.3	-	20	Распутница К1		.08	
.08		9.3 8.9	20	-	Распутница К		.10	

40870	Саста- јање	км пруге	Брзина преко скретница		Службена места	V _{max}	42612	Саста- јање
6	7	1	П 2	С 3	4	5	6	7
20.18		2.7 0.0	-		Распутница Б	60	08.20	
.25 21.17		2.1 3.5	20	20	Остружница	50	.27 09.20	
					км 004+140 <i>ст: 20</i>			
.43		14.6		10	Сурчин	30	.46	
22.06 (22.19)		26.0			БАТАЈНИЦА		10.09 (11.34)	

40873	Саста- јање	км пруге	Брзина преко скретница		Службена места	V _{max}	40877	Саста- јање
6	7	1	П 2	С 3	4	5	6	7
(05.20) 06.27		26.0			БАТАЈНИЦА		(05.20) 06.27	
					РДВ А,Б-60			
.51 07.00		14.6		10	Сурчин	30	.51 07.00	
					км 004+640 <i>ст: 20</i>			
.25 .27		3.5 2.1	20	20	Остружница		.25 .27	
.34		0.0 2.7	-		Распутница Б	50	.34	
.44		8.9 11.8	-	20	Распутница К	60	.44	
.54 08.30		11.8 14.1		35	РЕСНИК ГС	50	.54 08.30	
					РДВ А,Б-62			
.39		17.9			Пиносава укр		.39	
.47 09.36		21.3			Рипањ	30	.47 09.36	
.44		24.8			Клење		.44	
.54		29.6			Рипањ Тунел укр		.54	
10.05		34.7			Раља		10.05	

40873	Саста- јање	км пруге	Брзина преко скретница		Службена места	V _{max}	40877	Саста- јање
6	7	1	П 2	С 3	4	5	6	7
10.19		41.5	50	20	Сопот Космајски	30	10.19	
.26		47.7		20	Влашко Поље	80	.26	
.32		53.1		30	МЛАДЕНОВАЦ ГС		.32	
.39		60.0		40	Ковачевац		.39	
.48		67.5		40	Кусадак		.48	
.55		74.0			Глибовац укр		.55	
11.01 .10		78.6	60	40	Паланка		11.01 .10	
.17		85.6			Мала Плана		.17	
					км 088+550 м: 20			
.25		90.4	20	20	Велика Плана	70	.25	
.34		100.4	20	20	Марковац		.34	
.39		106.3	30	-	Лапово Варош расп и стај		.39	
.43 .53		109.6	30	10	ЛАПОВО ГС		.43 .53	
					РДВ А,Б-63	30		
12.15		120.3		20	Багрдан		12.15	
.45		135.3	30	20	Јагодина		.45	
.53		146.0		-	Распутница Ћуприја	80	.53	
.58		152.7 155.2	50	20	ПАРАЋИН ГС		.58	
					км 161+200 ст: 20	30		
13.33		171.6	20	10	Ћићевац		13.33	
.37		176.3	30	20	СТАЛАЋ ГС	80	.37	
.50 14.06		181.9	20	20	Стеванац укр	30	.50 14.06	

40873	Саста- јање	км пруге	Брзина преко скретница		Службена места	V _{max}	40877	Саста- јање
6	7	1	П 2	С 3	4	5	6	7
14.17		186.5	30	20	Браѓина	30	14.17	
.24		192.3	30	20	Старо Трубарово укр	50	.24	
.28		195.0	30	20	Ђунис		.28	
.38		205.7	20	20	Корман	80	.38	
.43		210.6	30	20	Адровац		.43	
.47		214.3	30	20	Алексинач		.47	
.56		224.8	20	20	Грејач		.56	
15.05		234.9	50	40	Трупале		15.05	
					км 236+968 пп: 20	30		
15.15 (22.47)		238.0	20	20	НИШ РАНЖИРНА		15.15 (19.28)	

40874	Саста- јање	км пруге	Брзина преко скретница		Службена места	V _{max}	48911	Саста- јање
6	7	1	П 2	С 3	4	5	6	7
(07.24) 07.59		238.0	20	20	НИШ РАНЖИРНА	30	(07.24) 07.59	
					РДВ А,Б-63			
					км 237+581 пп: 20			
08.10 .19		234.9	50	40	Трупале	80	08.10 .19	
.29		224.8	20	20	Грејач		.29	
.38		214.3	30	20	Алексинач		.38	
.42		210.6	30	20	Адровац		.42	
.48 .55		205.7	20	20	Корман		.48 .55	
09.06		195.0	30	20	Ђунис		09.06	

40874	Саста- јање	км пруге	Брзина преко скретница		Службена места	V _{max}	48911	Саста- јање
6	7	1	П 2	С 3	4	5	6	7
09.10		192.3	30	20	Старо Трубарово укр	50	09.10	
.17		186.5	30	20	Браљина		.17	
.27		181.9	20	20	Стеванац укр	30	.27	
.39		176.3		20	СТАЛАЋ ГС		.39	
.49		171.6	20	10	Ћићевац		.49	
10.09		155.2 152.7	30	20	ПАРАЋИН ГС	50	10.09	
.15		146.0		-	Распутница Ћуприја	80	.15	
.23		135.3	30	20	Јагодина		.23	
					км 134+692 ст: 30	70		
					км 128+100 ст: 50			
					км 120+900 ст: 30			
.40		120.3	30	20	Багрдан		.40	
.54 11.11		109.6	30	10	ЛАПОВО ГС	50	.54 11.11	
					РДВ А,Б-62	80		
.15		106.3	30	-	Лапово Варош расп и стај		.15	
.20		100.4	20	20	Марковац		.20	
.40		90.4 99.7	20	20	Велика Плана	30	.40	
					РДВ А,Б-64	80		
.46		94.6		20	Велико Орашје		.46	
.50		90.2		20	Крњево - Трновче		.50	
.57		82.8	50	20	Лозовик - Сараорци		.57	
12.03		76.2		-	Осипаоница		12.03	
.08		70.3 2.3		-	Одвојна скр. 28		.08	

40874	Саста- јање	км пруге	Брзина преко скретница		Службена места	V _{max}	48911	Саста- јање
6	7	1	П 2	С 3	4	5	6	7
		1.2			Обилазни колосек Мала Крсна	80		
12.10		0.0 67.8		-	Одвојна скр. 1		12.10	
.17		60.6		30	Колари		.17	
.21		55.2		30	Водањ		.21	
.27		47.8		30	Умчари		.27	
.32		41.3		30	Мали Пожаревац		.32	
.36		36.9		30	Мала Иванча		.36	
					км 032+658 m: 40	65		
.43		31.3		-	Липе укр		.43	
.49		24.9		20	Врчин		.49	
.53		21.2		20	Зуце укр		.53	
.58		16.3		20	Бели Поток		.58	
					км 015+648 m: 40			
13.05		11.0		35	Јајинци		13.05	
					РДВ А,Б-60	60		
.07		9.3 3.4	60	-	Распутница К1		.07	
					км 002+350 cm: 30	80		
13.13 (13.58)		0.0	20	20	РАКОВИЦА		13.13 (13.58)	

40875	Саста- јање	км пруге	Брзина преко скретница		Службена места	V _{max}	48910	Саста- јање
6	7	1	П 2	С 3	4	5	6	7
(23.12) 23.20		8.6	20	20	РАКОВИЦА	70	(23.12) 23.20	
					РДВ А,Б-63			
.23		10.8		-	Распутница А		.23	
.27 .38		14.1		35	РЕСНИК ГС		.27 .38	
					РДВ А,Б-62	30		
.47		17.9			Пиносава укр		.47	
.54		21.3			Рипањ		.54	
0.01		24.8			Клење		0.01	
.11		29.6			Рипањ Тунел укр		.11	
.23 .38		34.7			Раља		.23 .38	
.53		41.5	50	20	Сопот Космајски		.53	
01.00		47.7		20	Влашко Поље		01.00	
.06		53.1		30	МЛАДЕНОВАЦ ГС		.06	
.12		60.0		40	Ковачевац		.12	
.21		67.5		40	Кусадак	80	.21	
.26		74.0			Глибовац укр		.26	
.30		78.6	60	40	Паланка		.30	
.36		85.6			Мала Плана		.36	
					км 088+550 м: 20			
.44		90.4	20	20	Велика Плана		.44	
.53		100.4	20	20	Марковац	70	.53	
.58		106.3	30	-	Лапово Варош расп и стај		.58	
02.02 .10		109.6	30	10	ЛАПОВО ГС		02.02 .10	

40875	Саста- јање	км пруге	Брзина преко скретница		Службена места	V _{max}	48910	Саста- јање
6	7	1	П 2	С 3	4	5	6	7
					РДВ А,Б-63			
02.33		120.3		20	Багрдан	30	02.33	
03.03		135.3	30	20	Јагодина		03.03	
.11		146.0		-	Распутница Ђуприја	80	.11	
.16		152.7 155.2	50	20	ПАРАЋИН ГС		.16	
					км 161+200 <i>ст: 20</i>	30		
.51		171.6	20	10	Ђићевац		.51	
.56 04.06		176.3	30	20	СТАЛАЋ ГС	80	.56 04.06	
.19		181.9	20	20	Стеванац укр	30	.19	
.29		186.5	30	20	Браљина		.29	
.36		192.3	30	20	Старо Трубарево укр	50	.36	
.40		195.0	30	20	Ђунис		.40	
.50		205.7	20	20	Корман	80	.50	
.55		210.6	30	20	Адровац		.55	
.59		214.3	30	20	Алексинач		.59	
05.06		224.8	20	20	Грејач		05.06	
.17		234.9	50	40	Трупале		.17	
					км 236+968 <i>пп: 20</i>	30		
05.27 (06.03)		238.0	20	20	НИШ РАНЖИРНА		05.27 (08.39)	

40876	Саста- јање	км пруге	Брзина преко скретница		Службена места	V _{max}	40878	Саста- јање
6	7	1	П 2	С 3	4	5	6	7
(09.20) 10.30		238.0	20	20	НИШ РАНЖИРНА	30	(07.49) 08.30	
					РДВ А,Б-63			
					км 237+581 пл: 20			
.40		234.9	50	40	Трупале		.40	
.49		224.8	20	20	Грејач	80	.49	
.58		214.3	30	20	Алексинач		.58	
11.02		210.6	30	20	Адровац		09.02	
.07		205.7	20	20	Корман		.08 .15	
.17		195.0	30	20	Ђунис		.26	
.21		192.3	30	20	Старо Трубарево укр		.30	
.29 .35		186.5	30	20	Браљина	50	.37	
.46		181.9	20	20	Стеванац укр	30	.47	
.58		176.3		20	СТАЛАЋ ГС		.59	
12.08		171.6	20	10	Ћићевац		10.09	
.28		155.2 152.7	30	20	ПАРАЋИН ГС	50	.29	
.34		146.0		-	Распутница Ђуприја	80	.35	
.42		135.3	30	20	Јагодина		.43	
					км 134+692 ст: 30	70		
					км 128+100 ст: 50			
					км 120+900 ст: 30			
.59		120.3	30	20	Багрдан		11.00	
13.13 .20		109.6	30	10	ЛАПОВО ГС	50	.14 .37	
					РДВ А,Б-62	80		

40876	Саста- јање	км пруге	Брзина преко скретница		Службена места	V _{max}	40878	Саста- јање
6	7	1	П 2	С 3	4	5	6	7
13.24		106.3	30	-	Лапово Варош расп и стај	80	11.41	
.29		100.4	20	20	Марковац		.46	
.49		90.4 99.7	20	20	Велика Плана	30	12.06	
					РДВ А,Б-64	80		
.55		94.6	20		Велико Орашје		.12	
.59		90.2	20		Крњево - Трновче		.16	
14.06		82.8	50	20	Лозовик - Сараорци		.23	
.12		76.2		-	Осипаоница		.29	
.17		70.3 2.3		-	Одвојна скр. 28		.34	
		1.2			Обилазни колосек Мала Крсна			
.19		0.0 67.8		-	Одвојна скр. 1		.36	
.26		60.6	30		Колари		.43	
.30		55.2	30		Водањ		.47	
.36		47.8	30		Умчари		.53	
.41		41.3	30		Мали Пожаревац		.58	
.45		36.9	30		Мала Иванча		13.02	
					км 032+658 m: 40	65		
.52		31.3		-	Липе укр		.09	
.58		24.9	20		Врчин		.15	
15.02		21.2	20		Зуце укр		.19	
.07		16.3	20		Бели Поток		.24	
					км 015+648 m: 40			

40876	Саста- јање	км пруге	Брзина преко скретница		Службена места	V _{max}	40878	Саста- јање
6	7	1	П 2	С 3	4	5	6	7
15.14		11.0		35	Јајинци	65	13.31	
					РДВ А,Б-60	60		
.16		9.3	-	20	Распутница К1		.33	
.18		9.3 8.9	20	-	Распутница К		.35	
.28		2.7 0.0	-		Распутница Б		.45	
.35 .47		2.1 3.5	20	20	Остружница	50	.52 .57	
					км 004+140 <i>ст: 20</i>	30		
16.13		14.6		10	Сурчин		14.23	
16.36 (16.44)		26.0			БАТАЈНИЦА		14.46 (15.00)	

40879	Саста- јање	км пруге	Брзина преко скретница		Службена места	V _{max}	45415	Саста- јање
6	7	1	П 2	С 3	4	5	6	7
(08.05) 09.15		26.0			БАТАЈНИЦА	30	(05.05) 05.31	
					РДВ А,Б-60			
.38 .48		14.6		10	Сурчин		.54 06.04	
					км 004+640 <i>ст: 20</i>			
10.13 .48		3.5 2.1	20	20	Остружница	50	.29 07.27	
.55		0.0 2.7	-		Распутница Б		.34	
11.05		8.9 11.8	-	20	Распутница К	60	.44	
.15 .25		11.8 14.1		35	РЕСНИК ГС	50	.54 08.30	
					РДВ А,Б-62	30		
.33		17.9			Пиносава укр		.39	
.41 12.38		21.3			Рипањ		.47 09.36	

40879	Саста- јање	км пруге	Брзина преко скретница		Службена места	V _{max}	45415	Саста- јање
6	7	1	П 2	С 3	4	5	6	7
12.46		24.8			Клење	30	09.44	
.56		29.6			Рипањ Тунел укр		.54	
13.07		34.7			Раља		10.05	
.21		41.5	50	20	Сопот Космајски		.19	
.28		47.7		20	Влашко Поље	80	.26	
.34		53.1		30	МЛАДЕНОВАЦ ГС		.32	
.40		60.0		40	Ковачевац		.39	
.49		67.5		40	Кусадак		.48	
.54		74.0			Глибовац укр		.55	
.58		78.6	60	40	Паланка		11.01 .10	
14.04		85.6			Мала Плана		.17	
					км 088+550 м: 20			
.12		90.4	20	20	Велика Плана		.25	
.21		100.4	20	20	Марковац	70	.34	
.26		106.3	30	-	Лапово Варош расп и стај		.39	
.30							.43	
.37		109.6	30	10	ЛАПОВО ГС		.53	
					РДВ А,Б-63	30		
15.00		120.3		20	Багрдан		12.15	
.30		135.3	30	20	Јагодина		.45	
.38		146.0		-	Распутница Ђуприја	80	.53	
.43		152.7 155.2	50	20	ПАРАЋИН ГС		.58	
					км 161+200 см: 20	30		

40879	Саста- јање	км пруге	Брзина преко скретница		Службена места	V _{max}	45415	Саста- јање
6	7	1	П 2	С 3	4	5	6	7
16.18		171.6	20	10	Ћићевац	30	13.33	
.22		176.3	30	20	СТАЛАЋ ГС	80	.37	
.34		181.9	20	20	Стеванац укр	30	.50 14.06	
.44		186.5	30	20	Браљина		.17	
.51		192.3	30	20	Старо Трубарово укр	50	.24	
.55		195.0	30	20	Ћунис		.28	
17.05		205.7	20	20	Корман	80	.38	
.10		210.6	30	20	Адровац		.43	
.14		214.3	30	20	Алексинач		.47	
.23		224.8	20	20	Грејач		.56	
.32		234.9	50	40	Трупале		15.05	
					км 236+968 пп: 20			
17.42 (02.17)		238.0	20	20	НИШ РАНЖИРНА	30	15.15	

41140	Саста- јање	км пруге	Брзина преко скретница		Службена места	V _{max}	49000	Саста- јање
6	7	1	П 2	С 3	4	5	6	7
(17.57) 18.55		238.0	20	20	НИШ РАНЖИРНА	30	(21.32) 22.20	
					РДВ А,Б-63			
					км 237+581 пп: 20			
19.05		234.9	50	40	Трупале	80	.30	
.15		224.8	20	20	Грејач		.39	
.24		214.3	30	20	Алексинач		.48	

41140	Саста- јање	км пруге	Брзина преко скретница		Службена места	V _{max}	49000	Саста- јање
6	7	1	П 2	С 3	4	5	6	7
19.28		210.6	30	20	Адровац	80	22.52	
.33		205.7	20	20	Корман		.57	
.44 20.10		195.0	30	20	Ђунис		23.07	
.15		192.3	30	20	Старо Трубарево укр	50	.11	
.22		186.5	30	20	Браљина		.18	
.32		181.9	20	20	Стеванац укр	30	.28	
.44		176.3		20	СТАЛАЋ ГС		.40	
.54		171.6	20	10	Ћићевац		.50	
21.14		155.2 152.7	30	20	ПАРАЋИН ГС	50	0.10	
.20		146.0		-	Распутница Ђуприја	80	.16	
.28		135.3	30	20	Јагодина		.24	
					км 134+692 ст: 30	70		
					км 128+100 ст: 50			
					км 120+900 ст: 30			
.45		120.3	30	20	Багрдан		.41	
.59 22.15		109.6	30	10	ЛАПОВО ГС	50	.55 01.22	
					РДВ А,Б-62	80		
.19		106.3	30	-	Лапово Варош расп и стај		.26	
.24		100.4	20	20	Марковац		.31	
22.45		90.4	20	20	ВЕЛИКА ПЛАНА	30	01.52	

41700	Саста- јање	км пруге	Брзина преко скретница		Службена места	V _{max}		Саста- јање
			П 2	С 3				
6	7	1			4	5	6	7
(11.33) 12.18		238.0	20	20	НИШ РАНЖИРНА	30		
					РДВ А,Б-63			
					км 237+581 пл: 20			
.28		234.9	50	40	Трупале	80		
.37		224.8	20	20	Грејач			
.46		214.3	30	20	Алексинач			
.50		210.6	30	20	Адровац			
.55		205.7	20	20	Корман			
13.05		195.0	30	20	Ђунис			
.10 .16		192.3	30	20	Старо Трубарево укр			
.25 .35		186.5	30	20	Браљина			
.46 .55		181.9	20	20	Стеванац укр	30		
14.08		176.3		20	СТАЛАЋ ГС			
.18		171.6	20	10	Ћићевац			
.38		155.2 152.7	30	20	ПАРАЋИН ГС	50		
.44		146.0		-	Распутница Ђуприја	80		
.52		135.3	30	20	Јагодина			
					км 134+692 ст: 30	70		
					км 128+100 ст: 50			
					км 120+900 ст: 30			
15.09		120.3	30	20	Багрдан	50		
.23 .30		109.6	30	10	ЛАПОВО ГС			
					РДВ А,Б-62	80		

41700	Саста- јање	км пруге	Брзина преко скретница		Службена места	V _{max}		Саста- јање
			П	С				
6	7	1	2	3	4	5	6	7
15.34		106.3	30	-	Лапово Варош расп и стај	80		
.39		100.4	20	20	Марковац			
.59		90.4 99.7	20	20	Велика Плана	30		
					РДВ А,Б-64	80		
16.05		94.6	20		Велико Орашје			
.09		90.2	20		Крњево - Трновче			
.16		82.8	50	20	Лозовик - Сараорци			
.22		76.2		-	Осипаоница			
.27		70.3 2.3		-	Одвојна скр. 28			
		1.2			Обилазни колосек Мала Крсна			
.29		0.0 67.8		-	Одвојна скр. 1			
.36		60.6	30		Колари			
.40		55.2	30		Водањ			
.46		47.8	30		Умчари			
.51		41.3	30		Мали Пожаревац			
.55		36.9	30		Мала Иванча			
					км 032+658 m: 40			
17.02		31.3		-	Липе укр	65		
.08		24.9	20		Врчин			
.12		21.2	20		Зуце укр			
.17		16.3	20		Бели Поток			
					км 015+648 m: 40			

41700	Саста- јање	км пруге	Брзина преко скретница		Службена места	V _{max}		Саста- јање
			П 2	С 3				
6	7	1			4	5	6	7
17.24		11.0		35	Јајинци	65		
					РДВ А,Б-60	60		
.26		9.3	-	20	Распутница К1			
.28		9.3 8.9	20	-	Распутница К			
.38		2.7 0.0	-		Распутница Б			
.45 18.32		2.1 3.5	20	20	Остружница	50		
					км 004+140 <i>ст: 20</i>	30		
18.58		14.6		10	СУРЧИН			

41701	Саста- јање	км пруге	Брзина преко скретница		Службена места	V _{max}		Саста- јање
			П 2	С 3				
6	7	1			4	5	6	7
10.44		14.6		10	СУРЧИН	30		
					РДВ А,Б-60			
					км 004+640 <i>ст: 20</i>			
11.09 .12		3.5 2.1	20	20	Остружница			
.19		0.0 2.7	-		Распутница Б	50		
.29		8.9 11.8	-	20	Распутница К	60		
.39 12.58		11.8 14.1		35	РЕСНИК ГС	50		
					РДВ А,Б-62	30		
13.07		17.9			Пиносава укр			
.14		21.3			Рипањ			
.21		24.8			Клење			
.31		29.6			Рипањ Тунел укр			

41701	Саста- јање	км пруге	Брзина преко скретница		Службена места	V _{max}		Саста- јање
			П 2	С 3				
6	7	1			4	5	6	7
13.42		34.7			Раља	30		
.56		41.5	50	20	Сопот Космајски			
14.03		47.7		20	Влашко Поље	80		
.09		53.1		30	МЛАДЕНОВАЦ ГС			
.16		60.0		40	Ковачевац			
.25		67.5		40	Кусадак			
.32		74.0			Глибовац укр			
.37		78.6	60	40	Паланка			
.44		85.6			Мала Плана			
					км 088+550 м: 20			
.52		90.4	20	20	Велика Плана			
15.01		100.4	20	20	Марковац	70		
.06		106.3	30	-	Лапово Варош расп и стај			
.10		109.6	30	10	ЛАПОВО ГС			
.17					РДВ А,Б-63	30		
.40		120.3		20	Багрдан			
16.10		135.3	30	20	Јагодина			
.18		146.0		-	Распутница Ћуприја	80		
.23		152.7 155.2	50	20	ПАРАЋИН ГС			
					км 161+200 ст: 20	30		
.58		171.6	20	10	Ћићевац			
17.03						80		
.10		176.3	30	20	СТАЛАЋ ГС			

41701	Саста- јање	км пруге	Брзина преко скретница		Службена места	V _{max}		Саста- јање
			П 2	С 3				
6	7	1			4	5	6	7
17.23								
.34		181.9	20	20	Стеванац укр	30		
.45		186.5	30	20	Браљина			
.52		192.3	30	20	Старо Трубарово укр	50		
.56		195.0	30	20	Ћунис			
18.06		205.7	20	20	Корман	80		
.11		210.6	30	20	Адровац			
.15		214.3	30	20	Алексинач			
.24		224.8	20	20	Грејач			
.33		234.9	50	40	Трупале			
					км 236+968 пп: 20	30		
18.43 (19.28)		238.0	20	20	НИШ РАНЖИРНА			

41983	Саста- јање	км пруге	Брзина преко скретница		Службена места	V _{max}		Саста- јање
			П 2	С 3				
6	7	1			4	5	6	7
(19.00)								
21.35		87.8	20	20	ПОЖАРЕВАЦ	40		
					км 087+208 к: 30 км 082+400 м: 30			
22.10		69.7	35	35	МАЛА КРСНА ГС	50		
23.27		69.1			РДВ А,Б-64			
.30		67.8	-	30	Одвојна скр. 1			
.37		60.6		30	Колари	80		
.41		55.2		30	Водањ			

41983	Саста- јање	км пруге	Брзина преко скретница		Службена места	V _{max}		Саста- јање
			П 2	С 3				
6	7	1			4	5	6	7
23.47		47.8		30	Умчари	80		
.52		41.3		30	Мали Пожаревац			
.56		36.9		30	Мала Иванча			
					км 032+658 m: 40	65		
0.03		31.3		-	Липе укр			
.09		24.9		20	Врчин			
.13		21.2		20	Зуце укр			
.18		16.3		20	Бели Поток			
					км 015+648 m: 40			
.26 .38		11.0		35	Јајинци			
					РДВ А,Б-60	60		
.41		9.3 3.4	60	-	Распутница К1			
					км 002+350 cm: 30	80		
0.48 (04.06)		0.0	20	20	РАКОВИЦА			

41984	Саста- јање	км пруге	Брзина преко скретница		Службена места	V _{max}		Саста- јање
			П 2	С 3				
6	7	1			4	5	6	7
(23.41) 01.02		0.0	20	20	РАКОВИЦА	80		
					РДВ А,Б-60			
					км 001+700 cm: 30			
.09		3.4 9.3	60	-	Распутница К1	60		
.11		11.0		35	Јајинци			
					РДВ А,Б-64	65		
					км 014+164 m: 40			

41984	Саста- јање	км пруге	Брзина преко скретница		Службена места	V _{max}		Саста- јање
			П 2	С 3				
6	7	1			4	5	6	7
01.18		16.3		20	Бели Поток	65		
.23		21.2		20	Зуце укр			
.27		24.9		20	Врчин			
.33		31.3		-	Липе укр			
					км 031+723 т: 40			
.41		36.9		30	Мала Иванча	80		
.45		41.3		30	Мали Пожаревац			
.50		47.8		30	Умчари			
.56		55.2		30	Водањ			
02.01 .30		60.6		30	Колари			
.37		67.8		- 30	Одвојна скр. 1	50		
02.40		69.1	35	35	МАЛА КРСНА ГС			

42606	Саста- јање	км пруге	Брзина преко скретница		Службена места	V _{max}		Саста- јање
			П 2	С 3				
6	7	1			4	5	6	7
(15.30) 16.18		176.3		20	СТАЛАЋ ГС	30		
					РДВ А,Б-63			
.29		171.6	20	10	Ћићевац	50		
.49		155.2 152.7	30	20	ПАРАЋИН ГС			
.55		146.0		-	Распутница Ћуприја	80		
17.03		135.3	30	20	Јагодина			
					км 134+692 см: 30	70		

42606	Саста- јање	км пруге	Брзина преко скретница		Службена места	V _{max}		Саста- јање
			П 2	С 3				
6	7	1			4	5	6	7
					км 128+100 <i>ст</i> : 50	70		
					км 120+900 <i>ст</i> : 30			
17.20		120.3	30	20	Багрдан			
.34			30	10	ЛАПОВО ГС	50		
.43		109.6			РДВ А,Б-62	80		
.47		106.3	30	-	Лапово Варош расп и стај			
.52		100.4	20	20	Марковац			
18.12		90.4 99.7	20	20	Велика Плана	30		
					РДВ А,Б-64	80		
.18		94.6		20	Велико Орашје			
.22		90.2		20	Крњево - Трновче			
.29		82.8	50	20	Лозовик - Сараорци			
.35		76.2		-	Осипаоница			
.40		70.3 2.3		-	Одвојна скр. 28			
		1.2			Обилазни колосек Мала Крсна			
.42		0.0 67.8		-	Одвојна скр. 1			
.49		60.6	30		Колари			
.53		55.2	30		Водањ			
.59		47.8	30		Умчари			
19.04		41.3	30		Мали Пожаревац			
.09			30		Мала Иванча			
.35		36.9			км 032+658 <i>т</i> : 40			
.42		31.3		-	Липе укр	65		

42606	Саста- јање	км пруге	Брзина преко скретница		Службена места	V _{max}		Саста- јање
			П 2	С 3				
6	7	1			4	5	6	7
19.48		24.9		20	Врчин	65		
.52		21.2		20	Зуце укр			
.57		16.3		20	Бели Поток			
					км 015+648 м: 40			
20.04		11.0		35	Јајинци			
					РДВ А,Б-60	60		
.06		9.3	-	20	Распутница К1			
.08		9.3 8.9	20	-	Распутница К			
.18		2.7 0.0	-		Распутница Б			
.25 21.17		2.1 3.5	20	20	Остружница	50		
					км 004+140 ст: 20	30		
.43		14.6		10	Сурчин			
22.06 (22.19)		26.0			БАТАЈНИЦА			

42607	Саста- јање	км пруге	Брзина преко скретница		Службена места	V _{max}		Саста- јање
			П 2	С 3				
(20.20) 21.13		26.0			БАТАЈНИЦА	30		
					РДВ А,Б-60			
.36 .45		14.6		10	Сурчин			
					км 004+640 ст: 20			
22.10 .25		3.5 2.1	20	20	Остружница			
.32		0.0 2.7	-		Распутница Б	50		
.42		8.9 11.8	20	-	Распутница К	60		

42607	Саста- јање	км пруге	Брзина преко скретница		Службена места	V _{max}		Саста- јање
			П 2	С 3				
6	7	1			4	5	6	7
22.51		11.8 14.1		35	РЕСНИК ГС	50		
					РДВ А,Б-62	30		
.59		17.9			Пиносава укр			
23.06		21.3			Рипањ			
.13		24.8			Клење			
.23		29.6			Рипањ Тунел укр			
.35 .50		34.7			Раља			
0.05		41.5	50	20	Сопот Космајски			
.12		47.7		20	Влашко Поље	80		
.18		53.1		30	МЛАДЕНОВАЦ ГС			
.25		60.0		40	Ковачевац			
.34		67.5		40	Кусадак			
.41		74.0			Глибовац укр			
.46		78.6	60	40	Паланка			
.53		85.6			Мала Плана			
					км 088+550 м: 20			
01.01		90.4	20	20	Велика Плана	70		
.10		100.4	20	20	Марковац			
.15		106.3 0.0	-	10	Лапово Варош расп и стај	10		
.30 02.49		2.2			ЛАПОВО РАНЖИРНА			
03.00		3.8 109.6		10	ЛАПОВО ГС			
					РДВ А,Б-63	30		

42607	Саста- јање	км пруге	Брзина преко скретница		Службена места	V _{max}		Саста- јање
6	7	1	П 2	С 3	4	5	6	7
03.22		120.3		20	Багрдан	30		
.52		135.3	30	20	Јагодина			
04.00		146.0		-	Распутница Ћуприја	80		
.05		152.7 155.2	50	20	ПАРАЋИН ГС			
					км 161+200 <i>ст: 20</i>	30		
.40		171.6	20	10	Ћићевац			
04.45 (05.20)		176.3	30	20	СТАЛАЋ ГС	80		

42613	Саста- јање	км пруге	Брзина преко скретница		Службена места	V _{max}	45023	Саста- јање
6	7	1	П 2	С 3	4	5	6	7
(09.07) 10.11		26.0			БАТАЈНИЦА	30	(14.44) 14.48	
					РДВ А,Б-60			
.34 .44		14.6		10	Сурчин		15.11 .20	
					км 004+640 <i>ст: 20</i>			
11.09 .12		3.5 2.1	20	20	Остружница	50	.45 18.06	
.19		0.0 2.7	-		Распутница Б		.13	
.29		8.9 11.8	-	20	Распутница К	60	.23	
.39 12.58		11.8 14.1		35	РЕСНИК ГС	50	.33 19.35	
					РДВ А,Б-62	30		
13.07		17.9			Пиносава укр		.44	
.14		21.3			Рипањ		.52 20.00	
.21		24.8			Клење		.10	

42613	Саста- јање	км пруге	Брзина преко скретница		Службена места	V _{max}	45023	Саста- јање
6	7	1	П 2	С 3	4	5	6	7
13.31		29.6			Рипањ Тунел укр	30	20.18	
.42		34.7			Раља		.30 21.39	
.56		41.5	50	20	Сопот Космајски		.53	
14.03		47.7		20	Влашко Поље	80	22.00	
.09		53.1		30	МЛАДЕНОВАЦ ГС		.06	
.16		60.0		40	Ковачевац		.13	
.25		67.5		40	Кусадак		.22	
.32		74.0			Глибовац укр		.29	
.37		78.6	60	40	Паланка		.34	
.44		85.6			Мала Плана		.41	
					км 088+550 м: 20			
.52		90.4	20	20	Велика Плана		.49	
15.01		100.4	20	20	Марковац	70	.58	
.06		106.3	30	-	Лапово Варош расп и стај		23.03	
.10 .17		109.6	30	10	ЛАПОВО ГС		.07 .20	
					РДВ А,Б-63	30		
.40		120.3		20	Багрдан		.43	
16.10		135.3	30	20	Јагодина		0.13	
.18		146.0		-	Распутница Ћуприја	80	.21	
.23		152.7 155.2	50	20	ПАРАЋИН ГС		.26	
					км 161+200 ст: 20	30		
.58		171.6	20	10	Ћићевац		01.01	

42613	Саста- јање	км пруге	Брзина преко скретница		Службена места	V _{max}	45023	Саста- јање
6	7	1	П 2	С 3	4	5	6	7
17.03 .10		176.3	30	20	СТАЛАЋ ГС	80	01.05	
.23 .34		181.9	20	20	Стеванац укр	30	.17	
.45		186.5	30	20	Брађина		.28 .40	
.52		192.3	30	20	Старо Трубарево укр	50	.48	
.56		195.0	30	20	Ђунис		.52	
18.06		205.7	20	20	Корман	80	02.02	
.11		210.6	30	20	Адровац		.07	
.15		214.3	30	20	Алексинач		.11	
.24		224.8	20	20	Грејач		.20	
.34 19.08		234.9	50	40	Трупале		.29	
					км 236+934 пп: 20 км 239+880 м: 20			
19.24		241.0	20	20	ЦРВЕНИ КРСТ ГС	50	02.44 (03.03)	

44152	Саста- јање	км пруге	Брзина преко скретница		Службена места	V _{max}	48000	Саста- јање
6	7	1	П 2	С 3	4	5	6	7
(14.52) 16.50		241.0	20	20	ЦРВЕНИ КРСТ ГС	50	(11.01) 14.30	
					РДВ А,Б-63			
					км 240+239 м: 20 км 237+034 пп: 20			
17.05		234.9	50	40	Трупале		.45	
.14		224.8	20	20	Грејач	80	.54	
.23		214.3	30	20	Алексинач		15.03	

44152	Саста- јање	км пруге	Брзина преко скретница		Службена места	V _{max}	48000	Саста- јање
6	7	1	П 2	С 3	4	5	6	7
17.27		210.6	30	20	Адровац	80	15.07	
.32		205.7	20	20	Корман		.12	
.42		195.0	30	20	Ђунис		.22	
.47 .55		192.3	30	20	Старо Трубарево укр	50	.26	
18.03		186.5	30	20	Браљина		.34 .48	
.14 .43		181.9	20	20	Стеванац укр	30	.59	
.55		176.3		20	СТАЛАЋ ГС		16.12	
19.05		171.6	20	10	Ћићевац		.22	
.25		155.2 152.7	30	20	ПАРАЋИН ГС	50	.42	
.31		146.0		-	Распутница Ђуприја	80	.48	
.39		135.3	30	20	Јагодина		.56	
					км 134+692 ст: 30	70		
					км 128+100 ст: 50			
					км 120+900 ст: 30			
.56		120.3	30	20	Багрдан		17.13	
20.10 .23		109.6	30	10	ЛАПОВО ГС	50	.27 .43	
					РДВ А,Б-62	80		
.27		106.3	30	-	Лапово Варош расп и стај		.47	
.32		100.4	20	20	Марковац		.52	
.52		90.4 99.7	20	20	Велика Плана	30	18.12	
					РДВ А,Б-64	80		
.58		94.6		20	Велико Орашје		.18	
21.02		90.2		20	Крњево - Трновче		.22	

44152	Саста- јање	км пруге	Брзина преко скретница		Службена места	V _{max}	48000	Саста- јање
6	7	1	П 2	С 3	4	5	6	7
21.09		82.8	50	20	Лозовик - Сараорци	80	18.29	
.15		76.2		-	Осипаоница		.35	
.20		70.3 2.3		-	Одвојна скр. 28		.40	
		1.2			Обилазни колосек Мала Крсна			
.22		0.0 67.8		-	Одвојна скр. 1		.42	
.29		60.6		30	Колари		.49	
.33		55.2		30	Водањ		.53	
.39		47.8		30	Умчари		.59	
.45 22.17		41.3		30	Мали Пожаревац		19.04	
.22		36.9		30	Мала Иванча		.09 .35	
					км 032+658 m: 40	65		
.29		31.3		-	Липе укр		.42	
.35		24.9		20	Врчин		.48	
.39		21.2		20	Зуце укр		.52	
.44		16.3		20	Бели Поток		.57	
					км 015+648 m: 40			
.52 23.30		11.0		35	Јајинци		20.04	
					РДВ А,Б-60	60		
.33		9.3	-	20	Распутница К1		.06	
.35		9.3 8.9	20	-	Распутница К		.08	
.45		2.7		-	Распутница Б		.18	
23.51		0.6	30	30	БЕОГРАД РАНЖИРНА А		20.24	

44700	Саста- јање	км пруге	Брзина преко скретница		Службена места	V _{max}	45712	Саста- јање
6	7	1	П 2	С 3	4	5	6	7
(0.39) 01.20		238.0	20	20	НИШ РАНЖИРНА	30	(11.33) 12.18	
					РДВ А,Б-63			
					км 237+581 пл: 20			
.30		234.9	50	40	Трупале		.28	
.39		224.8	20	20	Грејач	80	.37	
.48		214.3	30	20	Алексинач		.46	
.52		210.6	30	20	Адровац		.50	
.57		205.7	20	20	Корман		.55	
02.07		195.0	30	20	Ђунис		13.05	
.11		192.3	30	20	Старо Трубарево укр		.10	
.19 .27		186.5	30	20	Браљина	50	.16	
							.25	
							.35	
							.46	
.38		181.9	20	20	Стеванац укр	30	.55	
.50		176.3		20	СТАЛАЋ ГС		14.08	
03.00		171.6	20	10	Ћићевац		.18	
.20		155.2 152.7	30	20	ПАРАЋИН ГС		.38	
.26		146.0		-	Распутница Ђуприја	80	.44	
.34		135.3	30	20	Јагодина		.52	
					км 134+692 ст: 30			
					км 128+100 ст: 50			
					км 120+900 ст: 30	70		
.51		120.3	30	20	Багрдан		15.09	
04.05 .30		109.6	30	10	ЛАПОВО ГС		.23	
					РДВ А,Б-62		.30	

44700	Саста- јање	км пруге	Брзина преко скретница		Службена места	V _{max}	45712	Саста- јање
6	7	1	П 2	С 3	4	5	6	7
04.34		106.3	30	-	Лапово Варош расп и стај	80	15.34	
.39		100.4	20	20	Марковац		.39	
.59		90.4 99.7	20	20	Велика Плана	30	.59	
					РДВ А,Б-64	80		
05.05		94.6	20		Велико Орашје		16.05	
.09		90.2	20		Крњево - Трновче		.09	
.16		82.8	50	20	Лозовик - Сараорци		.16	
.22		76.2		-	Осипаоница		.22	
.27		70.3 2.3		-	Одвојна скр. 28		.27	
		1.2			Обилазни колосек Мала Крсна			
.29		0.0 67.8		-	Одвојна скр. 1		.29	
.36		60.6	30		Колари		.36	
.40		55.2	30		Водањ		.40	
.46		47.8	30		Умчари		.46	
.51		41.3	30		Мали Пожаревац		.51	
.55		36.9	30		Мала Иванча		.55	
					км 032+658 m: 40			
06.02		31.3		-	Липе укр	65	17.02	
.08		24.9	20		Врчин		.08	
.12		21.2	20		Зуце укр		.12	
.17		16.3	20		Бели Поток		.17	
					км 015+648 m: 40			

44700	Саста- јање	км пруге	Брзина преко скретница		Службена места	V _{max}	45712	Саста- јање
6	7	1	П 2	С 3	4	5	6	7
06.24		11.0		35	Јајинци	65	17.24	
					РДВ А,Б-60	60		
.26		9.3	-	20	Распутница К1		.26	
.28		9.3 8.9	20	-	Распутница К		.28	
.38		2.7		-	Распутница Б		.38	
\oplus 06.44		0.6	30	30	БЕОГРАД РАНЖИРНА А	\oplus 17.44		

45022	Саста- јање	км пруге	Брзина преко скретница		Службена места	V _{max}	45030	Саста- јање
6	7	1	П 2	С 3	4	5	6	7
(17.48) 18.41		241.0	20	20	ЦРВЕНИ КРСТ ГС	50	(02.47) 03.55	
					РДВ А,Б-63			
					км 240+239 м: 20 км 237+034 пл: 20			
.57 19.05		234.9	50	40	Трупале	80	04.10	
.15		224.8	20	20	Грејач		.19	
.24		214.3	30	20	Алексинач		.28	
.28		210.6	30	20	Адровац		.32	
.33		205.7	20	20	Корман		.37	
.44 20.10		195.0	30	20	Љунис		.47	
.15		192.3	30	20	Старо Трубарево укр	50	.52 05.00	
.22		186.5	30	20	Браљина		.08	
.32		181.9	20	20	Стеванац укр	30	.18	

45022	Саста- јање	км пруге	Брзина преко скретница		Службена места	V _{max}	45030	Саста- јање
			П 2	С 3				
6	7	1			4	5	6	7
20.44		176.3		20	СТАЛАЋ ГС	30	05.30	
.54		171.6	20	10	Ћићевац		.40	
21.14		155.2 152.7	30	20	ПАРАЋИН ГС	50	06.00	
.20		146.0		-	Распутница Ћуприја	80	.06	
.28		135.3	30	20	Јагодина		.14	
					км 134+692 <i>ст: 30</i>	70		
					км 128+100 <i>ст: 50</i>			
					км 120+900 <i>ст: 30</i>			
.45		120.3	30	20	Багрдан		.31	
.59 22.15		109.6	30	10	ЛАПОВО ГС	50	.45 .55	
					РДВ А,Б-62	80		
.19		106.3	30	-	Лапово Варош расп и стај		.59	
.24		100.4	20	20	Марковац		07.04	
.44		90.4 99.7	20	20	Велика Плана	30	.24	
					РДВ А,Б-64	80		
.50		94.6		20	Велико Орашје		.30	
.54		90.2		20	Крњево - Трновче		.34	
23.01		82.8	50	20	Лозовик - Сараорци		.41	
.07		76.2		-	Осипаоница		.47	
.12		70.3 2.3		-	Одвојна скр. 28		.52	
		1.2			Обилазни колосек Мала Крсна			
.14		0.0 67.8		-	Одвојна скр. 1		.54	
.21		60.6		30	Колари		08.01	

45022	Саста- јање	км пруге	Брзина преко скретница		Службена места	V _{max}	45030	Саста- јање
			П 2	С 3				
6	7	1			4	5	6	7
23.25		55.2		30	Водањ	80	08.05	
.31		47.8		30	Умчари		.11	
.36		41.3		30	Мали Пожаревац		.16	
.40		36.9		30	Мала Иванча		.20	
					км 032+658 m: 40	65		
.47		31.3		-	Липе укр		.27	
.53		24.9		20	Врчин		.31	
.57		21.2		20	Зуце укр		.37	
0.02		16.3		20	Бели Поток		.42	
					км 015+648 m: 40			
.10 .38		11.0		35	Јајинци	60	.50 .52	
					РДВ А,Б-60			
.41		9.3	-	20	Распутница К1		.55	
.43		9.3 8.9	20	-	Распутница К		.57	
.53		2.7 0.0	-		Распутница Б		09.07	
01.00 .52		2.1 3.5	20	20	Остругница	50	.14 .20	
					км 004+140 cm: 20	30		
02.18		14.6		10	Сурчин		.46	
02.41 (02.50)		26.0			БАТАЈНИЦА		10.09 (10.27)	

45024	Саста- јање	км пруге	Брзина преко скретница		Службена места	V _{max}		Саста- јање
			П	С				
6	7	1	2	3	4	5	6	7
(14.52) 17.10		241.0	20	20	ЦРВЕНИ КРСТ ГС	50		
					РДВ А,Б-63			
					км 240+239 м: 20 км 237+034 пл: 20			
.25		234.9	50	40	Трупале	80		
.34		224.8	20	20	Грејач			
.43		214.3	30	20	Алексинач			
.47		210.6	30	20	Адровац			
.52		205.7	20	20	Корман			
18.02		195.0	30	20	Ћунис			
.06		192.3	30	20	Старо Трубарево укр	50		
.14 .54		186.5	30	20	Браљина			
19.05 .47		181.9	20	20	Стеванац укр	30		
20.00		176.3	20		СТАЛАЋ ГС			
.10		171.6	20	10	Ћићевац			
.30		155.2 152.7	30	20	ПАРАЋИН ГС	50		
.36		146.0	-		Распутница Ћуприја	80		
.44		135.3	30	20	Јагодина			
					км 134+692 ст: 30	70		
					км 128+100 ст: 50			
					км 120+900 ст: 30			
21.01		120.3	30	20	Багрдан	50		
.15 .25		109.6	30	10	ЛАПОВО ГС			

45024	Саста- јање	км пруге	Брзина преко скретница		Службена места	V _{max}		Саста- јање
			П 2	С 3				
6	7	1			4	5	6	7
					РДВ А,Б-62	80		
21.29		106.3	30	-	Лапово Варош расп и стај			
.34		100.4	20	20	Марковац			
.54		90.4 99.7	20	20	Велика Плана	30		
					РДВ А,Б-64	80		
22.00		94.6		20	Велико Орашје			
.04		90.2		20	Крњево - Трновче			
.11		82.8	50	20	Лозовик - Сараорци			
.17		76.2		-	Осипаоница			
.22		70.3 2.3		-	Одвојна скр. 28			
		1.2			Обилазни колосек Мала Крсна			
.24		0.0 67.8		-	Одвојна скр. 1			
.31		60.6	30		Колари			
.35		55.2	30		Водањ			
.41		47.8	30		Умчари			
.46		41.3	30		Мали Пожаревац			
.50		36.9	30		Мала Иванча			
					км 032+658 т: 40			
.57		31.3		-	Липе укр			
23.03		24.9	20		Врчин	65		
.07		21.2	20		Зуце укр			
.12		16.3	20		Бели Поток			

45024	Саста- јање	км пруге	Брзина преко скретница		Службена места	V _{max}		Саста- јање
6	7	1	П 2	С 3	4	5	6	7
					км 015+648 m: 40	65		
23.19		11.0		35	Јајинци			
					РДВ А,Б-60	60		
.21		9.3 3.4	60	-	Распутница К1			
					км 002+350 cm: 30	80		
23.27 (0.45)		0.0	20	20	РАКОВИЦА			

45025	Саста- јање	км пруге	Брзина преко скретница		Службена места	V _{max}		Саста- јање
6	7	1	П 2	С 3	4	5	6	7
(23.12) 23.20		8.6	20	20	РАКОВИЦА	70		
					РДВ А,Б-63			
.23		10.8		-	Распутница А			
.27 .38		14.1	35		РЕСНИК ГС			
					РДВ А,Б-62	30		
.47		17.9			Пиносава укр			
.54		21.3			Рипањ			
0.01		24.8			Клење			
.11		29.6			Рипањ Тунел укр			
.23 .38		34.7			Раља			
.53		41.5	50	20	Сопот Космајски			
01.00		47.7	20		Влашко Поље	80		
.06		53.1	30		МЛАДЕНОВАЦ ГС			

45025	Саста- јање	км пруге	Брзина преко скретница		Службена места	V _{max}		Саста- јање
			П 2	С 3				
6	7	1			4	5	6	7
01.12		60.0		40	Ковачевац	80		
.21		67.5		40	Кусадак			
.26		74.0			Глибовац укр			
.30		78.6	60	40	Паланка			
.36		85.6			Мала Плана			
					км 088+550 м: 20			
.44		90.4	20	20	Велика Плана			
.53		100.4	20	20	Марковац	70		
.58		106.3	30	-	Лапово Варош расп и стај			
02.02 .10		109.6	30	10	ЛАПОВО ГС			
					РДВ А,Б-63			
.33		120.3		20	Багрдан	30		
03.03		135.3	30	20	Јагодина			
.11		146.0		-	Распутница Ћуприја	80		
.16		152.7 155.2	50	20	ПАРАЋИН ГС			
					км 161+200 см: 20	30		
.51		171.6	20	10	Ћићевац			
.56 04.06		176.3	30	20	СТАЛАЋ ГС	80		
.19		181.9	20	20	Стеванац укр	30		
.29		186.5	30	20	Браѓина			
.36		192.3	30	20	Старо Трубарево укр	50		
.40		195.0	30	20	Ћунис			

45025	Саста- јање	км пруге	Брзина преко скретница		Службена места	V _{max}		Саста- јање
6	7	1	П 2	С 3	4	5	6	7
04.50		205.7	20	20	Корман	80		
.55		210.6	30	20	Адровац			
.59		214.3	30	20	Алексинач			
05.06		224.8	20	20	Грејач			
.17		234.9	50	40	Трупале			
					км 236+934 пп: 20 км 239+880 м: 20	50		
05.32 (09.14)		241.0	20	20	ЦРВЕНИ КРСТ ГС			

45031	Саста- јање	км пруге	Брзина преко скретница		Службена места	V _{max}	47061	Саста- јање
6	7	1	П 2	С 3	4	5	6	7
(12.44) 12.58		26.0			БАТАЈНИЦА	30	(20.20) 21.13	
					РДВ А,Б-60			
13.21 .30		14.6	10		Сурчин		.36 .45	
					км 004+640 ст: 20			
.55 14.10		3.5 2.1	20	20	Остружница		22.10 .43	
.17		0.0 2.7	-		Распутница Б	50	.50	
.27		8.9 11.8	-	20	Распутница К	60	23.00	
.37 .42		11.8 14.1	35		РЕСНИК ГС	50	.10 .38	
					РДВ А,Б-62	30		
.51		17.9			Пиносава укр		.47	
.59 15.05		21.3			Рипањ		.54	
.13		24.8			Клење		0.01	

45031	Саста- јање	км пруге	Брзина преко скретница		Службена места	V _{max}	47061	Саста- јање
			П 2	С 3				
6	7	1			4	5	6	7
15.23		29.6			Рипањ Тунел укр	30	0.11	
.34		34.7			Раља		.23 .38	
.48		41.5	50	20	Сопот Космајски		.53	
.55		47.7		20	Влашко Поље	80	01.00	
16.02 17.24		53.1		30	МЛАДЕНОВАЦ ГС		.06	
.31		60.0		40	Ковачевац		.12	
.40		67.5		40	Кусадак		.21	
.45		74.0			Глибовац укр		.26	
.49		78.6	60	40	Паланка		.30	
.55		85.6			Мала Плана		.36	
					км 088+550 м: 20			
18.03		90.4	20	20	Велика Плана		.45 02.23	
.12		100.4	20	20	Марковац	70	.33	
.17		106.3	30	-	Лапово Варош расп и стај		.38	
.20 .43		109.6	30	10	ЛАПОВО ГС		.42 03.40	
					РДВ А,Б-63	30		
19.06		120.3		20	Багрдан		04.03	
.36		135.3	30	20	Јагодина		.33	
.44		146.0		-	Распутница Ћуприја	80	.41	
.49		152.7 155.2	50	20	ПАРАЋИН ГС		.46	
					км 161+200 ст: 20	30		
20.24		171.6	20	10	Ћићевац		05.21	

45031	Саста- јање	км пруге	Брзина преко скретница		Службена места	V _{max}	47061	Саста- јање
6	7	1	П 2	С 3	4	5	6	7
20.29 .45		176.3	30	20	СТАЛАЋ ГС	80	05.26 .32	
.57		181.9	20	20	Стеванац укр	30	.45 06.05	
21.07		186.5	30	20	Брађина		.16	
.14		192.3	30	20	Старо Трубарово укр	50	.23	
.18		195.0	30	20	Ћунис		.27	
.27		205.7	20	20	Корман	80	.36	
.31		210.6	30	20	Адровац		.40	
.34		214.3	30	20	Алексинач		.43	
.42		224.8	20	20	Грејач		.51	
.50		234.9	50	40	Трупале		07.00 .57	
					км 236+934 пп: 20 км 239+880 м: 20			
22.05 (03.03)		241.0	20	20	ЦРВЕНИ КРСТ ГС	50	08.13 (09.50)	

45400	Саста- јање	км пруге	Брзина преко скретница		Службена места	V _{max}	45670	Саста- јање
6	7	1	П 2	С 3	4	5	6	7
05.22		6.7	20	20	РАДИНАЦ	70	07.10	
.28		9.1		-	Одвојна скр. 64		.16	
.35 06.03		11.3 69.1	35	35	МАЛА КРСНА ГС		.23 08.18	
					РДВ А,Б-64	50		
.06		67.8	-	30	Одвојна скр. 1		.21	
.13		60.6		30	Колари	80	.28	

45400	Саста- јање	км пруге	Брзина преко скретница		Службена места	V _{max}	45670	Саста- јање
6	7	1	П 2	С 3	4	5	6	7
06.17		55.2		30	Водањ	80	08.32	
.23		47.8		30	Умчари		.38	
.28		41.3		30	Мали Пожаревац		.43	
.32		36.9		30	Мала Иванча		.47	
					км 032+658 т: 40	65		
.39		31.3		-	Липе укр		.54	
.45		24.9		20	Врчин		.58	
.49		21.2		20	Зуце укр		09.04	
.54		16.3		20	Бели Поток		.09	
					км 015+648 т: 40			
07.01		11.0		35	Јајинци		.16	
					РДВ А,Б-60	60		
.03		9.3	-	20	Распутница К1		.18	
.05		9.3 8.9	20	-	Распутница К		.20	
.15		2.7 0.0	-		Распутница Б		.30	
.22 08.24		2.1 3.5	20	20	Остружница	50	.37 10.16	
					км 004+140 ст: 20	30		
.50		14.6		10	Сурчин		.42	
09.13 (09.19)		26.0			БАТАЈНИЦА		11.05 (11.15)	

45660	Саста- јање	км пруге	Брзина преко скретница		Службена места	V _{max}	46860	Саста- јање
6	7	1	П 2	С 3	4	5	6	7
(23.26) 02.15		238.0	20	20	НИШ РАНЖИРНА	30	(11.33) 12.18	
					РДВ А,Б-63			
					км 237+581 пл: 20			
.26 .40		234.9	50	40	Трупале	80	.28	
.49		224.8	20	20	Грејач		.37	
.58		214.3	30	20	Алексинач		.46	
03.02		210.6	30	20	Адровац		.50	
.07		205.7	20	20	Корман		.55	
.17		195.0	30	20	Ђунис		13.05	
.21		192.3	30	20	Старо Трубарево укр		.10 .16	
.28 .38		186.5	30	20	Браљина		.25 .35	
.48		181.9	20	20	Стеванац укр	30	.46 .55	
04.00		176.3		20	СТАЛАЋ ГС		14.08	
.11		171.6	20	10	Ћићевац		.18	
.31		155.2 152.7	30	20	ПАРАЋИН ГС	50	.38	
.37		146.0		-	Распутница Ђуприја	80	.44	
.45		135.3	30	20	Јагодина		.52	
					км 134+692 ст: 30	70		
					км 128+100 ст: 50			
					км 120+900 ст: 30			
05.02		120.3	30	20	Багрдан	50	15.09	
.16 .45		109.6	30	10	ЛАПОВО ГС		.23 .30	
					РДВ А,Б-62	80		

45660	Саста- јање	км пруге	Брзина преко скретница		Службена места	V _{max}	46860	Саста- јање
6	7	1	П 2	С 3	4	5	6	7
05.49		106.3	30	-	Лапово Варош расп и стај	80	15.34	
.54		100.4	20	20	Марковац		.39	
06.15 .23		90.4 99.7	20	20	Велика Плана	30	.59	
					РДВ А,Б-64	80		
.30		94.6	20		Велико Орашје		16.05	
.34		90.2	20		Крњево - Трновче		.09	
.41		82.8	50	20	Лозовик - Сараорци		.16	
.47		76.2	-		Осипаоница		.22	
.52		70.3 2.3	-		Одвојна скр. 28		.27	
		1.2			Обилазни колосек Мала Крсна			
.54		0.0 67.8	-		Одвојна скр. 1		.29	
07.01		60.6	30		Колари		.36	
.05		55.2	30		Водањ		.40	
.11		47.8	30		Умчари		.46	
.16		41.3	30		Мали Пожаревац		.51	
.20		36.9	30		Мала Иванча		.55	
					км 032+658 т: 40	65		
.27		31.3	-		Липе укр		17.02	
.33		24.9	20		Врчин		.08	
.37		21.2	20		Зуце укр		.12	
.42		16.3	20		Бели Поток		.17	
					км 015+648 т: 40			

45660	Саста- јање	км пруге	Брзина преко скретница		Службена места	V _{max}	46860	Саста- јање
6	7	1	П 2	С 3	4	5	6	7
07.49		11.0		35	Јајинци	65	17.24	
					РДВ А,Б-60	60		
.51		9.3	-	20	Распутница К1		.26	
.53		9.3 8.9	20	-	Распутница К		.28	
08.03		2.7 0.0	-		Распутница Б		.38	
.10 .24		2.1 3.5	20	20	Остружница	50	.45 18.32	
					км 004+140 ст: 20	30		
.50		14.6		10	Сурчин		.58	
09.13 (09.28)		26.0			БАТАЈНИЦА		19.21 (19.28)	

45661	Саста- јање	км пруге	Брзина преко скретница		Службена места	V _{max}	46869	Саста- јање
6	7	1	П 2	С 3	4	5	6	7
(20.20) 21.13		26.0			БАТАЈНИЦА	30	(17.21) 17.33	
					РДВ А,Б-60			
.36 .45		14.6		10	Сурчин		.56 18.05	
					км 004+640 ст: 20			
22.10 .25		3.5 2.1	20	20	Остружница	50	.30 .53	
.32		0.0 2.7	-		Распутница Б		19.00	
.42		8.9 11.8	-	20	Распутница К	60	.10	
.51		11.8 14.1		35	РЕСНИК ГС	50	.20 .35	
					РДВ А,Б-62	30		
.59		17.9			Пиносава укр		.44	
23.06		21.3			Рипањ		.52 20.00	

45661	Саста- јање	км пруге	Брзина преко скретница		Службена места	V _{max}	46869	Саста- јање
6	7	1	П 2	С 3	4	5	6	7
23.13		24.8			Клење	30	20.10	
.23		29.6			Рипањ Тунел укр		.28	
.35 .50		34.7			Раља		.30 21.39	
0.05		41.5	50	20	Сопот Космајски		.53	
.12		47.7		20	Влашко Поље	80	22.00	
.18		53.1		30	МЛАДЕНОВАЦ ГС		.06	
.25		60.0		40	Ковачевац		.13	
.34		67.5		40	Кусадак		.22	
.41		74.0			Глибовац укр		.29	
.46		78.6	60	40	Паланка		.34	
.53		85.6			Мала Плана		.41	
					км 088+550 м: 20			
01.01		90.4	20	20	Велика Плана		.49	
.10		100.4	20	20	Марковац	70	.58	
.15		106.3	30	-	Лапово Варош расп и стај		23.03	
.19 .30		109.6	30	10	ЛАПОВО ГС		.07 .20	
					РДВ А,Б-63	30		
.53		120.3		20	Багрдан		.43	
02.23		135.3	30	20	Јагодина		0.13	
.31		146.0		-	Распутница Ђуприја	80	.21	
.36		152.7 155.2	50	20	ПАРАЋИН ГС		.26	
					км 161+200 см: 20	30		

45661	Саста- јање	км пруге	Брзина преко скретница		Службена места	V _{max}	46869	Саста- јање
6	7	1	П 2	С 3	4	5	6	7
03.11		171.6	20	10	Ћићевац	30	01.01	
.15		176.3	30	20	СТАЛАЋ ГС	80	.05	
.27		181.9	20	20	Стеванац укр	30	.17	
.37		186.5	30	20	Браљина		.28 .40	
.44		192.3	30	20	Старо Трубарево укр	50	.48	
.48		195.0	30	20	Ћунис		.52	
.58		205.7	20	20	Корман	80	02.02	
04.03		210.6	30	20	Адровац		.07	
.07		214.3	30	20	Алексинач		.11	
.18		224.8	20	20	Грејач		.20	
.25		234.9	50	40	Трупале		.29	
					км 236+968 пл: 20			
04.35 (08.39)		238.0	20	20	НИШ РАНЖИРНА	30	02.39 (13.35)	

45711	Саста- јање	км пруге	Брзина преко скретница		Службена места	V _{max}		Саста- јање
6	7	1	П 2	С 3	4	5	6	7
22.27		0.8	10	10	БЕОГРАД РАНЖИРНА Б	30		
					РДВ А,Б-60			
					км 003+000 т: 20			
.37		4.9	20	-	Распутница Р			
.40		6.4 10.8	-	30	Распутница А	70		
					РДВ А,Б-63			

45711	Саста- јање	км пруге	Брзина преко скретница		Службена места	V _{max}		Саста- јање
			П 2	С 3				
6	7	1			4	5	6	7
22.44 .51		14.1		35	РЕСНИК ГС	70		
					РДВ А,Б-62	30		
.59		17.9			Пиносава укр			
23.06		21.3			Рипањ			
.13		24.8			Клење			
.23		29.6			Рипањ Тунел укр			
.35 .50		34.7			Раља			
0.05		41.5	50	20	Сопот Космајски			
.12		47.7		20	Влашко Поље	80		
.18		53.1		30	МЛАДЕНОВАЦ ГС			
.25		60.0		40	Ковачевац			
.34		67.5		40	Кусадак			
.41		74.0			Глибовац укр			
.46		78.6	60	40	Паланка			
.53		85.6			Мала Плана			
					км 088+550 м: 20			
01.01		90.4	20	20	Велика Плана			
.10		100.4	20	20	Марковац	70		
.15		106.3	30	-	Лапово Варош расп и стај			
.19 .30		109.6	30	10	ЛАПОВО ГС			
					РДВ А,Б-63	30		
.53		120.3		20	Багрдан			

45711	Саста- јање	км пруге	Брзина преко скретница		Службена места	V _{max}		Саста- јање
			П 2	С 3				
6	7	1			4	5	6	7
02.23		135.3	30	20	Јагодина	30		
.31		146.0		-	Распутница Ђуприја	80		
.36		152.7 155.2	50	20	ПАРАЋИН ГС			
					км 161+200 <i>ст: 20</i>	30		
03.11		171.6	20	10	Ђићевац			
.15		176.3	30	20	СТАЛАЋ ГС	80		
.27		181.9	20	20	Стеванац укр	30		
.37		186.5	30	20	Браљина			
.44		192.3	30	20	Старо Трубарево укр	50		
.48		195.0	30	20	Ђунис			
.58		205.7	20	20	Корман	80		
04.03		210.6	30	20	Адровац			
.07		214.3	30	20	Алексинач			
.16		224.8	20	20	Грејач			
.25		234.9	50	40	Трупале			
					км 236+968 <i>пп: 20</i>	30		
04.35 (05.21)		238.0	20	20	НИШ РАНЖИРНА			

45770	Саста- јање	км пруге	Брзина преко скретница		Службена места	V _{max}		Саста- јање
			П	С				
6	7	1	2	3	4	5	6	7
(18.16) 18.31		0.8	10	10	БЕОГРАД РАНЖИРНА Б	50		
					РДВ А,Б-60			
					км 002+127 ск: 20			
		2.2 0.7	-	30	Одв. скр. 302 Београд ранжирна Б			
		0.5	-		Одв. скр. 300 Београд ранжирна Б	30		
.41		0.6	30	30	БЕОГРАД РАНЖИРНА А	20		
.46		2.7		-	Распутница Б	60		
.56		8.9 9.3	20	-	Распутница К			
.58		9.3	-	20	Распутница К1			
19.00		11.0		35	Јајинци			
					РДВ А,Б-64	65		
					км 014+164 т: 40			
.07		16.3	20		Бели Поток			
.12		21.2	20		Зуце укр			
.16		24.9	20		Врчин			
.22		31.3	-		Липе укр			
					км 031+723 т: 40			
.30		36.9	30		Мала Иванча			
.34		41.3	30		Мали Пожаревац	80		
.41			30		Умчари			
.49		47.8	30		Умчари			
.56		55.2	30		Водањ			
20.01 .12		60.6	30		Колари			
.19		67.8	-	30	Одвојна скр. 1	50		
.22 .50		69.1 11.3	35	35	МАЛА КРСНА ГС			

45770	Саста- јање	км пруге	Брзина преко скретница		Службена места	V _{max}		Саста- јање
6	7	1	П 2	С 3	4	5	6	7
20.56		9.1		-	Одвојна скр. 64	70		
21.04		6.7	20	20	РАДИНАЦ			

45771	Саста- јање	км пруге	Брзина преко скретница		Службена места	V _{max}		Саста- јање
6	7	1	П 2	С 3	4	5	6	7
0.25		6.7	20	20	РАДИНАЦ	70		
.31		9.1		-	Одвојна скр. 64			
.38 01.06		11.3 69.1	35	35	МАЛА КРСНА ГС			
					РДВ А,Б-64	50		
.09		67.8	-	30	Одвојна скр. 1			
.17 .24		60.6		30	КОЛАРИ	80		
.30		55.2		30	Водањ			
.36		47.8		30	Умчари			
.42 .46		41.3		30	Мали Пожаревац			
.52 .57		36.9		30	Мала Иванча			
					км 032+658 т: 40			
02.04		31.3		-	Липе укр	65		
.08		24.9		20	Врчин			
.14		21.2		20	Зуце укр			
.19		16.3		20	Бели Поток			
					км 015+648 т: 40			
.26		11.0		35	ЈАЈИНЦИ			

45771	Саста- јање	км пруге	Брзина преко скретница		Службена места	V _{max}		Саста- јање
6	7	1	П 2	С 3	4	5	6	7
					РДВ А,Б-60	60		
02.28		9.3	-	20	Распутница К1			
.30		9.3 8.9	20	-	Распутница К			
.40		2.7		-	Распутница Б			
.46 .53		0.6	30	30	БЕОГРАД РАНЖИРНА А			
02.59 (03.17)		0.8	10	10	БЕОГРАД РАНЖИРНА Б	20		

45772	Саста- јање	км пруге	Брзина преко скретница		Службена места	V _{max}		Саста- јање
6	7	1	П 2	С 3	4	5	6	7
(01.53) 02.20		109.6	30	10	ЛАПОВО ГС	80		
					РДВ А,Б-62			
.24		106.3	30	-	Лапово Варош расп и стај			
.29		100.4	20	20	Марковац	30		
.49		90.4 99.7	20	20	Велика Плана			
					РДВ А,Б-64	80		
.55		94.6		20	Велико Орашје			
.59		90.2		20	Крњево - Трновче			
03.06		82.8	50	20	Лозовик - Сараорци			
.12		76.2		-	Осипаоница			
.17		70.3	-	30	Одвојна скр. 28			
.20 .30		69.1 11.3	35	35	МАЛА КРСНА ГС	50		
.36		9.1		-	Одвојна скр. 64	30		
03.42		6.7	20	20	РАДИНАЦ			

45773	Саста- јање	км пруге	Брзина преко скретница		Службена места	V _{max}		Саста- јање
			П 2	С 3				
6	7	1			4	5	6	7
01.10		6.7	20	20	РАДИНАЦ	30		
.16		9.1	-	-	Одвојна скр. 64			
.23 02.13		11.3 69.1	35	35	МАЛА КРСНА ГС			
					РДВ А,Б-64	50		
.16		70.3	-	30	Одвојна скр. 28			
.21		76.2	-	-	Осипаоница	80		
.27		82.8	50	20	Лозовик - Сараорци			
					км 085+365 пл: 30			
.34		90.2		20	Крњево - Трновче			
.38		94.6		20	Велико Орашје			
.45 03.00		99.7 90.4	20	20	Велика Плана			
					РДВ А,Б-62	70		
.10		100.4	20	20	Марковац			
.15		106.3	30	-	Лапово Варош расп и стај			
03.19 (04.45)		109.6	30	10	ЛАПОВО ГС			

46832	Саста- јање	км пруге	Брзина преко скретница		Службена места	V _{max}	46834	Саста- јање
6	7	1	П 2	С 3	4	5	6	7
01.32		6.7	20	20	РАДИНАЦ	70	02.35	
.38		9.1	-	-	Одвојна скр. 64		.41	
.45 02.19		11.3 69.1	35	35	МАЛА КРСНА ГС		.48 03.14	
					РДВ А,Б-64	50		
.22		67.8	-	30	Одвојна скр. 1		.17	
.29		60.6		30	Колари	80	.24	
.33		55.2		30	Водањ		.28	
.39		47.8		30	Умчари		.34	
.44		41.3		30	Мали Пожаревац		.39	
.48		36.9		30	Мала Иванча		.43	
					км 032+658 m: 40			
.55		31.3	-	-	Липе укр	65	.50	
.59		24.9	20		Врчин		.54	
03.05		21.2	20		Зуце укр		04.00	
.10		16.3	20		Бели Поток		.05	
					км 015+648 m: 40			
.17		11.0	35		Јајинци		.12	
					РДВ А,Б-60	60		
.19		9.3	-	20	Распутница К1		.14	
.21		9.3 8.9	20	-	Распутница К		.16	
.31		2.7 0.0	-		Распутница Б		.26	
.38 .44		2.1 3.5	20	20	Остружница	50	.33 05.36	

46832	Саста- јање	км пруге	Брзина преко скретница		Службена места	V _{max}	46834	Саста- јање
6	7	1	П 2	С 3	4	5	6	7
					км 004+140 <i>ст: 20</i>	30		
04.10		14.6			10 Сурчин		06.02	
04.33 (05.22)		26.0			БАТАЈНИЦА		06.25 (08.14)	

46833*	Саста- јање	км пруге	Брзина преко скретница		Службена места	V _{max}	46835*	Саста- јање
6	7	1	П 2	С 3	4	5	6	7
(22.40) 23.03		26.0			БАТАЈНИЦА	30	(02.39) 02.43	
					РДВ А,Б-60			
.26 .35		14.6			10 Сурчин		03.06 .16	
					км 004+640 <i>ст: 20</i>	50		
0.00 .10		3.5 2.1	20	20	Остружница		.41 .47	
.17		0.0 2.7	-		Распутница Б		.54	
.27		8.9 9.3	20	-	Распутница К	60	04.04	
.29		9.3	-	20	Распутница К1		.06	
.31		11.0		35	Јајинци		.09 .13	
					РДВ А,Б-64			
					км 014+164 <i>т: 40</i>			
.38		16.3		20	Бели Поток		.21	
.43		21.2		20	Зуце укр		.26	
.47		24.9		20	Врчин		.30	
.53		31.3		-	Липе укр		.36	
					км 031+723 <i>т: 40</i>			
01.01		36.9		30	Мала Иванча		.45 .50	

*потисак лок. 461 од Новог Сада до Мале Крсне

46833*	Саста- јање	км пруге	Брзина преко скретница		Службена места	V _{max}	46835*	Саста- јање
6	7	1	П 2	С 3	4	5	6	7
01.05		41.3		30	Мали Пожаревац	60	04.55	
.10		47.8		30	Умчари		05.00	
.16		55.2		30	Водањ		.06	
.20		60.6		30	Колари		.10	
.26		67.8	-	30	Одвојна скр. 1		.16	
.29 .55		69.1 11.3	35	35	МАЛА КРСНА ГС	50	.19 .56	
02.01		9.1		-	Одвојна скр. 64	70	06.02	
02.07		6.7	20	20	РАДИНАЦ		06.08	

*потисак лок. 461 од Новог Сада до Мале Крсне

46862	Саста- јање	км пруге	Брзина преко скретница		Службена места	V _{max}	46960	Саста- јање
6	7	1	П 2	С 3	4	5	6	7
(04.10) 04.40		238.0	20	20	НИШ РАНЖИРНА	30	(04.20) 04.50	
					РДВ А,Б-63			
					км 237+581 пп: 20			
.50		234.9	50	40	Трупале	80	05.00	
.59		224.8	20	20	Грејач		.09	
05.08		214.3	30	20	Алексинач		.18	
.12		210.6	30	20	Адровац		.22	
.17		205.7	20	20	Корман		.27	
.27		195.0	30	20	Ђунис		.37	
.31		192.3	30	20	Старо Трубарево укр	50	.41	

46862	Саста- јање	км пруге	Брзина преко скретница		Службена места	V _{max}	46960	Саста- јање
6	7	1	П 2	С 3	4	5	6	7
05.38		186.5	30	20	Браѓина	50	05.48	
.48		181.9	20	20	Стеванац укр	30	.58	
06.00		176.3		20	СТАЛАЋ ГС		06.10	
.10		171.6	20	10	Ћићевац		.20	
.30		155.2 152.7	30	20	ПАРАЋИН ГС	50	.40	
.36		146.0		-	Распутница Ћуприја	80	.46	
.44		135.3	30	20	Јагодина		.54	
					км 134+692 <i>ст: 30</i>	70		
					км 128+100 <i>ст: 50</i>			
					км 120+900 <i>ст: 30</i>			
07.01		120.3	30	20	Багрдан		07.11	
.15 .22		109.6	30	10	ЛАПОВО ГС	50	.25 .34	
					РДВ А,Б-62	80		
.26		106.3	30	-	Лапово Варош расп и стај		.38	
.31		100.4	20	20	Марковац		.43	
.51		90.4 99.7	20	20	Велика Плана	30	08.03	
					РДВ А,Б-64	80		
.57		94.6	20		Велико Орашје		.09	
08.01		90.2	20		Крњево - Трновче		.13	
.08		82.8	50	20	Лозовик - Сараорци		.20	
.14		76.2		-	Осипаоница		.26	
.19		70.3 2.3		-	Одвојна скр. 28		.31	
		1.2			Обилазни колосек Мала Крсна			

46862	Саста- јање	км пруге	Брзина преко скретница		Службена места	V _{max}	46960	Саста- јање
6	7	1	П 2	С 3	4	5	6	7
08.21		0.0 67.8		-	Одвојна скр. 1	80	08.33	
.28		60.6		30	Колари		.40	
.32		55.2		30	Водањ		.44	
.38		47.8		30	Умчари		.50	
.43		41.3		30	Мали Пожаревац		.55	
.47		36.9		30	Мала Иванча		.59	
					км 032+658 т: 40	65		
.54		31.3		-	Липе укр		09.06	
.58		24.9		20	Врчин		.10	
09.04		21.2		20	Зуце укр		.16	
.09		16.3		20	Бели Поток		.21	
					км 015+648 т: 40			
.16		11.0		35	Јајинци	60	.28	
					РДВ А,Б-60			
.18		9.3	-	20	Распутница К1		.30	
.20		9.3 8.9	20	-	Распутница К		.32	
.30		2.7 0.0	-		Распутница Б		.42	
.37 10.16		2.1 3.5	20	20	Остружница	50	.49 10.16	
					км 004+140 ст: 20	30		
.42		14.6		10	Сурчин		.42	
11.05 (11.15)		26.0			БАТАЈНИЦА		11.05 (11.25)	

46870	Саста- јање	км пруге	Брзина преко скретница		Службена места	V _{max}	47060	Саста- јање
6	7	1	П 2	С 3	4	5	6	7
(02.47) 03.55		241.0	20	20	ЦРВЕНИ КРСТ ГС	50	(14.52) 16.50	
					РДВ А,Б-63			
					км 240+239 м: 20 км 237+034 пл: 20			
04.10		234.9	50	40	Трупале	80	17.05	
.19		224.8	20	20	Грејач		.14	
.28		214.3	30	20	Алексинач		.23	
.32		210.6	30	20	Адровац		.27	
.37		205.7	20	20	Корман		.32	
.47		195.0	30	20	Љунис		.42	
.52 05.00		192.3	30	20	Старо Труарево укр	50	.47 .55	
.08		186.5	30	20	Браљина		18.03	
.18		181.9	20	20	Стеванац укр	30	.14 .43	
.30		176.3		20	СТАЛАЋ ГС		.55	
.40		171.6	20	10	Ћићевац		19.05	
06.00		155.2 152.7	30	20	ПАРАЋИН ГС	50	.25	
.06		146.0		-	Распутница Ћуприја	80	.31	
.14		135.3	30	20	Јагодина		.39	
					км 134+692 ст: 30	70		
					км 128+100 ст: 50			
					км 120+900 ст: 30			
.31		120.3	30	20	Багрдан	50	.56	
.45 .55		109.6	30	10	ЛАПОВО ГС		20.10 .23	

46870	Саста- јање	км пруге	Брзина преко скретница		Службена места	V _{max}	47060	Саста- јање
6	7	1	П 2	С 3	4	5	6	7
					РДВ А,Б-62	80		
06.59		106.3	30	-	Лапово Варош расп и стај		20.27	
07.04		100.4	20	20	Марковац		.32	
.24		90.4 99.7	20	20	Велика Плана	30	.53 22.44	
					РДВ А,Б-64	80		
.30		94.6		20	Велико Орашје		.50	
.34		90.2		20	Крњево - Трновче		.54	
.41		82.8	50	20	Лозовик - Сараорци		23.01	
.47		76.2		-	Осипаоница		.07	
.52		70.3 2.3		-	Одвојна скр. 28		.12	
		1.2			Обилазни колосек Мала Крсна			
.54		0.0 67.8		-	Одвојна скр. 1		.14	
08.01		60.6	30		Колари		.21	
.05		55.2	30		Водањ		.25	
.11		47.8	30		Умчари		.31	
.16		41.3	30		Мали Пожаревац		.36	
.20		36.9	30		Мала Иванча		.40	
					км 032+658 m: 40			
.27		31.3		-	Липе укр		.47	
.31		24.9	20		Врчин	65	.53	
.37		21.2	20		Зуце укр		.57	
.42		16.3	20		Бели Поток		0.02	

46870	Саста- јање	км пруге	Брзина преко скретница		Службена места	V _{max}	47060	Саста- јање
6	7	1	П 2	С 3	4	5	6	7
					км 015+648 m: 40	65		
08.50 .52		11.0		35	Јајинци		0.10 .38	
					РДВ А,Б-60			
.55		9.3	-	20	Распутница К1	60	.41	
.57		9.3 8.9	20	-	Распутница К		.43	
09.07		2.7 0.0	-		Распутница Б		.53	
.14 10.16		2.1 3.5	20	20	Остружница	50	01.00 .52	
					км 004+140 cm: 20			
.22		14.6		10	Сурчин	30	02.18	
11.05 (11.25)		26.0			БАТАЈНИЦА		02.41 (03.15)	

46928	Саста- јање	км пруге	Брзина преко скретница		Службена места	V _{max}	48610	Саста- јање
6	7	1	П 2	С 3	4	5	6	7
0.45		6.7	20	20	РАДИНАЦ	70	06.13	
0.51		9.1		-	Одвојна скр. 64		.19	
.58 02.05		11.3 69.1	35	35	МАЛА КРСНА ГС		.26 .51	
					РДВ А,Б-64	50		
.08		67.8	-	30	Одвојна скр. 1		.54	
.15		60.6		30	Колари	80	07.01	
.19		55.2		30	Водањ		.05	
.25		47.8		30	Умчари		.11	
.30		41.3		30	Мали Пожаревац		.16	

46928	Саста- јање	км пруге	Брзина преко скретница		Службена места	V _{max}	48610	Саста- јање
6	7	1	П 2	С 3	4	5	6	7
02.34		36.9		30	Мала Иванча	80	07.20	
					км 032+658 <i>т: 40</i>	65		
.41		31.3		-	Липе укр		.27	
.45		24.9		20	Врчин		.33	
.51		21.2		20	Зуце укр		.37	
.56		16.3		20	Бели Поток		.42	
					км 015+648 <i>т: 40</i>			
03.03		11.0		35	Јајинци	60	.49	
					РДВ А,Б-60			
.05		9.3	-	20	Распутница К1		.51	
.07		9.3 8.9	20	-	Распутница К		.53	
.17		2.7 0.0	-		Распутница Б		08.03	
.24 04.40		2.1 3.5	20	20	Остружница	50	.10 .24	
					км 004+140 <i>ст: 20</i>	30		
05.06		14.6		10	Сурчин		.50	
05.29 (05.33)		26.0			БАТАЈНИЦА		09.13 (09.28)	

46931	Саста- јање	км пруге	Брзина преко скретница		Службена места	V _{max}	47261	Саста- јање
6	7	1	П 2	С 3	4	5	6	7
(19.47) 20.18		26.0			БАТАЈНИЦА	30	(10.13) 11.07	
					РДВ А,Б-60			
.41 .50		14.6		10	Сурчин		.30 .40	
					км 004+640 <i>ст: 20</i>			

46931	Саста- јање	км пруге	Брзина преко скретница		Службена места	V _{max}	47261	Саста- јање
6	7	1	П 2	С 3	4	5	6	7
21.15		3.5	20	20	Остружница	30	12.05	
.21		2.1					.31	
		0.0	-		Распутница Б	50		
.28		2.7					.38	
		8.9	20	-	Распутница К	60		
.38		9.3					.48	
		9.3	-	20	Распутница К1		.50	
.40							.53	
.42		11.0	35		Јајинци		13.10	
					РДВ А,Б-64	65		
					км 014+164 m: 40			
							.19	
.49		16.3	20		Бели Поток		.38	
.54		21.2	20		Зуце укр		.44	
.58		24.9	20		Врчин		.48	
22.04		31.3	-		Липе укр		.54	
					км 031+723 m: 40			
.12		36.9	30		Мала Иванча	80	14.02	
.16		41.3	30		Мали Пожаревац		.06	
.22		47.8	30		Умчари		.11	
.29							.17	
.36		55.2	30		Водањ		.22	
							.27	
.42								
.56		60.6	30		Колари			
23.03		67.8	-	30	Одвојна скр. 1	50	.35	
.06		69.1	35	35	МАЛА КРСНА ГС		.38	
.35		11.3					15.10	
						70		
.41		9.1	-		Одвојна скр. 64		.16	
23.47							15.22	
		6.7	20	20	РАДИНАЦ			

46965	Саста- јање	км пруге	Брзина преко скретница		Службена места	V _{max}	47703	Саста- јање
6	7	1	П 2	С 3	4	5	6	7
(10.13) 11.07		26.0			БАТАЈНИЦА	30	(05.20) 06.27	
					РДВ А,Б-60			
.30 .40		14.6		10	Сурчин		.51 07.00	
					км 004+640 ст: 20			
12.05 .43		3.5 2.1	20	20	Остружница	50	.25 .27	
.50		0.0 2.7	-		Распутница Б		.34	
13.00		8.9 11.8	-	20	Распутница К	60	.44	
.10 14.05		11.8 14.1		35	РЕСНИК ГС	50	.54 08.30	
					РДВ А,Б-62	30		
.14		17.9			Пиносава укр		.39	
.22 .32		21.3			Рипањ		.47 09.36	
.40		24.8			Клење		.44	
.50		29.6			Рипањ Тунел укр		.54	
15.01		34.7			Раља		10.05	
.15		41.5	50	20	Сопот Космајски		.19	
.22		47.7		20	Влашко Поље	80	.26	
.28		53.1		30	МЛАДЕНОВАЦ ГС		.32	
.35		60.0		40	Ковачевац		.39	
.44		67.5		40	Кусадак		.48	
.51		74.0			Глибовац укр		.55	
.56		78.6	60	40	Паланка		11.01 .10	

46965	Саста- јање	км пруге	Брзина преко скретница		Службена места	V _{max}	47703	Саста- јање
6	7	1	П 2	С 3	4	5	6	7
16.03		85.6			Мала Плана	80	11.17	
					км 088+550 м: 20			
.11		90.4	20	20	Велика Плана		.25	
.20		100.4	20	20	Марковац	70	.34	
.25		106.3	30	-	Лапово Варош расп и стај		.39	
.29 .45		109.6	30	10	ЛАПОВО ГС		.43 .53	
					РДВ А,Б-63			
17.08		120.3		20	Багрдан	30	12.15	
.38		135.3	30	20	Јагодина		.45	
.46		146.0		-	Распутница Ђуприја	80	.53	
.51		152.7 155.2	50	20	ПАРАЋИН ГС		.58	
					км 161+200 см: 20	30		
18.26		171.6	20	10	Ћићевац		13.33	
.30		176.3	30	20	СТАЛАЋ ГС	80	.37	
.42		181.9	20	20	Стеванац укр	30	.50 14.06	
.52		186.5	30	20	Браљина		.17	
.59		192.3	30	20	Старо Трубарево укр	50	.24	
19.03		195.0	30	20	Ђунис		.28	
.13		205.7	20	20	Корман	80	.38	
.18		210.6	30	20	Адровац		.43	
.22		214.3	30	20	Алексинач		.47	
.31		224.8	20	20	Грејач		.56	

46965	Саста- јање	км пруге	Брзина преко скретница		Службена места	V _{max}	47703	Саста- јање
6	7	1	П 2	С 3	4	5	6	7
19.41		234.9	50	40	Трупале	80	15.05	
					км 236+968 пп: 20			
19.51 (02.17)		238.0	20	20	НИШ РАНЖИРНА	30	15.15 (17.50)	

47064	Саста- јање	км пруге	Брзина преко скретница		Службена места	V _{max}	47066	Саста- јање
6	7	1	П 2	С 3	4	5	6	7
(14.52) 16.50		241.0	20	20	ЦРВЕНИ КРСТ ГС	50	(14.52) 16.50	
					РДВ А,Б-63			
					км 240+239 м: 20 км 237+034 пп: 20			
17.05		234.9	50	40	Трупале		17.05	
.14		224.8	20	20	Грејач	80	.14	
.23		214.3	30	20	Алексинач		.23	
.27		210.6	30	20	Адровац		.27	
.32		205.7	20	20	Корман		.32	
.42		195.0	30	20	Ђунис		.42	
.47 .55		192.3	30	20	Старо Труبارهво укр		.47 .55	
18.03		186.5	30	20	Браљина	50	18.03	
.14 .43		181.9	20	20	Стеванац укр	30	.14 .43	
.55		176.3		20	СТАЛАЋ ГС		.55	
19.05		171.6	20	10	Ћићевац		19.05	
.25		155.2 152.7	30	20	ПАРАЋИН ГС	50	.25	

47064	Саста- јање	км пруге	Брзина преко скретница		Службена места	V _{max}	47066	Саста- јање
6	7	1	П 2	С 3	4	5	6	7
19.31		146.0		-	Распутница Ћуприја	80	19.31	
.39		135.3	30	20	Јагодина		.39	
					км 134+692 <i>ст: 30</i>	70		
					км 128+100 <i>ст: 50</i>			
					км 120+900 <i>ст: 30</i>			
.56		120.3	30	20	Багрдан		.56	
20.10 .23		109.6	30	10	ЛАПОВО ГС	50	20.10 .23	
					РДВ А,Б-62	80		
.27		106.3	30	-	Лапово Варош расп и стај		.27	
.32		100.4	20	20	Марковац		.32	
.53 22.44		90.4 99.7	20	20	Велика Плана	30	.53 22.44	
					РДВ А,Б-64	80		
.50		94.6		20	Велико Орашје		.50	
.54		90.2		20	Крњево - Трновче		.54	
23.01		82.8	50	20	Лозовик - Сараорци		23.01	
.07		76.2		-	Осипаоница		.07	
.12		70.3 2.3		-	Одвојна скр. 28		.12	
		1.2			Обилазни колосек Мала Крсна			
.14		0.0 67.8		-	Одвојна скр. 1		.14	
.21		60.6	30		Колари		.21	
.25		55.2	30		Водањ		.25	
.31		47.8	30		Умчари		.31	
.36		41.3	30		Мали Пожаревац		.36	

47064	Саста- јање	км пруге	Брзина преко скретница		Службена места	V _{max}	47066	Саста- јање
6	7	1	П 2	С 3	4	5	6	7
23.40		36.9		30	Мала Иванча	80	23.40	
					км 032+658 т: 40	65		
.47		31.3		-	Липе укр		.47	
.53		24.9		20	Врчин		.53	
.57		21.2		20	Зуце укр		.57	
0.02		16.3		20	Бели Поток		0.02	
					км 015+648 т: 40			
.10 .38		11.0		35	Јајинци		.10 .38	
					РДВ А,Б-60	60		
.41		9.3	-	20	Распутница К1		.41	
.43		9.3 8.9	20	-	Распутница К		.43	
.53		2.7 0.0	-		Распутница Б		.53	
01.00 .52		2.1 3.5	20	20	Остружница	50	01.00 .52	
					км 004+140 см: 20	30		
02.18		14.6		10	Сурчин		02.18	
02.41 (03.15)		26.0			БАТАЈНИЦА		02.41 (03.15)	

47065	Саста- јање	км пруге	Брзина преко скретница		Службена места	V _{max}	47067	Саста- јање
6	7	1	П 2	С 3	4	5	6	7
(20.20) 21.13		26.0			БАТАЈНИЦА	30	(20.20) 21.13	
					РДВ А,Б-60			
.36 .45		14.6		10	Сурчин		.36 .45	
					км 004+640 см: 20			

47065	Саста- јање	км пруге	Брзина преко скретница		Службена места	V _{max}	47067	Саста- јање
			П 2	С 3				
6	7	1			4	5	6	7
22.10 .43		3.5 2.1	20	20	Остружница	30	22.10 .43	
.50		0.0 2.7	-		Распутница Б	50	.50	
23.00		8.9 11.8	-	20	Распутница К	60	23.00	
.10 .38		11.8 14.1		35	РЕСНИК ГС	50	.10 .38	
					РДВ А,Б-62	30		
.47		17.9			Пиносава укр		.47	
.54		21.3			Рипањ		.54	
0.01		24.8			Клење		0.01	
.11		29.6			Рипањ Тунел укр		.11	
.23 .38		34.7			Раља		.23 .38	
.53		41.5	50	20	Сопот Космајски		.53	
01.00		47.7		20	Влашко Поље	80	01.00	
.06		53.1		30	МЛАДЕНОВАЦ ГС		.06	
.12		60.0		40	Ковачевац		.12	
.21		67.5		40	Кусадак		.21	
.26		74.0			Глибовац укр		.26	
.30		78.6	60	40	Паланка		.30	
.36		85.6			Мала Плана		.36	
					км 088+550 м: 20			
.45 02.23		90.4	20	20	Велика Плана		.45 02.23	
.33		100.4	20	20	Марковац	70	.33	
.38		106.3	30	-	Лапово Варош расп и стај		.38	

47065	Саста- јање	км пруге	Брзина преко скретница		Службена места	V _{max}	47067	Саста- јање
			П	С				
6	7	1	2	3	4	5	6	7
02.42 03.40		109.6	30	10	ЛАПОВО ГС	70	02.42 03.40	
					РДВ А,Б-63			
04.03		120.3		20	Багрдан	30	04.03	
.33		135.3	30	20	Јагодина		.33	
.41		146.0		-	Распутница Ђуприја	80	.41	
.46		152.7 155.2	50	20	ПАРАЋИН ГС		.46	
					км 161+200 см: 20	30		
05.21		171.6	20	10	Ђићевац		05.21	
.26 .32		176.3	30	20	СТАЛАЋ ГС	80	.26 .32	
.45 06.05		181.9	20	20	Стеванац укр	30	.45 06.05	
.16		186.5	30	20	Браљина		.16	
.23		192.3	30	20	Старо Трубарево укр	50	.23	
.27		195.0	30	20	Ђунис		.27	
.36		205.7	20	20	Корман		.36	
.40		210.6	30	20	Адровац		.40	
.43		214.3	30	20	Алексинач	80	.43	
.51		224.8	20	20	Грејач		.51	
07.00 .57		234.9	50	40	Трупале		07.00 .57	
					км 236+934 пп: 20 км 239+880 м: 20	50		
08.13 (09.50)		241.0	20	20	ЦРВЕНИ КРСТ ГС		08.13 (09.50)	

47068	Саста- јање	км пруге	Брзина преко скретница		Службена места	V _{max}	47070	Саста- јање
6	7	1	П 2	С 3	4	5	6	7
(02.47) 03.55		241.0	20	20	ЦРВЕНИ КРСТ ГС	50	(02.47) 03.55	
					РДВ А,Б-63			
					км 240+239 м: 20 км 237+034 пл: 20			
04.10		234.9	50	40	Трупале	80	04.10	
.19		224.8	20	20	Грејач		.19	
.28		214.3	30	20	Алексинач		.28	
.32		210.6	30	20	Адровац		.32	
.37		205.7	20	20	Корман		.37	
.47		195.0	30	20	Љунис		.47	
.52 05.00		192.3	30	20	Старо Трубарево укр		.52 05.00	
.08		186.5	30	20	Браљина		.08	
.18		181.9	20	20	Стеванац укр	30	.18	
.30		176.3		20	СТАЛАЋ ГС		.30	
.40		171.6	20	10	Ћићевац		.40	
06.00		155.2 152.7	30	20	ПАРАЋИН ГС		06.00	
.06		146.0		-	Распутница Ћуприја	80	.06	
.14		135.3	30	20	Јагодина		.14	
					км 134+692 ст: 30			
					км 128+100 ст: 50			
					км 120+900 ст: 30	70		
.31		120.3	30	20	Багрдан		.31	
.45 .55		109.6	30	10	ЛАПОВО ГС		.45 .55	

47068	Саста- јање	км пруге	Брзина преко скретница		Службена места	V _{max}	47070	Саста- јање
6	7	1	П 2	С 3	4	5	6	7
					РДВ А,Б-62	80		
06.59		106.3	30	-	Лапово Варош расп и стај		06.59	
07.04		100.4	20	20	Марковац		07.04	
.24		90.4 99.7	20	20	Велика Плана	30	.24	
					РДВ А,Б-64	80		
.30		94.6		20	Велико Орашје		.30	
.34		90.2		20	Крњево - Трновче		.34	
.41		82.8	50	20	Лозовик - Сараорци		.41	
.47		76.2		-	Осипаоница		.47	
.52		70.3 2.3		-	Одвојна скр. 28		.52	
		1.2			Обилазни колосек Мала Крсна			
.54		0.0 67.8		-	Одвојна скр. 1		.54	
08.01		60.6	30		Колари		08.01	
.05		55.2	30		Водањ		.05	
.11		47.8	30		Умчари		.11	
.16		41.3	30		Мали Пожаревац		.16	
.20		36.9	30		Мала Иванча		.20	
					км 032+658 m: 40			
.27		31.3		-	Липе укр		.27	
.31		24.9	20		Врчин	65	.31	
.37		21.2	20		Зуце укр		.37	
.42		16.3	20		Бели Поток		.42	

47068	Саста- јање	км пруге	Брзина преко скретница		Службена места	V _{max}	47070	Саста- јање
6	7	1	П 2	С 3	4	5	6	7
					км 015+648 т: 40	65		
08.50 .52		11.0		35	Јајинци		08.50 .52	
					РДВ А,Б-60			
.55		9.3	-	20	Распутница К1	60	.55	
.57		9.3 8.9	20	-	Распутница К		.57	
09.07		2.7 0.0	-		Распутница Б		09.07	
.14 .20		2.1 3.5	20	20	Остружница	50	.14 .20	
					км 004+140 ст: 20			
.46		14.6		10	Сурчин	30	.46	
10.09 (10.27)		26.0			БАТАЈНИЦА		10.09 (10.27)	

47069	Саста- јање	км пруге	Брзина преко скретница		Службена места	V _{max}	47071	Саста- јање
6	7	1	П 2	С 3	4	5	6	7
(18.00) 19.23		26.0			БАТАЈНИЦА		(19.32) 20.18	
					РДВ А,Б-60			
.46 .55		14.6		10	Сурчин	30	.41 .50	
					км 004+640 ст: 20			
20.20 22.43		3.5 2.1	20	20	Остружница		21.15 .21	
.50		0.0 2.7	-		Распутница Б	50	.28	
23.00		8.9 11.8	-	20	Распутница К	60	.38	
.10 .57		11.8 14.1		35	РЕСНИК ГС	50	.48 .57	
					РДВ А,Б-62			
0.05		17.9			Пиносава укр	30	22.06	

47069	Саста- јање	км пруге	Брзина преко скретница		Службена места	V _{max}	47071	Саста- јање
6	7	1	П 2	С 3	4	5	6	7
0.13		21.3			Рипањ	30	22.13	
.26		24.8			Клење		.20	
.35		29.6			Рипањ Тунел укр		.30	
.42		34.7			Раља		.41	
.53 01.09		41.5	50	20	Сопот Космајски		.55	
.24		47.7		20	Влашко Поље	80	23.02	
.31		53.1		30	МЛАДЕНОВАЦ ГС		.08	
.37		60.0		40	Ковачевац		.15	
.44		67.5		40	Кусадак		.24	
.53		74.0			Глибовац укр		.31	
.58		78.6	60	40	Паланка		.36	
02.02		85.6			Мала Плана		.43	
.08					км 088+550 м: 20			
.13		90.4	20	20	Велика Плана		.51	
.22		100.4	20	20	Марковац	70	0.00	
.27		106.3	30	-	Лапово Варош расп и стај		.05	
.31		109.6	30	10	ЛАПОВО ГС		.09	
.45					РДВ А,Б-63		.17	
						30		
03.08		120.3		20	Багрдан		.40	
.38		135.3	30	20	Јагодина		01.10	
.46		146.0		-	Распутница Ђуприја	80	.18	
.51		152.7 155.2	50	20	ПАРАЋИН ГС		.23	

47069	Саста- јање	км пруге	Брзина преко скретница		Службена места	V _{max}	47071	Саста- јање
6	7	1	П 2	С 3	4	5	6	7
					км 161+200 <i>см: 20</i>	30		
04.26		171.6	20	10	Ћићевац		01.58	
.31 05.00		176.3	30	20	СТАЛАЋ ГС	80	02.03	
.13 .23		181.9	20	20	Стеванац укр	30	.15	
.34 .56		186.5	30	20	Браљина		.25	
06.04		192.3	30	20	Старо Трубарево укр	50	.32	
.08		195.0	30	20	Ћунис		.36	
.18		205.7	20	20	Корман	80	.46	
.23		210.6	30	20	Адровац		.51	
.27		214.3	30	20	Алексинач		.55	
.36		224.8	20	20	Грејач		03.04	
.45		234.9	50	40	Трупале		.13	
					км 236+934 <i>пп: 20</i> км 239+880 <i>м: 20</i>	50		
07.00 (09.14)		241.0	20	20	ЦРВЕНИ КРСТ ГС		03.28 (05.46)	

47152	Саста- јање	км пруге	Брзина преко скретница		Службена места	V _{max}	48040	Саста- јање
6	7	1	П 2	С 3	4	5	6	7
(17.48) 18.41		241.0	20	20	ЦРВЕНИ КРСТ ГС	50	(16.15) 17.10	
					РДВ А,Б-63			
					км 240+239 <i>м: 20</i> км 237+034 <i>пп: 20</i>			
.57 19.05		234.9	50	40	Трупале		.25	

47152	Саста- јање	км пруге	Брзина преко скретница		Службена места	V _{max}	48040	Саста- јање
6	7	1	П 2	С 3	4	5	6	7
19.15		224.8	20	20	Грејач	80	17.34	
.24		214.3	30	20	Алексинач		.43	
.28		210.6	30	20	Адровац		.47	
.33		205.7	20	20	Корман		.52	
.44 20.10		195.0	30	20	Ћунис		18.02	
.15		192.3	30	20	Старо Трубарево укр	50	.06	
.22		186.5	30	20	Браљина		.14 .54	
.32		181.9	20	20	Стеванац укр	30	19.05 .47	
20.45		176.3		20	СТАЛАЋ ГС		20.01	

47153	Саста- јање	км пруге	Брзина преко скретница		Службена места	V _{max}	48043	Саста- јање
6	7	1	П 2	С 3	4	5	6	7
14.45		176.3		20	СТАЛАЋ ГС	30	19.32	
					РДВ А,Б-63			
.57		181.9	20	20	Стеванац укр		.44	
15.07		186.5	30	20	Браљина		.54	
.14		192.3	30	20	Старо Трубарево укр	50	20.01	
.18		195.0	30	20	Ћунис		.05	
.28		205.7	20	20	Корман	80	.15	
.32		210.6	30	20	Адровац		.20	
.36		214.3	30	20	Алексинач		.24	

47153	Саста- јање	км пруге	Брзина преко скретница		Службена места	V _{max}	48043	Саста- јање
6	7	1	П 2	С 3	4	5	6	7
15.45		224.8	20	20	Грејач	80	20.34 21.01	
.55 16.18		234.9	50	40	Трупале		.11	
					км 236+934 пп: 20 км 239+880 м: 20	50		
16.34 (19.35)		241.0	20	20	ЦРВЕНИ КРСТ ГС		21.26 (01.46)	

47263	Саста- јање	км пруге	Брзина преко скретница		Службена места	V _{max}	48441	Саста- јање
6	7	1	П 2	С 3	4	5	6	7
(08.05) 09.15		26.0			БАТАЈНИЦА	30	(16.31) 16.38	
					РДВ А,Б-60			
.38 .48		14.6	10		Сурчин		17.01 .10	
					км 004+640 см: 20			
10.13 .48		3.5 2.1	20	20	Остружница	50	.35 18.22	
.55		0.0 2.7	-		Распутница Б		.29	
11.05		8.9 9.3	20	-	Распутница К	60	.39	
.07		9.3	-	20	Распутница К1		.41	
.09		11.0	35		Јајинци		.43	
					РДВ А,Б-64	65		
					км 014+164 т: 40			
.16		16.3	20		Бели Поток		.50	
.21		21.2	20		Зуце укр		.55	
.25		24.9	20		Врчин		.59	
.31		31.3	-		Липе укр		19.05	
					км 031+723 т: 40			

47263	Саста- јање	км пруге	Брзина преко скретница		Службена места	V _{max}	48441	Саста- јање
6	7	1	П 2	С 3	4	5	6	7
11.39		36.9		30	Мала Иванча	65	19.13	
.43		41.3		30	Мали Пожаревац	80	.17	
.48		47.8		30	Умчари		.23	
.55				30	Водањ		.29	
12.03		55.2		30	Колари		.34	
.09		60.6		30			.39	
.25		67.8	-	30	Одвојна скр. 1	50	.46	
.28		69.1	35	35	МАЛА КРСНА ГС		.49	
.53		11.3					20.15	
.59		9.1		-	Одвојна скр. 64	70	.21	
13.05		6.7	20	20	РАДИНАЦ		20.27	

47500	Саста- јање	км пруге	Брзина преко скретница		Службена места	V _{max}		Саста- јање
6	7	1	П 2	С 3	4	5	6	7
13.25		152.7	30	20	ПАРАЋИН ГС	80		
					РДВ А,Б-63			
.33		146.0		-	Распутница Ћуприја			
.41		135.3	30	20	Јагодина	70		
					км 134+692 ст: 30			
					км 128+100 ст: 50			
					км 120+900 ст: 30			
.58		120.3	30	20	Багрдан	50		
14.12		109.6	30	10	ЛАПОВО ГС			
.40					РДВ А,Б-62	80		
.44		106.3	30	-	Лапово Варош расп и стај			

47500	Саста- јање	км пруге	Брзина преко скретница		Службена места	V _{max}		Саста- јање
			П 2	С 3				
6	7	1			4	5	6	7
14.49		100.4	20	20	Марковац	80		
15.10 .33		90.4 99.7	20	20	Велика Плана	30		
					РДВ А,Б-64	80		
.40		94.6		20	Велико Орашје			
.45		90.2		20	Крњево - Трновче			
.52		82.8	50	20	Лозовик - Сараорци			
.59		76.2		-	Осипаоница			
16.04		70.3 2.3		-	Одвојна скр. 28			
		1.2			Обилазни колосек Мала Крсна			
.06		0.0 67.8		-	Одвојна скр. 1			
.13		60.6		30	Колари			
.17		55.2		30	Водањ			
.23		47.8		30	Умчари			
.28		41.3		30	Мали Пожаревац			
.32		36.9		30	Мала Иванча			
					км 032+658 m: 40	65		
.39		31.3		-	Липе укр			
.45		24.9		20	Врчин			
.49		21.2		20	Зуце укр			
.54		16.3		20	Бели Поток			
					км 015+648 m: 40			
17.01		11.0		35	Јајинци			
					РДВ А,Б-60	60		

47500	Саста- јање	км пруге	Брзина преко скретница		Службена места	V _{max}		Саста- јање
6	7	1	П 2	С 3	4	5	6	7
17.03		9.3	-	20	Распутница К1	60		
.05		9.3 8.9	20	-	Распутница К			
.15		2.7 0.0	-		Распутница Б			
.22 .37		2.1 3.5	20	20	Остружница	50		
					км 004+140 <i>ст: 20</i>	30		
18.03		14.6		10	Сурчин			
18.26 (18.41)		26.0			БАТАЈНИЦА			

47501	Саста- јање	км пруге	Брзина преко скретница		Службена места	V _{max}		Саста- јање
6	7	1	П 2	С 3	4	5	6	7
(22.33) 23.03		26.0			БАТАЈНИЦА	30		
					РДВ А,Б-60			
.26 .35		14.6		10	Сурчин			
					км 004+640 <i>ст: 20</i>			
0.00 01.20		3.5 2.1	20	20	Остружница	50		
.27		0.0 2.7	-		Распутница Б			
.37		8.9 11.8	-	20	Распутница К	60		
.47 08.05		11.8 14.1		35	РЕСНИК ГС	50		
					РДВ А,Б-62	30		
.14		17.9			Пиносава укр			
.22 .34		21.3			Рипањ			
.42		24.8			Клење			

47501	Саста- јање	км пруге	Брзина преко скретница		Службена места	V _{max}		Саста- јање
			П 2	С 3				
6	7	1			4	5	6	7
08.52		29.6			Рипањ Тунел укр	30		
09.04 .09		34.7			Раља			
.24		41.5	50	20	Сопот Космајски			
.31		47.7		20	Влашко Поље	80		
.37		53.1		30	МЛАДЕНОВАЦ ГС			
.44		60.0		40	Ковачевац			
.53		67.5		40	Кусадак			
10.00		74.0			Глибовац укр			
.05		78.6	60	40	Паланка			
.12		85.6			Мала Плана			
					км 088+550 м: 20			
.23		90.4	20	20	Велика Плана			
.33		100.4	20	20	Марковац	70		
.38		106.3	30	-	Лапово Варош расп и стај			
.42 11.00		109.6	30	10	ЛАПОВО ГС			
					РДВ А,Б-63	30		
.23		120.3		20	Багрдан			
.53		135.3	30	20	Јагодина			
12.01		146.0		-	Распутница Ћуприја	80		
12.07		152.7	50	20	ПАРАЋИН ГС			

47702	Саста- јање	км пруге	Брзина преко скретница		Службена места	V _{max}	47842	Саста- јање
6	7	1	П 2	С 3	4	5	6	7
(07.24) 07.59		238.0	20	20	НИШ РАНЖИРНА	30	(21.32) 22.20	
					РДВ А,Б-63			
					км 237+581 пл: 20			
08.10 .19		234.9	50	40	Трупале	80	.30	
.29		224.8	20	20	Грејач		.39	
.38		214.3	30	20	Алексинач		.48	
.42		210.6	30	20	Адровац		.52	
.48 .55		205.7	20	20	Корман		.57	
09.06		195.0	30	20	Ђунис		23.07	
.10		192.3	30	20	Старо Трубарево укр		.11	
.17		186.5	30	20	Браљина		.18	
.27		181.9	20	20	Стеванац укр	30	.28	
.39		176.3		20	СТАЛАЋ ГС		.40	
.49		171.6	20	10	Ћићевац		.50	
10.09		155.2 152.7	30	20	ПАРАЋИН ГС	50	0.10	
.15		146.0		-	Распутница Ђуприја	80	.16	
.23		135.3	30	20	Јагодина		.24	
					км 134+692 ст: 30			
					км 128+100 ст: 50	70		
					км 120+900 ст: 30			
.40		120.3	30	20	Багрдан		.41	
.54 11.11		109.6	30	10	ЛАПОВО ГС	50	.55 01.22	
					РДВ А,Б-62	80		

47702	Саста- јање	км пруге	Брзина преко скретница		Службена места	V _{max}	47842	Саста- јање
6	7	1	П 2	С 3	4	5	6	7
11.15		106.3	30	-	Лапово Варош расп и стај	80	01.26	
.20		100.4	20	20	Марковац		.31	
.41 12.06		90.4 99.7	20	20	Велика Плана	30	.51	
					РДВ А,Б-64	80		
.12		94.6	20		Велико Орашје		.57	
.16		90.2	20		Крњево - Трновче		02.01	
.23		82.8	50	20	Лозовик - Сараорци		.09 .40	
.29		76.2	-		Осипаоница		.47	
.34		70.3 2.3	-		Одвојна скр. 28		.52	
		1.2			Обилазни колосек Мала Крсна			
.36		0.0 67.8	-		Одвојна скр. 1		.54	
.43		60.6	30		Колари		03.02 .10	
.47		55.2	30		Водањ		.15	
.53		47.8	30		Умчари		.21	
.58		41.3	30		Мали Пожаревац		.27 .50	
13.02		36.9	30		Мала Иванча		.55	
					км 032+658 m: 40	65		
.09		31.3	-		Липе укр		04.02	
.15		24.9	20		Врчин		.06	
.19		21.2	20		Зуце укр		.12	
.24		16.3	20		Бели Поток		.18 .22	
					км 015+648 m: 40			

47702	Саста- јање	км пруге	Брзина преко скретница		Службена места	V _{max}	47842	Саста- јање
6	7	1	П 2	С 3	4	5	6	7
13.31		11.0		35	Јајинци	65	04.30	
					РДВ А,Б-60	60		
.33		9.3	-	20	Распутница К1		.32	
.35		9.3 8.9	20	-	Распутница К		.34	
.45		2.7 0.0	-		Распутница Б		.44	
.52 .57		2.1 3.5	20	20	Остружница	50	.51 05.36	
					км 004+140 <i>ст: 20</i>	30		
14.23		14.6		10	Сурчин		06.02	
14.46 (15.00)		26.0			БАТАЈНИЦА		06.25 (06.40)	

47843	Саста- јање	км пруге	Брзина преко скретница		Службена места	V _{max}	48607	Саста- јање
6	7	1	П 2	С 3	4	5	6	7
(12.34) 12.58		26.0			БАТАЈНИЦА	30	(03.30) 03.39	
					РДВ А,Б-60			
13.21 .30		14.6		10	Сурчин		04.02 .12	
					км 004+640 <i>ст: 20</i>			
.55 14.10		3.5 2.1	20	20	Остружница	50	.37 .53	
.17		0.0 2.7	-		Распутница Б		05.00	
.27		8.9 11.8	-	20	Распутница К	60	.10	
.37 .42		11.8 14.1		35	РЕСНИК ГС	50	.20 08.05	
					РДВ А,Б-62	30		
.51		17.9			Пиносава укр		.14	
.59 15.05		21.3			Рипањ		.22 .34	

47843	Саста- јање	км пруге	Брзина преко скретница		Службена места	V _{max}	48607	Саста- јање
6	7	1	П 2	С 3	4	5	6	7
15.13		24.8			Клење	30	08.42	
.23		29.6			Рипањ Тунел укр		.52	
.34		34.7			Ралџа		09.04 .09	
.48		41.5	50	20	Сопот Космајски		.24	
.55		47.7		20	Влашко Поље	80	.31	
16.01		53.1		30	МЛАДЕНОВАЦ ГС		.37	
.08		60.0		40	Ковачевац		.44	
.17		67.5		40	Кусадак		.53	
.24		74.0			Глибовац укр		10.00	
.30 17.05		78.6	60	40	Паланка		.05	
.13		85.6			Мала Плана		.12	
					км 088+550 м: 20			
.21		90.4	20	20	Велика Плана		.23	
.30		100.4	20	20	Марковац	70	.33	
.35		106.3	30	-	Лапово Варош расп и стај		.38	
.39 .47		109.6	30	10	ЛАПОВО ГС		.42 11.00	
					РДВ А,Б-63			
18.10		120.3		20	Багрдан	30	.23	
.40		135.3	30	20	Јагодина		.53	
.48		146.0		-	Распутница Ђуприја	80	12.01	
.53		152.7 155.2	50	20	ПАРАЋИН ГС		.06	
					км 161+200 см: 20	30		

47843	Саста- јање	км пруге	Брзина преко скретница		Службена места	V _{max}	48607	Саста- јање
6	7	1	П 2	С 3	4	5	6	7
19.28		171.6	20	10	Ћићевац	30	12.41	
.32		176.3	30	20	СТАЛАЋ ГС	80	.45	
.44		181.9	20	20	Стеванац укр	30	.57	
.54		186.5	30	20	Браљина		13.07	
20.01		192.3	30	20	Старо Трубарево укр	50	.14	
.05		195.0	30	20	Ћунис		.18	
.15		205.7	20	20	Корман	80	.28	
.20		210.6	30	20	Адровац		.33	
.24		214.3	30	20	Алексинач		.37	
.34								
21.01		224.8	20	20	Грејач		.46	
.11		234.9	50	40	Трупале		.56	
					км 236+968 пп: 20	30		
21.21 (22.45)		238.0	20	20	НИШ РАНЖИРНА		14.06	

48001	Саста- јање	км пруге	Брзина преко скретница		Службена места	V _{max}	48059	Саста- јање
6	7	1	П 2	С 3	4	5	6	7
10.53		0.8	10	10	БЕОГРАД РАНЖИРНА Б	30	10.53	
					РДВ А,Б-60			
					км 003+000 т: 20			
11.03		4.9	20	-	Распутница Р		11.03	
.06		6.4 10.8	-	30	Распутница А	70	.06	
					РДВ А,Б-63			

48001	Саста- јање	км пруге	Брзина преко скретница		Службена места	V _{max}	48059	Саста- јање
			П 2	С 3				
6	7	1			4	5	6	7
11.10 .25		14.1		35	РЕСНИК ГС	70	11.10 .25	
					РДВ А,Б-62	30		
.33		17.9			Пиносава укр		.33	
.41 12.38		21.3			Рипањ		.41 12.38	
.46		24.8			Клење		.46	
.56		29.6			Рипањ Тунел укр		.56	
13.07		34.7			Раља		13.07	
.21		41.5	50	20	Сопот Космајски		.21	
.28		47.7		20	Влашко Поље	80	.28	
.34		53.1		30	МЛАДЕНОВАЦ ГС		.34	
.40		60.0		40	Ковачевац		.40	
.49		67.5		40	Кусадак		.49	
.54		74.0			Глибовац укр		.54	
.58		78.6	60	40	Паланка		.58	
14.04		85.6			Мала Плана		14.04	
					км 088+550 м: 20	70		
.12		90.4	20	20	Велика Плана		.12	
.21		100.4	20	20	Марковац		.21	
.26		106.3	30	-	Лапово Варош расп и стај		.26	
.30 .37		109.6	30	10	ЛАПОВО ГС	30	.30 .37	
					РДВ А,Б-63			
15.00		120.3		20	Багрдан		15.00	

48001	Саста- јање	км пруге	Брзина преко скретница		Службена места	V _{max}	48059	Саста- јање
6	7	1	П 2	С 3	4	5	6	7
15.30		135.3	30	20	Јагодина	30	15.30	
.38		146.0		-	Распутница Ђуприја	80	.38	
.43		152.7 155.2	50	20	ПАРАЋИН ГС		.43	
					км 161+200 <i>ст: 20</i>	30		
16.18		171.6	20	10	Ђићевац		16.18	
.22		176.3	30	20	СТАЛАЋ ГС	80	.22	
.34		181.9	20	20	Стеванац укр	30	.34	
.44		186.5	30	20	Браљина		.44	
.51		192.3	30	20	Старо Трубареве укр	50	.51	
.55		195.0	30	20	Ђунис		.55	
17.05		205.7	20	20	Корман	80	17.05	
.10		210.6	30	20	Адровац		.10	
.14		214.3	30	20	Алексинач		.14	
.23		224.8	20	20	Грејач		.23	
.33 .56		234.9	50	40	Трупале		.33 .56	
					км 236+934 <i>пп: 20</i> км 239+880 <i>м: 20</i>	50		
18.12 (19.35)		241.0	20	20	ЦРВЕНИ КРСТ ГС		18.12 (19.35)	

48058	Саста- јање	км пруге	Брзина преко скретница		Службена места	V _{max}		Саста- јање
			П 2	С 3				
6	7	1			4	5	6	7
(16.15) 17.10		241.0	20	20	ЦРВЕНИ КРСТ ГС	50		
					РДВ А,Б-63			
					км 240+239 м: 20 км 237+034 пл: 20			
.25		234.9	50	40	Трупале			
.34		224.8	20	20	Грејач	80		
.43		214.3	30	20	Алексинач			
.47		210.6	30	20	Адровац			
.52		205.7	20	20	Корман			
18.02		195.0	30	20	Ђунис			
.06		192.3	30	20	Старо Трубарево укр	50		
.14 .54		186.5	30	20	Браљина			
19.05 .47		181.9	20	20	Стеванац укр	30		
20.00		176.3		20	СТАЛАЋ ГС			
.10		171.6	20	10	Ћићевац			
.30		155.2 152.7	30	20	ПАРАЋИН ГС	50		
.36		146.0		-	Распутница Ђуприја	80		
.44		135.3	30	20	Јагодина			
					км 134+692 ст: 30	70		
					км 128+100 ст: 50			
					км 120+900 ст: 30			
21.01		120.3	30	20	Багрдан	50		
.15 .25		109.6	30	10	ЛАПОВО ГС			
					РДВ А,Б-62	80		
.29		106.3	30	-	Лапово Варош расп и стај			

48058	Саста- јање	км пруге	Брзина преко скретница		Службена места	V _{max}		Саста- јање
			П 2	С 3				
6	7	1			4	5	6	7
21.34		100.4	20	20	Марковац	80		
.54		90.4 99.7	20	20	Велика Плана	30		
					РДВ А,Б-64	80		
22.00		94.6	20		Велико Орашје			
.04		90.2	20		Крњево - Трновче			
.11		82.8	50	20	Лозовик - Сараорци			
.17		76.2	-		Осипаоница			
.22		70.3 2.3	-		Одвојна скр. 28			
		1.2			Обилазни колосек Мала Крсна			
.24		0.0 67.8	-		Одвојна скр. 1			
.31		60.6	30		Колари			
.35		55.2	30		Водањ			
.41		47.8	30		Умчари			
.46		41.3	30		Мали Пожаревац			
.50		36.9	30		Мала Иванча			
					км 032+658 m: 40	65		
.57		31.3	-		Липе укр			
23.03		24.9	20		Врчин			
.07		21.2	20		Зуце укр			
.12		16.3	20		Бели Поток			
					км 015+648 m: 40			
.19		11.0	35		Јајинци			
					РДВ А,Б-60	60		

48058	Саста- јање	км пруге	Брзина преко скретница		Службена места	V _{max}		Саста- јање
6	7	1	П 2	С 3	4	5	6	7
23.21		9.3	-	20	Распутница К1	60		
.23		9.3 8.9	20	-	Распутница К			
.33		2.7		-	Распутница Б			
23.39		0.6	30	30	БЕОГРАД РАНЖИРНА А			

48066	Саста- јање	км пруге	Брзина преко скретница		Службена места	V _{max}	48068	Саста- јање
6	7	1	П 2	С 3	4	5	6	7
(02.47) 03.55		241.0	20	20	ЦРВЕНИ КРСТ ГС	50	(02.47) 03.55	
					РДВ А,Б-63			
					км 240+239 м: 20 км 237+034 пл: 20			
04.10		234.9	50	40	Трупале		04.10	
.19		224.8	20	20	Грејач	80	.19	
.28		214.3	30	20	Алексинач		.28	
.32		210.6	30	20	Адровац		.32	
.37		205.7	20	20	Корман		.37	
.47		195.0	30	20	Ђунис		.47	
.52 05.00		192.3	30	20	Старо Трубарево укр	50	.52 05.00	
.08		186.5	30	20	Браљина		.08	
.18		181.9	20	20	Стеванац укр	30	.18	
.30		176.3		20	СТАЛАЋ ГС		.30	
.40		171.6	20	10	Ћићевац		.40	

48066	Саста- јање	км пруге	Брзина преко скретница		Службена места	V _{max}	48068	Саста- јање
			П	С				
6	7	1	2	3	4	5	6	7
06.00		155.2 152.7	30	20	ПАРАЋИН ГС	50	06.00	
.06		146.0		-	Распутница Ћуприја	80	.06	
.14		135.3	30	20	Јагодина		.14	
					км 134+692 <i>ст: 30</i>	70		
					км 128+100 <i>ст: 50</i>			
					км 120+900 <i>ст: 30</i>			
.31		120.3	30	20	Багрдан		.31	
.45 .55		109.6	30	10	ЛАПОВО ГС	50	.45 .55	
					РДВ А,Б-62	80		
.59		106.3	30	-	Лапово Варош расп и стај		.59	
07.04		100.4	20	20	Марковац		07.04	
.24		90.4 99.7	20	20	Велика Плана	30	.24	
					РДВ А,Б-64	80		
.30		94.6	20		Велико Орашје		.30	
.34		90.2	20		Крњево - Трновче		.34	
.41		82.8	50	20	Лозовик - Сараорци		.41	
.47		76.2		-	Осипаоница		.47	
.52		70.3 2.3		-	Одвојна скр. 28		.52	
		1.2			Обилазни колосек Мала Крсна			
.54		0.0 67.8		-	Одвојна скр. 1		.54	
08.01		60.6	30		Колари		08.01	
.05		55.2	30		Водањ		.05	
.11		47.8	30		Умчари		.11	

48066	Саста- јање	км пруге	Брзина преко скретница		Службена места	V _{max}	48068	Саста- јање
6	7	1	П 2	С 3	4	5	6	7
08.16		41.3		30	Мали Пожаревац	80	08.16	
.20		36.9		30	Мала Иванча		.20	
					км 032+658 м: 40	65		
.27		31.3		-	Липе укр		.27	
.31		24.9		20	Врчин		.31	
.37		21.2		20	Зуце укр		.37	
.42		16.3		20	Бели Поток		.42	
					км 015+648 м: 40			
.50 .52		11.0		35	Јајинци		.50 .52	
					РДВ А,Б-60	60		
.55		9.3	-	20	Распутница К1		.55	
.57		9.3 8.9	20	-	Распутница К		.57	
09.07		2.7 0.0	-		Распутница Б		09.07	
.14 .20		2.1 3.5	20	20	Остружница	50	.14 .20	
					км 004+140 см: 20	30		
.46		14.6		10	Сурчин		.46	
10.09 (10.27)		26.0			БАТАЈНИЦА		10.09 (10.27)	

48074	Саста- јање	км пруге	Брзина преко скретница		Службена места	V _{max}		Саста- јање
6	7	1	П 2	С 3	4	5	6	7
(11.01) 11.40		241.0	20	20	ЦРВЕНИ КРСТ ГС	50		
					РДВ А,Б-63			
					км 240+239 м: 20 км 237+034 пп: 20			

48074	Саста- јање	км пруге	Брзина преко скретница		Службена места	V _{max}		Саста- јање
			П 2	С 3				
6	7	1			4	5	6	7
11.55		234.9	50	40	Трупале	50		
12.04		224.8	20	20	Грејач	80		
.13		214.3	30	20	Алексинач			
.17		210.6	30	20	Адровац			
.22		205.7	20	20	Корман			
.32		195.0	30	20	Ђунис			
.36		192.3	30	20	Старо Трубарево укр	50		
.44 13.09		186.5	30	20	Браљина			
.20		181.9	20	20	Стеванац укр	30		
.32		176.3		20	СТАЛАЋ ГС			
.42		171.6	20	10	Ћићевац			
14.02		155.2 152.7	30	20	ПАРАЋИН ГС	50		
.08		146.0		-	Распутница Ђуприја	80		
.16		135.3	30	20	Јагодина			
					км 134+692 ст: 30	70		
					км 128+100 ст: 50			
					км 120+900 ст: 30			
.33		120.3	30	20	Багрдан	50		
.47 15.13		109.6	30	10	ЛАПОВО ГС			
					РДВ А,Б-62	80		
.17		106.3	30	-	Лапово Варош расп и стај			
15.23 (16.05)		100.4	20	20	МАРКОВАЦ			

48075	Саста- јање	км пруге	Брзина преко скретница		Службена места	V _{max}		Саста- јање
			П 2	С 3				
6	7	1			4	5	6	7
(13.50) 14.21		100.4	20	20	МАРКОВАЦ	70		
					РДВ А,Б-62			
.26		106.3	30	-	Лапово Варош расп и стај			
.30 .37		109.6	30	10	ЛАПОВО ГС			
					РДВ А,Б-63	30		
15.00		120.3	20		Багрдан			
.30		135.3	30	20	Јагодина			
.38		146.0		-	Распутница Ћуприја	80		
.43		152.7 155.2	50	20	ПАРАЋИН ГС			
					км 161+200 <i>ст: 20</i>	30		
16.18		171.6	20	10	Ћићевац			
.22		176.3	30	20	СТАЛАЋ ГС	80		
.34		181.9	20	20	Стеванац укр	30		
.44		186.5	30	20	Браљина			
.51		192.3	30	20	Старо Трубареве укр	50		
.55		195.0	30	20	Ћунис			
17.05		205.7	20	20	Корман	80		
.10		210.6	30	20	Адровац			
.14		214.3	30	20	Алексинач			
.23		224.8	20	20	Грејач			
.33 .56		234.9	50	40	Трупале			
					км 236+934 <i>пп: 20</i> км 239+880 <i>м: 20</i>	50		
18.12 (19.35)		241.0	20	20	ЦРВЕНИ КРСТ ГС			

48443	Саста- јање	км пруге	Брзина преко скретница		Службена места	V _{max}	48603	Саста- јање
6	7	1	П 2	С 3	4	5	6	7
(05.05) 05.31		26.0			БАТАЈНИЦА	30	(08.05) 09.15	
					РДВ А,Б-60			
.54 06.04		14.6		10	Сурчин		.38 .48	
					км 004+640 <i>ст: 20</i>			
.29 .36		3.5 2.1	20	20	Остружница	50	10.13 .48	
		0.0 2.7	-		Распутница Б		.55	
.53		8.9 9.3	20	-	Распутница К	60	11.05	
.55		9.3	-	20	Распутница К1		.07	
.58 07.03		11.0		35	Јајинци		.09	
					РДВ А,Б-64			
					км 014+164 <i>т: 40</i>	65		
.11		16.3	20		Бели Поток		.16	
.16		21.2	20		Зуце укр		.21	
.21 .34		24.9	20		Врчин		.25	
.41		31.3	-		Липе укр		.31	
					км 031+723 <i>т: 40</i>			
.49		36.9	30		Мала Иванча		.39	
.53		41.3	30		Мали Пожаревац	80	.43	

48443	Саста- јање	км пруге	Брзина преко скретница		Службена места	V _{max}	48603	Саста- јање
6	7	1	П 2	С 3	4	5	6	7
07.59 08.12		47.8		30	Умчари	80	11.48	
.19		55.2		30	Водањ		.55 12.03	
.24 .41		60.6		30	Колари		.09 .18	
.48		67.8	-	30	Одвојна скр. 1		.25	
.51 09.20		69.1 11.3	35	35	МАЛА КРСНА ГС	50	.28 .53	
.26		9.1		-	Одвојна скр. 64	70	.59	
09.32		6.7	20	20	РАДИНАЦ		13.05	

48600	Саста- јање	км пруге	Брзина преко скретница		Службена места	V _{max}	48602	Саста- јање
6	7	1	П 2	С 3	4	5	6	7
14.31		238.0	20	20	НИШ РАНЖИРНА	30	14.31	
					РДВ А,Б-63			
					км 237+581 пл: 20			
.42 .45		234.9	50	40	Трупале		.42 .45	
.54		224.8	20	20	Грејач	80	.54	
15.03		214.3	30	20	Алексинач		15.03	
.07		210.6	30	20	Адровац		.07	
.12		205.7	20	20	Корман		.12	
.22		195.0	30	20	Ђунис		.22	
.26		192.3	30	20	Старо Трубарево укр	50	.26	
.34 .48		186.5	30	20	Брађина		.34 .48	

48600	Саста- јање	км пруге	Брзина преко скретница		Службена места	V _{max}	48602	Саста- јање
6	7	1	П 2	С 3	4	5	6	7
15.59		181.9	20	20	Стеванац укр	30	15.59	
16.12		176.3		20	СТАЛАЋ ГС		16.12	
.22		171.6	20	10	Ћићевац		.22	
.42		155.2 152.7	30	20	ПАРАЋИН ГС	50	.42	
.48		146.0		-	Распутница Ћуприја	80	.48	
.56		135.3	30	20	Јагодина		.56	
					км 134+692 ст: 30	70		
					км 128+100 ст: 50			
					км 120+900 ст: 30			
17.13		120.3	30	20	Багрдан	50	17.13	
.27 .43		109.6	30	10	ЛАПОВО ГС		.27 .43	
					РДВ А,Б-62	80		
.47		106.3	30	-	Лапово Варош расп и стај		.47	
.52		100.4	20	20	Марковац		.52	
18.12		90.4 99.7	20	20	Велика Плана	30	18.12	
					РДВ А,Б-64	80		
.18		94.6		20	Велико Орашје		.18	
.22		90.2		20	Крњево - Трновче		.22	
.29		82.8	50	20	Лозовик - Сараорци		.29	
.35		76.2		-	Осипаоница		.35	
.40		70.3 2.3		-	Одвојна скр. 28		.40	
		1.2			Обилазни колосек Мала Крсна			
.42		0.0 67.8		-	Одвојна скр. 1		.42	

48600	Саста- јање	км пруге	Брзина преко скретница		Службена места	V _{max}	48602	Саста- јање
6	7	1	П 2	С 3	4	5	6	7
18.49		60.6		30	Колари	80	18.49	
.53		55.2		30	Водањ		.53	
.59		47.8		30	Умчари		.59	
19.04		41.3		30	Мали Пожаревац		19.04	
.09 .35		36.9		30	Мала Иванча		.09 .35	
					км 032+658 m: 40	65		
.42		31.3		-	Липе укр		.42	
.48		24.9		20	Врчин		.48	
.52		21.2		20	Зуце укр		.52	
.57		16.3		20	Бели Поток		.57	
					км 015+648 m: 40			
20.04		11.0		35	Јајинци		20.04	
					РДВ А,Б-60	60		
.06		9.3	-	20	Распутница К1		.06	
.08		9.3 8.9	20	-	Распутница К		.08	
.18		2.7 0.0	-		Распутница Б		.18	
.25 21.17		2.1 3.5	20	20	Остружница	50	.25 21.17	
					км 004+140 m: 20	30		
.43		14.6		10	Сурчин		.43	
22.06 (22.19)		26.0			БАТАЈНИЦА		22.06 (22.19)	

48605	Саста- јање	км пруге	Брзина преко скретница		Службена места	V _{max}		Саста- јање
			П 2	С 3				
6	7	1			4	5	6	7
(10.13) 11.07		26.0			БАТАЈНИЦА	30		
					РДВ А,Б-60			
.30 .40		14.6		10	Сурчин			
					км 004+640 <i>ст: 20</i>			
12.05 .31		3.5 2.1	20	20	Остружница	50		
.38		0.0 2.7	-		Распутница Б			
.48		8.9 9.3	20	-	Распутница К	60		
.50		9.3	-	20	Распутница К1			
.53 13.10		11.0		35	Јајинци			
					РДВ А,Б-64	65		
					км 014+164 <i>т: 40</i>			
.19 .38		16.3		20	Бели Поток			
.44		21.2		20	Зуце укр			
.48		24.9		20	Врчин			
.54		31.3		-	Липе укр			
					км 031+723 <i>т: 40</i>			
14.02		36.9		30	Мала Иванча			
.06		41.3		30	Мали Пожаревац	80		
.11		47.8		30	Умчари			
.17		55.2		30	Водањ			
.22 .27		60.6		30	Колари			
.35		67.8	-	30	Одвојна скр. 1			

48605	Саста- јање	км пруге	Брзина преко скретница		Службена места	V _{max}		Саста- јање
6	7	1	П 2	С 3	4	5	6	7
14.38 15.10		69.1 11.3	35	35	МАЛА КРСНА ГС	50		
.16		9.1		-	Одвојна скр. 64	70		
15.22		6.7	20	20	РАДИНАЦ			

48609	Саста- јање	км пруге	Брзина преко скретница		Службена места	V _{max}	51311	Саста- јање
6	7	1	П 2	С 3	4	5	6	7
(03.30) 03.39		26.0			БАТАЈНИЦА	30	(03.11) 03.39	
					РДВ А,Б-60			
04.02 .12		14.6		10	Сурчин		04.02 .12	
					км 004+640 ст: 20			
.37 .53		3.5 2.1	20	20	Остружница		.37 .53	
05.00		0.0 2.7	-		Распутница Б	50	05.00	
.10		8.9 11.8	-	20	Распутница К	60	.10	
.20 08.05		11.8 14.1		35	РЕСНИК ГС	50	.20 09.51	
					РДВ А,Б-62	30		
.14		17.9			Пиносава укр		10.00	
.22 .34		21.3			Рипањ		.07	
.42		24.8			Клење		.14	
.52		29.6			Рипањ Тунел укр		.24	
09.04 .09		34.7			Раља		.36 .51	
.24		41.5	50	20	Сопот Космајски		11.06	
.31		47.7	20		Влашко Поље	80	.13	

48609	Саста- јање	км пруге	Брзина преко скретница		Службена места	V _{max}	51311	Саста- јање
			П 2	С 3				
6	7	1			4	5	6	7
09.37		53.1		30	МЛАДЕНОВАЦ ГС	80	11.20 12.10	
.44		60.0		40	Ковачевац		.18	
.53		67.5		40	Кусадак		.27	
10.00		74.0			Глибовац укр		.34	
.05		78.6	60	40	Паланка		.40 .42	
.12		85.6			Мала Плана		.50	
					км 088+550 м: 20			
.23		90.4	20	20	Велика Плана		.58	
.33		100.4	20	20	Марковац	70	13.07	
.38		106.3	30	-	Лапово Варош расп и стај		.12	
.42							.16	
11.00		109.6	30	10	ЛАПОВО ГС		.25	
					РДВ А,Б-63	30		
.23		120.3		20	Багрдан		.48	
.53		135.3	30	20	Јагодина		14.18	
12.01		146.0			Распутница Ђуприја	80	.26	
.06		152.7 155.2	50	20	ПАРАЋИН ГС		.31	
					км 161+200 см: 20	30		
.41		171.6	20	10	Ћићевац		15.06	
.45		176.3	30	20	СТАЛАЋ ГС	80	.11 .43	
.57		181.9	20	20	Стеванац укр	30	.56 16.01	
13.07		186.5	30	20	Браѓина		.13	
.14		192.3	30	20	Старо Трубарево укр	50	.20	

48609	Саста- јање	км пруге	Брзина преко скретница		Службена места	V _{max}	51311	Саста- јање
6	7	1	П 2	С 3	4	5	6	7
13.18		195.0	30	20	Ђунис	50	16.24	
.28		205.7	20	20	Корман	80	.34	
.33		210.6	30	20	Адровац		.39	
.37		214.3	30	20	Алексинач		.43	
.46		224.8	20	20	Грејач		.55	
.56		234.9	50	40	Трупале		17.01	
					км 236+968 пл: 20	30		
14.06		238.0	20	20	НИШ РАНЖИРНА		17.11	

48670	Саста- јање	км пруге	Брзина преко скретница		Службена места	V _{max}	48672	Саста- јање
6	7	1	П 2	С 3	4	5	6	7
(18.16) 18.31		0.8	10	10	БЕОГРАД РАНЖИРНА Б	50	(23.48) 0.58	
					РДВ А,Б-60			
					км 002+127 ск: 20			
		2.2 0.7	-	30	Одв. скр. 302 Београд ранжирна Б	30		
		0.5	-		Одв. скр. 300 Београд ранжирна Б			
.41		0.6	30	30	БЕОГРАД РАНЖИРНА А	20	01.08	
.46		2.7		-	Распутница Б	60	.13	
.56		8.9 9.3	20	-	Распутница К		.23	
.58		9.3	-	20	Распутница К1		.25	
19.00		11.0		35	Јајинци		.27	
					РДВ А,Б-64	65		
					км 014+164 т: 40			

48670	Саста- јање	км пруге	Брзина преко скретница		Службена места	V _{max}	48672	Саста- јање
6	7	1	П 2	С 3	4	5	6	7
19.07		16.3		20	Бели Поток	65	01.34	
.12		21.2		20	Зуце укр		.39	
.16		24.9		20	Врчин		.43	
.22		31.3		-	Липе укр		.48	
					км 031+723 м: 40			
.30		36.9		30	Мала Иванча		.56	
.34		41.3		30	Мали Пожаревац	80	02.01	
.41							.53	
.49		47.8		30	Умчари		.59	
.56		55.2		30	Водањ		03.04	
20.01							.09	
.12		60.6		30	Колари		.25	
.19		67.8		- 30	Одвојна скр. 1	50	.32	
.22		69.1					.35	
22.25		69.7	35	35	МАЛА КРСНА ГС		04.26	
					км 082+000 м: 30			
					км 086+873 к: 30	40		
23.00 (23.25)		87.8	20	20	ПОЖАРЕВАЦ		05.01 (06.40)	

48671	Саста- јање	км пруге	Брзина преко скретница		Службена места	V _{max}	48673	Саста- јање
6	7	1	П 2	С 3	4	5	6	7
18.43		87.8	20	20	ПОЖАРЕВАЦ	40	21.35	
					км 087+208 к: 30 км 082+400 м: 30			
19.18 .28		69.7 69.1	35	35	МАЛА КРСНА ГС		22.10 01.06	
					РДВ А,Б-64	50		

48671	Саста- јање	км пруге	Брзина преко скретница		Службена места	V _{max}	48673	Саста- јање
6	7	1	П 2	С 3	4	5	6	7
19.31		67.8	-	30	Одвојна скр. 1	50	01.09	
.38		60.6		30	Колари	80	.17 .24	
.42		55.2		30	Водањ		.30	
.48		47.8		30	Умчари		.36	
.53		41.3		30	Мали Пожаревац		.42 .46	
.57		36.9		30	Мала Иванча		.52 .57	
					км 032+658 m: 40			
20.04		31.3		-	Липе укр	65	02.04	
.10		24.9		20	Врчин		.08	
.14		21.2		20	Зуце укр		.14	
.19		16.3		20	Бели Поток		.19	
					км 015+648 m: 40			
.26		11.0		35	Јајинци		.26	
					РДВ А,Б-60	60		
.28		9.3	-	20	Распутница К1		.28	
.30		9.3 8.9	20	-	Распутница К		.30	
.40		2.7		-	Распутница Б		.40	
.46 21.00		0.6	30	30	БЕОГРАД РАНЖИРНА А		.46 .53	
21.06 (21.49)		0.8	10	10	БЕОГРАД РАНЖИРНА Б	20	02.59 (03.17)	

48674	Саста- јање	км пруге	Брзина преко скретница		Службена места	V _{max}		Саста- јање
6	7	1	П 2	С 3	4	5	6	7
(01.53) 02.20		109.6	30	10	ЛАПОВО ГС	80		
					РДВ А,Б-62			
.24		106.3	30	-	Лапово Варош расп и стај			
.29		100.4	20	20	Марковац			
.49		90.4 99.7	20	20	Велика Плана	30		
					РДВ А,Б-64	80		
.55		94.6	20		Велико Орашје			
.59		90.2	20		Крњево - Трновче			
03.06		82.8	50	20	Лозовик - Сараорци			
.12		76.2	-		Осипаоница			
.17		70.3	-	30	Одвојна скр. 28			
.20 .48		69.1 69.7	35	35	МАЛА КРСНА ГС	50		
					км 082+000 м: 30	40		
					км 086+873 к: 30			
04.23 (05.15)		87.8	20	20	ПОЖАРЕВАЦ			

48675	Саста- јање	км пруге	Брзина преко скретница		Службена места	V _{max}		Саста- јање
6	7	1	П 2	С 3	4	5	6	7
01.07		87.8	20	20	ПОЖАРЕВАЦ	40		
					км 087+208 к: 30 км 082+400 м: 30			
.42 02.13		69.7 69.1	35	35	МАЛА КРСНА ГС			
					РДВ А,Б-64	50		

48675	Саста- јање	км пруге	Брзина преко скретница		Службена места	V _{max}		Саста- јање
			П 2	С 3				
6	7	1			4	5	6	7
02.16		70.3	-	30	Одвојна скр. 28	50		
.21		76.2		-	Осипаоница	80		
.27		82.8	50	20	Лозовик - Сараорци			
					км 085+365 пл: 30			
.34		90.2		20	Крњево - Трновче			
.38		94.6		20	Велико Орашје			
.45		99.7				70		
03.00		90.4	20	20	Велика Плана			
					РДВ А,Б-62			
.10		100.4	20	20	Марковац			
.15		106.3	30	-	Лапово Варош расп и стај			
03.19 (04.45)		109.6	30	10	ЛАПОВО ГС			

49026	Саста- јање	км пруге	Брзина преко скретница		Службена места	V _{max}	49028	Саста- јање
			П 2	С 3				
6	7	1			4	5	6	7
(13.39) 14.45		241.0	20	20	ЦРВЕНИ КРСТ ГС	50	(11.01) 13.06	
					РДВ А,Б-63			
					км 240+239 м: 20 км 237+034 пл: 20			
15.00		234.9	50	40	Трупале	80	.21	
.09		224.8	20	20	Грејач		.31	
.18		214.3	30	20	Алексинач		.40	
.22		210.6	30	20	Адровац		.44	
.27		205.7	20	20	Корман		.49	

49026	Саста- јање	км пруге	Брзина преко скретница		Службена места	V _{max}	49028	Саста- јање
6	7	1	П 2	С 3	4	5	6	7
15.37		195.0	30	20	Ђунис	80	13.59	
.42		192.3	30	20	Старо Трубарово укр	50	14.03	
.55		186.5	30	20	Брађина		.11	
16.03		181.9	20	20	Стеванац укр	30	.31	
.18		176.3		20	СТАЛАЋ ГС		15.05	
.30		171.6	20	10	Ћићевац		.18	
.40		155.2	20	20	ПАРАЋИН ГС	50	.28	
.53		152.7	30	20	Распутница Ђуприја	80	.48	
17.03		146.0		-	Јагодина		.54	
.23		135.3	30	20	км 134+692 <i>ст: 30</i>	70	16.02	
.29					км 128+100 <i>ст: 50</i>			
.37					км 120+900 <i>ст: 30</i>			
		120.3	30	20	Багрдан		.19	
.54		109.6	30	10	ЛАПОВО ГС	50	.33	
18.08					РДВ А,Б-62	80	.40	
.30		106.3	30	-	Лапово Варош расп и стај		.44	
		100.4	20	20	Марковац		.49	
.39		90.4	20	20	Велика Плана	30		
19.00		99.7	20	20	РДВ А,Б-64	80	17.09	
.34		94.6		20	Велико Орашје		.15	
		90.2	20		Крњево - Трновче		.19	
.40		82.8	50	20	Лозовик - Сараорци		.26	
.44		76.2		-	Осипаоница		.32	
.51								
.57								

49026	Саста- јање	км пруге	Брзина преко скретница		Службена места	V _{max}	49028	Саста- јање
			П 2	С 3				
6	7	1			4	5	6	7
20.02		70.3 2.3		-	Одвојна скр. 28	80	17.37	
		1.2			Обилазни колосек Мала Крсна			
.04		0.0 67.8		-	Одвојна скр. 1		.39	
.11		60.6		30	Колари		.46	
.15		55.2		30	Водањ		.50	
.21		47.8		30	Умчари		.56	
.26		41.3		30	Мали Пожаревац		18.01	
.30		36.9		30	Мала Иванча		.05	
					км 032+658 т: 40			
.37		31.3		-	Липе укр		.12	
.43		24.9		20	Врчин	65	.18	
.47		21.2		20	Зуце укр		.22	
.52		16.3		20	Бели Поток		.27	
					км 015+648 т: 40			
.59		11.0		35	Јајинци		.35 19.09	
					РДВ А,Б-60			
21.01		9.3		-	20 Распутница К1	60	.12	
.03		9.3 8.9		20	- Распутница К		.14	
.13		2.7 0.0		-	Распутница Б		.24	
.20 22.12		2.1 3.5		20	20 Остружница	50	.31 20.22	
					км 004+140 ст: 20	30		
.38		14.6		10	Сурчин		.48	
23.01 (23.07)		26.0			БАТАЈНИЦА		21.11 (21.20)	

49027	Саста- јање	км пруге	Брзина преко скретница		Службена места	V _{max}	49029	Саста- јање
6	7	1	П 2	С 3	4	5	6	7
(18.00) 19.23		26.0			БАТАЈНИЦА	30	(18.00) 19.23	
					РДВ А,Б-60			
.46 .55		14.6		10	Сурчин		.46 .55	
					км 004+640 <i>ст: 20</i>			
20.20 22.43		3.5 2.1	20	20	Остружница	50	20.20 22.43	
		0.0 2.7	-		Распутница Б			
.50		8.9 11.8	-	20	Распутница К	60	23.00	
.10 .57		11.8 14.1		35	РЕСНИК ГС	50	.10 .57	
					РДВ А,Б-62	30		
0.05		17.9			Пиносава укр		0.05	
.13 .26		21.3			Рипањ		.13 .26	
.35		24.8			Клење		.35	
.42		29.6			Рипањ Тунел укр		.42	
.53 01.09		34.7			Раља		.53 01.09	
.24		41.5	50	20	Сопот Космајски		.24	
.31		47.7		20	Влашко Поље	80	.31	
.37		53.1		30	МЛАДЕНОВАЦ ГС		.37	
.44		60.0		40	Ковачевац		.44	
.53		67.5		40	Кусадак		.53	
.58		74.0			Глибовац укр		.58	
02.02		78.6	60	40	Паланка		02.02	

49027	Саста- јање	км пруге	Брзина преко скретница		Службена места	V _{max}	49029	Саста- јање
6	7	1	П 2	С 3	4	5	6	7
02.08		85.6			Мала Плана	80	02.08	
					км 088+550 м: 20			
.13		90.4	20	20	Велика Плана		.13	
.22		100.4	20	20	Марковац	70	.22	
.27		106.3	30	-	Лапово Варош расп и стај		.27	
.31 .45		109.6	30	10	ЛАПОВО ГС		.31 .45	
					РДВ А,Б-63			
03.08		120.3		20	Багрдан	30	03.08	
.38		135.3	30	20	Јагодина		.38	
.46		146.0		-	Распутница Ђуприја	80	.46	
.51		152.7 155.2	50	20	ПАРАЋИН ГС		.51	
					км 161+200 см: 20	30		
04.26		171.6	20	10	Ћићевац		04.26	
.31 05.00		176.3	30	20	СТАЛАЋ ГС	80	.31 05.00	
.13 .23		181.9	20	20	Стеванац укр		.13 .23	
.34 .56		186.5	30	20	Браљина	30	.34 .56	
06.04		192.3	30	20	Старо Трубарево укр		06.04	
.08		195.0	30	20	Ђунис	50	.08	
.18		205.7	20	20	Корман		.18	
.23		210.6	30	20	Адровац		.23	
.27		214.3	30	20	Алексинач		.27	
.36		224.8	20	20	Грејач		.36	

49027	Саста- јање	км пруге	Брзина преко скретница		Службена места	V _{max}	49029	Саста- јање
6	7	1	П 2	С 3	4	5	6	7
06.45		234.9	50	40	Трупале	80	06.45	
					км 236+934 пп: 20 км 239+880 м: 20	50		
07.00 (09.14)		241.0	20	20	ЦРВЕНИ КРСТ ГС		07.00 (09.14)	

49048	Саста- јање	км пруге	Брзина преко скретница		Службена места	V _{max}		Саста- јање
6	7	1	П 2	С 3	4	5	6	7
(11.01) 13.06		241.0	20	20	ЦРВЕНИ КРСТ ГС	50		
					РДВ А,Б-63			
					км 240+239 м: 20 км 237+034 пп: 20			
.21		234.9	50	40	Трупале	80		
.31		224.8	20	20	Грејач			
.40		214.3	30	20	Алексинач			
.44		210.6	30	20	Адровац			
.49		205.7	20	20	Корман			
.59		195.0	30	20	Ђунис	50		
14.03		192.3	30	20	Старо Труبارهво укр			
.11 .20		186.5	30	20	Брађина			
.31 15.05		181.9	20	20	Стеванац укр	30		
.18		176.3	20		СТАЛАЋ ГС			
.28		171.6	20	10	Ћићевац			
.48		155.2 152.7	30	20	ПАРАЋИН ГС	50		

49048	Саста- јање	км пруге	Брзина преко скретница		Службена места	V _{max}		Саста- јање
			П	С				
6	7	1	2	3	4	5	6	7
15.54		146.0		-	Распутница Ћуприја	80		
16.02		135.3	30	20	Јагодина			
					км 134+692 <i>ст: 30</i>	70		
					км 128+100 <i>ст: 50</i>			
					км 120+900 <i>ст: 30</i>			
.19		120.3	30	20	Багрдан			
.33 .40		109.6	30	10	ЛАПОВО ГС	50		
					РДВ А,Б-62	80		
.44		106.3	30	-	Лапово Варош расп и стај			
.49		100.4	20	20	Марковац			
17.09		90.4 99.7	20	20	Велика Плана	30		
					РДВ А,Б-64	80		
.15		94.6		20	Велико Орашје			
.19		90.2		20	Крњево - Трновче			
.26		82.8	50	20	Лозовик - Сараорци			
.32		76.2		-	Осипаоница			
.37		70.3 2.3		-	Одвојна скр. 28			
		1.2			Обилазни колосек Мала Крсна			
.39		0.0 67.8		-	Одвојна скр. 1			
.46		60.6	30		Колари			
.50		55.2	30		Водањ			
.56		47.8	30		Умчари			
18.01		41.3	30		Мали Пожаревац			

49048	Саста- јање	км пруге	Брзина преко скретница		Службена места	V _{max}		Саста- јање
			П 2	С 3				
6	7	1			4	5	6	7
18.05		36.9		30	Мала Иванча	80		
					км 032+658 т: 40	65		
.12		31.3		-	Липе укр			
.18		24.9		20	Врчин			
.22		21.2		20	Зуце укр			
.27		16.3		20	Бели Поток			
					км 015+648 т: 40			
.35 19.09		11.0		35	Јајинци			
					РДВ А,Б-60	60		
.12		9.3	-	20	Распутница К1			
.14		9.3 8.9	20	-	Распутница К			
.24		2.7 0.0	-		Распутница Б			
.31 20.22		2.1 3.5	20	20	Остружница	50		
					км 004+140 см: 20	30		
.48		14.6		10	Сурчин			
21.11 (21.30)		26.0			БАТАЈНИЦА			

49049	Саста- јање	км пруге	Брзина преко скретница		Службена места	V _{max}		Саста- јање
			П 2	С 3				
6	7	1			4	5	6	7
(20.56) 21.13		26.0			БАТАЈНИЦА	30		
					РДВ А,Б-60			
.36 .45		14.6		10	Сурчин			
					км 004+640 см: 20			

49049	Саста- јање	км пруге	Брзина преко скретница		Службена места	V _{max}		Саста- јање
			П 2	С 3				
6	7	1			4	5	6	7
22.10 .43		3.5 2.1	20	20	Остружница	30		
.50		0.0 2.7	-		Распутница Б	50		
23.00		8.9 11.8	-	20	Распутница К	60		
.10 .57		11.8 14.1		35	РЕСНИК ГС	50		
					РДВ А,Б-62	30		
0.05		17.9			Пиносава укр			
.13 .26		21.3			Рипањ			
.35		24.8			Клење			
.42		29.6			Рипањ Тунел укр			
.53 01.09		34.7			Раља			
.24		41.5	50	20	Сопот Космајски			
.31		47.7		20	Влашко Поље	80		
.37		53.1		30	МЛАДЕНОВАЦ ГС			
.44		60.0		40	Ковачевац			
.53		67.5		40	Кусадак			
.58		74.0			Глибовац укр			
02.02		78.6	60	40	Паланка			
.08		85.6			Мала Плана			
					км 088+550 м: 20			
.13		90.4	20	20	Велика Плана	70		
.22		100.4	20	20	Марковац			
.27		106.3	30	-	Лапово Варош расп и стај			

49049	Саста- јање	км пруге	Брзина преко скретница		Службена места	V _{max}		Саста- јање
			П 2	С 3				
6	7	1			4	5	6	7
02.31 .45		109.6	30	10	ЛАПОВО ГС	70		
					РДВ А,Б-63			
03.08		120.3		20	Багрдан	30		
.38		135.3	30	20	Јагодина			
.46		146.0		-	Распутница Ћуприја	80		
.51		152.7 155.2	50	20	ПАРАЋИН ГС			
					км 161+200 см: 20	30		
04.26		171.6	20	10	Ћићевац			
.31 05.00		176.3	30	20	СТАЛАЋ ГС	80		
.13 .23		181.9	20	20	Стеванац укр	30		
.34 .56		186.5	30	20	Браљина			
06.04		192.3	30	20	Старо Труbareво укр	50		
.08		195.0	30	20	Ћунис			
.18		205.7	20	20	Корман			
.23		210.6	30	20	Адровац	80		
.27		214.3	30	20	Алексинач			
.36		224.8	20	20	Грејач			
.45		234.9	50	40	Трупале			
					км 236+934 пп: 20 км 239+880 м: 20	50		
07.00 (09.50)		241.0	20	20	ЦРВЕНИ КРСТ ГС			

49062	Саста- јање	км пруге	Брзина преко скретница		Службена места	V _{max}	49064	Саста- јање
6	7	1	П 2	С 3	4	5	6	7
(13.39) 14.45		241.0	20	20	ЦРВЕНИ КРСТ ГС	50	(21.23) 22.06	
					РДВ А,Б-63			
					км 240+239 м: 20 км 237+034 пл: 20			
15.00		234.9	50	40	Трупале	80	.22 .30	
.09		224.8	20	20	Грејач		.39	
.18		214.3	30	20	Алексинач		.48	
.22		210.6	30	20	Адровац		.52	
.27		205.7	20	20	Корман		.57	
.37		195.0	30	20	Ђунис		23.07	
.42 .55		192.3	30	20	Старо Трубарево укр		.11	
16.03 .18		186.5	30	20	Браљина		.18	
.30 .40		181.9	20	20	Стеванац укр	30	.28	
16.54		176.3	20		СТАЛАЋ ГС		23.41	

49063	Саста- јање	км пруге	Брзина преко скретница		Службена места	V _{max}	49069	Саста- јање
6	7	1	П 2	С 3	4	5	6	7
02.15		176.3		20	СТАЛАЋ ГС	30	19.32	
					РДВ А,Б-63			
.28 .40		181.9	20	20	Стеванац укр		.44	
.51		186.5	30	20	Браљина		.54	

49063	Саста- јање	км пруге	Брзина преко скретница		Службена места	V _{max}	49069	Саста- јање
6	7	1	П 2	С 3	4	5	6	7
02.58		192.3	30	20	Старо Трубарево укр	50	20.01	
03.02		195.0	30	20	Ђулис		.05	
.12		205.7	20	20	Корман	80	.15	
.17		210.6	30	20	Адровац		.20	
.21		214.3	30	20	Алексинач		.24	
.30		224.8	20	20	Грејач		.34 21.01	
.39		234.9	50	40	Трупале		.11	
					км 236+934 пп: 20 км 239+880 м: 20	50		
03.54 (05.46)		241.0	20	20	ЦРВЕНИ КРСТ ГС		21.26 (22.55)	

49066	Саста- јање	км пруге	Брзина преко скретница		Службена места	V _{max}		Саста- јање
6	7	1	П 2	С 3	4	5	6	7
(21.23) 22.06		241.0	20	20	ЦРВЕНИ КРСТ ГС	50		
					РДВ А,Б-63			
					км 240+239 м: 20 км 237+034 пп: 20			
.22 .30		234.9	50	40	Трупале			
.39		224.8	20	20	Грејач	80		
.48		214.3	30	20	Алексинач			
.52		210.6	30	20	Адровац			
.57		205.7	20	20	Корман			
23.07		195.0	30	20	Ђулис			

49066	Саста- јање	км пруге	Брзина преко скретница		Службена места	V _{max}		Саста- јање
6	7	1	П 2	С 3	4	5	6	7
23.11		192.3	30	20	Старо Трубарово укр	50		
.18		186.5	30	20	Браљина			
.28		181.9	20	20	Стеванац укр	30		
23.41		176.3		20	СТАЛАЋ ГС			

49067	Саста- јање	км пруге	Брзина преко скретница		Службена места	V _{max}		Саста- јање
6	7	1	П 2	С 3	4	5	6	7
0.19		2.2			ЛАПОВО РАНЖИРНА	10		
					РДВ А,Б-62			
.30		3.8 109.6		10	ЛАПОВО ГС	30		
					РДВ А,Б-63			
.53		120.3		20	Багрдан	80		
01.23		135.3	30	20	Јагодина			
.31		146.0		-	Распутница Ђуприја	30		
.36		152.7 155.2	50	20	ПАРАЋИН ГС			
					км 161+200 см: 20	80		
02.11		171.6	20	10	Ћићевац			
.15		176.3	30	20	СТАЛАЋ ГС	30		
.28 .40		181.9	20	20	Стеванац укр			
.51		186.5	30	20	Браљина	50		
.58		192.3	30	20	Старо Трубарово укр			
03.02		195.0	30	20	Ђунис			

49067	Саста- јање	км пруге	Брзина преко скретница		Службена места	V _{max}		Саста- јање
6	7	1	П 2	С 3	4	5	6	7
03.12		205.7	20	20	Корман	80		
.17		210.6	30	20	Адровац			
.21		214.3	30	20	Алексинач			
.30		224.8	20	20	Грејач			
.39		234.9	50	40	Трупале			
					км 236+934 пп: 20 км 239+880 м: 20	50		
03.54 (05.46)		241.0	20	20	ЦРВЕНИ КРСТ ГС			

51110	Саста- јање	км пруге	Брзина преко скретница		Службена места	V _{max}		Саста- јање
6	7	1	П 2	С 3	4	5	6	7
(17.50) 19.55		109.6	30	10	ЛАПОВО ГС	80		
					РДВ А,Б-62			
.59		106.3	30	-	Лапово Варош расп и стај			
20.04		100.4	20	20	Марковац			
.24		90.4 99.7	20	20	Велика Плана	30		
					РДВ А,Б-64	80		
.31								
.37		94.6		20	Велико Орашје			
.42		90.2		20	Крњево - Трновче			
.50								
21.01		82.8	50	20	Лозовик - Сараорци			
.08		76.2		-	Осипаоница			
.13		70.3	-	30	Одвојна скр. 28	50		
21.16		69.1	35	35	МАЛА КРСНА ГС			

51111	Саста- јање	км пруге	Брзина преко скретница		Службена места	V _{max}		Саста- јање
			П 2	С 3				
6	7	1			4	5	6	7
10.50		69.1	35	35	МАЛА КРСНА ГС	50		
					РДВ А,Б-64			
.53		70.3	-	30	Одвојна скр. 28			
.58		76.2		-	Осипаоница	80		
11.04		82.8	50	20	Лозовик - Сараорци			
					км 085+365 пл: 30			
.12								
.51		90.2		20	Крњево - Трновче			
.57								
12.26		94.6		20	Велико Орашје			
.34		99.7						
.49		90.4	20	20	Велика Плана	70		
					РДВ А,Б-62			
.59		100.4	20	20	Марковац			
13.04		106.3	30	-	Лапово Варош расп и стај			
13.08 (14.02)		109.6	30	10	ЛАПОВО ГС			

51189	Саста- јање	км пруге	Брзина преко скретница		Службена места	V _{max}		Саста- јање
			П 2	С 3				
6	7	1			4	5	6	7
19.35		2.2			ЛАПОВО РАНЖИРНА	10		
					РДВ А,Б-62			
.50		0.0 106.3	-	10	Лапово Варош расп и стај			
.55		100.4	20	20	Марковац	80		
20.16 21.54		90.4 99.7	20	20	Велика Плана	30		
					РДВ А,Б-64	80		
22.00		94.6	20		Велико Орашје			
.04		90.2	20		Крњево - Трновче			
.11		82.8	50	20	Лозовик - Сараорци			
.17		76.2	-		Осипаоница			
.22		70.3 2.3	-		Одвојна скр. 28			
		1.2			Обилазни колосек Мала Крсна			
.24		0.0 67.8	-		Одвојна скр. 1			
.31		60.6	30		Колари			
.35		55.2	30		Водањ			
.41		47.8	30		Умчари			
.46		41.3	30		Мали Пожаревац			
.50		36.9	30		Мала Иванча			
					км 032+658 m: 40			
.57		31.3	-		Липе укр			
23.03		24.9	20		Врчин	65		
.07		21.2	20		Зуце укр			
.12		16.3	20		Бели Поток			
					км 015+648 m: 40			

51189	Саста- јање	км пруге	Брзина преко скретница		Службена места	V _{max}		Саста- јање
			П 2	С 3				
6	7	1			4	5	6	7
23.19		11.0		35	Јајинци	65		
					РДВ А,Б-60	60		
.21		9.3	-	20	Распутница К1			
.23		9.3 8.9	20	-	Распутница К			
.33		2.7		-	Распутница Б			
.39 .42		0.6	30	30	БЕОГРАД РАНЖИРНА А	20		
23.48 (0.34)		0.8	10	10	БЕОГРАД РАНЖИРНА Б			

51190	Саста- јање	км пруге	Брзина преко скретница		Службена места	V _{max}		Саста- јање
			П 2	С 3				
6	7	1			4	5	6	7
(05.53) 08.30		14.1			РЕСНИК ГС	30		
					РДВ А,Б-62			
.39		17.9			Пиносава укр			
.47 09.36		21.3			Рипањ			
.44		24.8			Клење			
.54		29.6			Рипањ Тунел укр			
10.05		34.7			Раља			
.19		41.5	50	20	Сопот Космајски			
.26		47.7		20	Влашко Поље	80		
.32 .50		53.1		30	МЛАДЕНОВАЦ ГС			
.58		60.0		40	Ковачевац			

51190	Саста- јање	км пруге	Брзина преко скретница		Службена места	V _{max}		Саста- јање
			П 2	С 3				
6	7	1			4	5	6	7
11.08								
.18		67.5		40	Кусадак	80		
.26		74.0			Глибовац укр			
.31		78.6	60	40	Паланка			
.38		85.6			Мала Плана			
					км 088+550 м: 20			
.46		90.4	20	20	Велика Плана			
.55		100.4	20	20	Марковац	70		
12.00		106.3 0.0	-	10	Лапово Варош расп и стај			
12.15					ЛАПОВО РАНЖИРНА	10		
		2.2						

51191	Саста- јање	км пруге	Брзина преко скретница		Службена места	V _{max}		Саста- јање
			П 2	С 3				
6	7	1			4	5	6	7
01.07		87.8	20	20	ПОЖАРЕВАЦ	40		
					км 087+208 к: 30 км 082+400 м: 30			
.42		69.7						
02.05		69.1	35	35	МАЛА КРСНА ГС	50		
					РДВ А,Б-64			
.08		67.8	-	30	Одвојна скр. 1			
.15		60.6		30	Колари	80		
.19		55.2		30	Водањ			
.25		47.8		30	Умчари			
.30		41.3		30	Мали Пожаревац			

51191	Саста- јање	км пруге	Брзина преко скретница		Службена места	V _{max}		Саста- јање
			П 2	С 3				
6	7	1			4	5	6	7
02.34		36.9		30	Мала Иванча	80		
					км 032+658 т: 40	65		
.41		31.3		-	Липе укр			
.45		24.9		20	Врчин			
.51		21.2		20	Зуце укр			
.56		16.3		20	Бели Поток			
					км 015+648 т: 40			
03.03		11.0		35	Јајинци			
					РДВ А,Б-60	60		
.05		9.3	-	20	Распутница К1			
.07		9.3 8.9	20	-	Распутница К			
.17		2.7		-	Распутница Б			
.23 .40		0.6	30	30	БЕОГРАД РАНЖИРНА А			
03.46 (04.55)		0.8	10	10	БЕОГРАД РАНЖИРНА Б	20		

51193	Саста- јање	км пруге	Брзина преко скретница		Службена места	V _{max}		Саста- јање
			П 2	С 3				
6	7	1			4	5	6	7
06.03		69.1	35	35	МАЛА КРСНА ГС	50		
					РДВ А,Б-64			
.06		67.8	-	30	Одвојна скр. 1	80		
.13		60.6		30	Колари			
.17		55.2		30	Водањ			

51193	Саста- јање	км пруге	Брзина преко скретница		Службена места	V _{max}		Саста- јање
			П 2	С 3				
6	7	1			4	5	6	7
06.23		47.8		30	Умчари	80		
.28		41.3		30	Мали Пожаревац			
.32		36.9		30	Мала Иванча			
					км 032+658 m: 40	65		
.39		31.3		-	Липе укр			
.45		24.9		20	Врчин			
.49		21.2		20	Зуце укр			
.54		16.3		20	Бели Поток			
					км 015+648 m: 40			
07.01		11.0		35	Јајинци			
					РДВ А,Б-60	60		
.03		9.3	-	20	Распутница К1			
.05		9.3 8.9	20	-	Распутница К			
.15		2.7		-	Распутница Б			
.21 .40		0.6	30	30	БЕОГРАД РАНЖИРНА А			
07.46 (10.10)		0.8	10	10	БЕОГРАД РАНЖИРНА Б	20		

51195	Саста- јање	км пруге	Брзина преко скретница		Службена места	V _{max}		Саста- јање
			П 2	С 3				
6	7	1			4	5	6	7
17.36		69.1	35	35	МАЛА КРСНА ГС	50		
					РДВ А,Б-64			
.39		67.8	-	30	Одвојна скр. 1			

51195	Саста- јање	км пруге	Брзина преко скретница		Службена места	V _{max}		Саста- јање
			П 2	С 3				
6	7	1			4	5	6	7
17.46		60.6		30	Колари	80		
.50		55.2		30	Водањ			
.56		47.8		30	Умчари			
18.01		41.3		30	Мали Пожаревац			
.05		36.9		30	Мала Иванча			
					км 032+658 т: 40	65		
.12		31.3		-	Липе укр			
.18		24.9		20	Врчин			
.22		21.2		20	Зуце укр			
.27		16.3		20	Бели Поток			
					км 015+648 т: 40			
.35 19.09		11.0		35	Јајинци			
					РДВ А,Б-60	60		
.12		9.3	-	20	Распутница К1			
.14		9.3 8.9	20	-	Распутница К			
.24		2.7		-	Распутница Б			
.30 .35		0.6	30	30	БЕОГРАД РАНЖИРНА А			
19.41 (20.09)		0.8	10	10	БЕОГРАД РАНЖИРНА Б	20		

51196	Саста- јање	км пруге	Брзина преко скретница		Службена места	V _{max}	51198	Саста- јање
			П 2	С 3				
6	7	1			4	5	6	7
(21.45) 22.51		14.1			РЕСНИК ГС	30	(05.53) 08.30	
					РДВ А,Б-62			
.59		17.9			Пиносава укр		.39	
23.06		21.3			Рипањ		.47 09.36	
.13		24.8			Клење		.44	
.23		29.6			Рипањ Тунел укр		.54	
.35 .50		34.7			Раља		10.05	
0.05		41.5	50	20	Сопот Космајски		.19	
.12		47.7		20	Влашко Поље	80	.26	
.19 02.45		53.1		30	МЛАДЕНОВАЦ ГС		.33 .50	
.53		60.0		40	Ковачевац		.58	
03.02		67.5		40	Кусадак		11.08 .18	
.09		74.0			Глибовац укр		.26	
.14		78.6	60	40	Паланка		.31	
.21		85.6			Мала Плана		.38	
					км 088+550 м: 20			
03.30		90.4	20	20	ВЕЛИКА ПЛАНА		11.47	

51197	Саста- јање	км пруге	Брзина преко скретница		Службена места	V _{max}		Саста- јање
			П	С				
6	7	1	2	3	4	5	6	7
17.09		99.7	20	20	ВЕЛИКА ПЛАНА	80		
					РДВ А,Б-64			
.15		94.6		20	Велико Орашје			
.19		90.2		20	Крњево - Трновче			
.26		82.8	50	20	Лозовик - Сараорци			
.32		76.2		-	Осипаоница			
.37		70.3 2.3		-	Одвојна скр. 28			
		1.2			Обилазни колосек Мала Крсна			
.39		0.0 67.8		-	Одвојна скр. 1			
.46		60.6		30	Колари			
.50		55.2		30	Водањ			
.56		47.8		30	Умчари			
18.01		41.3		30	Мали Пожаревац			
.05		36.9		30	Мала Иванча			
					км 032+658 m: 40	65		
.12		31.3		-	Липе укр			
.18		24.9		20	Врчин			
.22		21.2		20	Зуце укр			
.27		16.3		20	Бели Поток			
					км 015+648 m: 40			
.35 19.09		11.0		35	Јајинци			
					РДВ А,Б-60	60		
.12		9.3	-	20	Распутница К1			
.14		9.3 8.9	20	-	Распутница К			

51197	Саста- јање	км пруге	Брзина преко скретница		Службена места	V _{max}		Саста- јање
6	7	1	П 2	С 3	4	5	6	7
19.24		2.7		-	Распутница Б	60		
.30 .35		0.6	30	30	БЕОГРАД РАНЖИРНА А			
19.41 (20.09)		0.8	10	10	БЕОГРАД РАНЖИРНА Б	20		

51200	Саста- јање	км пруге	Брзина преко скретница		Службена места	V _{max}	51202	Саста- јање
6	7	1	П 2	С 3	4	5	6	7
(14.37) 18.43		87.8	20	20	ПОЖАРЕВАЦ	40	18.43	
					км 087+208 к: 30 км 082+400 м: 30			
19.18 20.01		69.7 69.1	35	35	МАЛА КРСНА ГС	50	19.18 20.01	
					РДВ А,Б-64			
.04		67.8	-	30	Одвојна скр. 1	80	.04	
.11		60.6		30	Колари		.11	
.15		55.2		30	Водањ		.15	
.21		47.8		30	Умчари		.21	
.26		41.3		30	Мали Пожаревац		.26	
.30		36.9		30	Мала Иванча		.30	
					км 032+658 т: 40			
.37		31.3		-	Липе укр		.37	
.43		24.9		20	Врчин	65	.43	
.47		21.2		20	Зуце укр		.47	
.52		16.3		20	Бели Поток		.52	
					км 015+648 т: 40			

51200	Саста- јање	км пруге	Брзина преко скретница		Службена места	V _{max}	51202	Саста- јање
6	7	1	П 2	С 3	4	5	6	7
20.59		11.0		35	Јајинци	65	20.59	
					РДВ А,Б-60	60		
21.01		9.3	-	20	Распутница К1		21.01	
.03		9.3 8.9	20	-	Распутница К		.03	
.13		2.7 0.0	-		Распутница Б		.13	
.20 23.07		2.1 3.5	20	20	Остружница	50	.20 23.07	
					км 004+140 <i>ст: 20</i>	30		
.33		14.6		10	Сурчин		.33	
23.56 (0.42)		26.0			БАТАЈНИЦА		23.56 (0.42)	

51201	Саста- јање	км пруге	Брзина преко скретница		Службена места	V _{max}	51203	Саста- јање
6	7	1	П 2	С 3	4	5	6	7
(15.30) 15.43		26.0			БАТАЈНИЦА	30	(22.53) 23.03	
					РДВ А,Б-60			
16.06 .15		14.6		10	Сурчин		.26 .35	
					км 004+640 <i>ст: 20</i>			
.40 18.39		3.5 2.1	20	20	Остружница	50	0.00 01.06	
.46		0.0 2.7	-		Распутница Б		.13	
.56		8.9 9.3	20	-	Распутница К		.23	
.58		9.3	-	20	Распутница К1		.25	
19.00		11.0		35	Јајинци	65	.27	
					РДВ А,Б-64			
					км 014+164 <i>т: 40</i>			

51201	Саста- јање	км пруге	Брзина преко скретница		Службена места	V _{max}	51203	Саста- јање
6	7	1	П 2	С 3	4	5	6	7
19.07		16.3		20	Бели Поток	65	01.34	
.12		21.2		20	Зуце укр		.39	
.16		24.9		20	Врчин		.43	
.22		31.3		-	Липе укр		.48	
					км 031+723 м: 40			
.30		36.9		30	Мала Иванча		.56	
.34		41.3		30	Мали Пожаревац	80	02.01	
.41							.53	
.49		47.8		30	Умчари		.59	
.56		55.2		30	Водањ		03.04	
20.01							.09	
.12		60.6		30	Колари		.25	
.19		67.8		- 30	Одвојна скр. 1	50	.32	
.22		69.1					.35	
22.25		69.7	35	35	МАЛА КРСНА ГС		.48	
					км 082+000 м: 30			
					км 086+873 к: 30	40		
23.00 (23.25)		87.8	20	20	ПОЖАРЕВАЦ		04.23	

51204	Саста- јање	км пруге	Брзина преко скретница		Службена места	V _{max}	51220	Саста- јање
6	7	1	П 2	С 3	4	5	6	7
19.10		6.7	20	20	РАДИНАЦ	70	10.26	
.16		9.1		-	Одвојна скр. 64		.31	
.23		11.3					.38	
20.01		69.1	35	35	МАЛА КРСНА ГС	50	11.04	
					РДВ А,Б-64			

51204	Саста- јање	км пруге	Брзина преко скретница		Службена места	V _{max}	51220	Саста- јање
			П 2	С 3				
6	7	1			4	5	6	7
19.04		67.8	-	30	Одвојна скр. 1	50	11.07	
.11		60.6		30	Колари	80	.14	
.15		55.2		30	Водањ		.18	
.21		47.8		30	Умчари		.24	
.26		41.3		30	Мали Пожаревац		.29	
.30		36.9		30	Мала Иванча		.36 .40	
					км 032+658 m: 40			
.37		31.3		-	Липе укр	65	.48	
.43		24.9		20	Врчин		.52	
.47		21.2		20	Зуце укр		.58	
.52		16.3		20	Бели Поток		12.01	
					км 015+648 m: 40			
.59		11.0		35	Јајинци		.08	
					РДВ А,Б-60	60		
21.01		9.3	-	20	Распутница К1		.10	
.03		9.3 8.9	20	-	Распутница К		.12	
.13		2.7 0.0	-		Распутница Б		.22	
.20 23.07		2.1 3.5	20	20	Остружница	50	.29 13.02	
					км 004+140 ст: 20	30		
.33		14.6		10	Сурчин		.28	
23.56 (0.42)		26.0			БАТАЈНИЦА		13.51 (14.32)	

51205	Саста- јање	км пруге	Брзина преко скретница		Службена места	V _{max}	51221	Саста- јање
			П	С				
6	7	1	2	3	4	5	6	7
(22.53) 23.03		26.0			БАТАЈНИЦА	30	(13.42) 13.53	
					РДВ А,Б-60			
.26 .35		14.6		10	Сурчин		14.16 .25	
					км 004+640 <i>ст: 20</i>			
0.00 01.06		3.5 2.1	20	20	Остружница	50	.50 15.42	
.13		0.0 2.7	-		Распутница Б		.49	
.23		8.9 9.3	20	-	Распутница К	60	.59	
.25		9.3	-	20	Распутница К1		16.01	
.27		11.0		35	Јајинци		.03	
					РДВ А,Б-64	65		
					км 014+164 <i>т: 40</i>			
.34		16.3	20		Бели Поток		.10	
.39		21.2	20		Зуце укр		.15	
.43		24.9	20		Врчин		.21 17.09	
.48		31.3	-		Липе укр		.16	
					км 031+723 <i>т: 40</i>			
.56		36.9	30		Мала Иванча		.24	
02.01 .53		41.3	30		Мали Пожаревац	80	.28	
.59		47.8	30		Умчари		.34	
03.04		55.2	30		Водањ		.39	
.09 .25		60.6	30		Колари		.43 .47	
.32		67.8	-	30	Одвојна скр. 1		.54	

51205	Саста- јање	км пруге	Брзина преко скретница		Службена места	V _{max}	51221	Саста- јање
6	7	1	П 2	С 3	4	5	6	7
03.35 04.01		69.1 11.3	35	35	МАЛА КРСНА ГС	50	17.57 18.34	
.07		9.1		-	Одвојна скр. 64	70	.42	
04.13		6.7	20	20	РАДИНАЦ		18.48	

51208	Саста- јање	км пруге	Брзина преко скретница		Службена места	V _{max}	51210	Саста- јање
6	7	1	П 2	С 3	4	5	6	7
10.10		0.0	20	20	СМЕДЕРЕВО	50	10.10	
					км 000+139 к: 20			
.17		1.7	30	-	Распутница Језава		.17	
					км 001+750 ст: 30			
.26		6.7	20	20	Радицац	70	.26	
.31		9.1		-	Одвојна скр. 64		.31	
.38 11.04		11.3 69.1	35	35	МАЛА КРСНА ГС		.38 11.04	
					РДВ А,Б-64			
.07		67.8	-	30	Одвојна скр. 1	50	.07	
.14		60.6		30	Колари	80	.14	
.18		55.2		30	Водањ		.18	
.24		47.8		30	Умчари		.24	
.29		41.3		30	Мали Пожаревац		.29	
.36 .40		36.9		30	Мала Иванча		.36 .40	
					км 032+658 т: 40			
.48		31.3		-	Липе укр	65	.48	

51208	Саста- јање	км пруге	Брзина преко скретница		Службена места	V _{max}	51210	Саста- јање
6	7	1	П 2	С 3	4	5	6	7
11.52		24.9		20	Врчин	65	11.52	
.58		21.2		20	Зуце укр		.58	
12.01		16.3		20	Бели Поток		12.01	
					км 015+648 m: 40			
.08		11.0		35	Јајинци		.08	
					РДВ А,Б-60	60		
.10		9.3	-	20	Распутница К1		.10	
.12		9.3 8.9	20	-	Распутница К		.12	
.22		2.7 0.0	-		Распутница Б		.22	
.29 13.02		2.1 3.5	20	20	Остружница	50	.29 13.02	
					км 004+140 cm: 20	30		
.28		14.6		10	Сурчин		.28	
13.51 (14.32)		26.0			БАТАЈНИЦА		13.51 (14.32)	

51209	Саста- јање	км пруге	Брзина преко скретница		Службена места	V _{max}	51211	Саста- јање
6	7	1	П 2	С 3	4	5	6	7
(13.42) 13.53		26.0			БАТАЈНИЦА	30	(13.42) 13.53	
					РДВ А,Б-60			
14.16 .25		14.6		10	Сурчин		14.16 .25	
					км 004+640 cm: 20			
.50 15.42		3.5 2.1	20	20	Остружница	50	.50 15.42	
.49		0.0 2.7	-		Распутница Б		.49	
.59		8.9 9.3	20	-	Распутница К	60	.59	

51209	Саста- јање	км пруге	Брзина преко скретница		Службена места	V _{max}	51211	Саста- јање
6	7	1	П 2	С 3	4	5	6	7
16.01		9.3	-	20	Распутница К1	60	16.01	
.03		11.0		35	Јајинци		.03	
					РДВ А,Б-64	65		
					км 014+164 m: 40			
.10		16.3		20	Бели Поток		.10	
.15		21.2		20	Зуце укр		.15	
.21 17.09		24.9		20	Врчин		.21 17.09	
.16		31.3		-	Липе укр		.16	
					км 031+723 m: 40			
.24		36.9		30	Мала Иванча		.24	
.28		41.3		30	Мали Пожаревац	80	.28	
.34		47.8		30	Умчари		.34	
.39		55.2		30	Водањ		.39	
.43 .47		60.6		30	Колари		.43 .47	
.54		67.8		-	Одвојна скр. 1		.54	
.57 18.34		69.1 11.3	35	35	МАЛА КРСНА ГС	50	.57 18.34	
.42		9.1		-	Одвојна скр. 64	70	.42	
.47		6.7	20	20	Радинац		.47	
					км 002+300 m: 30	50		
.55		1.7	30	-	Распутница Језава		.55	
					км 000+507 k: 20			
19.02		0.0	20	20	СМЕДЕРЕВО		19.02	

51213	Саста- јање	км пруге	Брзина преко скретница		Службена места	V _{max}	51215	Саста- јање
			П	С				
6	7	1	2	3	4	5	6	7
(23.45) 23.58		26.0			БАТАЈНИЦА	30	(07.18) 07.23	
					РДВ А,Б-60			
0.21 .30		14.6		10	Сурчин		.46 .56	
					км 004+640 ст: 20			
.55 01.20		3.5 2.1	20	20	Остружница	50	08.21 .35	
.27		0.0 2.7	-		Распутница Б		.42	
.37		8.9 11.8	-	20	Распутница К	60	.52	
.47 09.51		11.8 14.1		35	РЕСНИК ГС	50	09.02 .51	
					РДВ А,Б-62	30		
10.00		17.9			Пиносава укр		10.00	
.07		21.3			Рипањ		.07	
.14		24.8			Клење		.14	
.24		29.6			Рипањ Тунел укр		.24	
.36 .51		34.7			Раља		.36 .51	
11.06		41.5	50	20	Сопот Космајски		11.06	
.13		47.7		20	Влашко Поље	80	.13	
.20 12.10		53.1		30	МЛАДЕНОВАЦ ГС		.20 12.10	
.18		60.0		40	Ковачевац		.18	
.27		67.5		40	Кусадак		.27	
.34		74.0			Глибовац укр		.34	
.40 .42		78.6	60	40	Паланка		.40 .42	

51213	Саста- јање	км пруге	Брзина преко скретница		Службена места	V _{max}	51215	Саста- јање
			П	С				
6	7	1	2	3	4	5	6	7
12.50		85.6			Мала Плана	80	12.50	
					км 088+550 м: 20			
.58		90.4	20	20	Велика Плана		.58	
13.07		100.4	20	20	Марковац	70	13.07	
.12		106.3	30	-	Лапово Варош расп и стај		.12	
.16 .51		109.6	30	10	ЛАПОВО ГС		.16 .51	
					РДВ А,Б-63	30		
14.14		120.3		20	Багрдан		14.14	
.44		135.3	30	20	Јагодина		.44	
.52		146.0		-	Распутница Ћуприја	80	.52	
.57		152.7 155.2	50	20	ПАРАЋИН ГС		.57	
					км 161+200 см: 20			
15.32		171.6	20	10	Ћићевац	30	15.32	
15.37		176.3	30	20	СТАЛАЋ ГС	80	15.37	

51217	Саста- јање	км пруге	Брзина преко скретница		Службена места	V _{max}	51407	Саста- јање
			П	С				
6	7	1	2	3	4	5	6	7
(07.18) 07.23		26.0			БАТАЈНИЦА	30	(02.57) 05.31	
					РДВ А,Б-60			
.46 .56		14.6	10		Сурчин		.54 06.04	
					км 004+640 см: 20	50		
08.21 .35		3.5 2.1	20	20	Остружница		.29 .36	
.42		0.0 2.7	-		Распутница Б		.43	

51217	Саста- јање	км пруге	Брзина преко скретница		Службена места	V _{max}	51407	Саста- јање
			П	С				
6	7	1	2	3	4	5	6	7
08.52		8.9 11.8	-	20	Распутница К	60	06.53	
09.02 .51		11.8 14.1		35	РЕСНИК ГС	50	07.03 08.30	
					РДВ А,Б-62	30		
10.00		17.9			Пиносава укр		.39	
.07		21.3			Рипањ		.47 09.36	
.14		24.8			Клење		.44	
.24		29.6			Рипањ Тунел укр		.54	
.36 .51		34.7			Раља		10.05	
11.06		41.5	50	20	Сопот Космајски		.19	
.13		47.7		20	Влашко Поље	80	.26	
.20 12.10		53.1		30	МЛАДЕНОВАЦ ГС		.33 .50	
.18		60.0		40	Ковачевац		.58	
.27		67.5		40	Кусадак		11.08 .18	
.34		74.0			Глибовац укр		.26	
.40 .42		78.6	60	40	Паланка		.31	
.50		85.6			Мала Плана		.38	
					км 088+550 м: 20			
.58		90.4	20	20	Велика Плана	70	.46	
13.07		100.4	20	20	Марковац		.55	
.12		106.3	30	-	Лапово Варош расп и стај		12.00	
.16 .51		109.6	30	10	ЛАПОВО ГС		.05 .12	
					РДВ А,Б-63	30		

51217	Саста- јање	км пруге	Брзина преко скретница		Службена места	V _{max}	51407	Саста- јање
			П	С				
6	7	1	2	3	4	5	6	7
14.14		120.3		20	Багрдан	30	12.35	
.44		135.3	30	20	Јагодина		13.05	
.52		146.0		-	Распутница Ћуприја	80	.13	
.57		152.7 155.2	50	20	ПАРАЋИН ГС		.18	
					км 161+200 <i>ст: 20</i>	30		
15.32		171.6	20	10	Ћићевац		.53	
15.37		176.3	30	20	СТАЛАЋ ГС	80	13.58	

51218*	Саста- јање	км пруге	Брзина преко скретница		Службена места	V _{max}		Саста- јање
			П	С				
6	7	1	2	3	4	5	6	7
10.26		6.7	20	20	РАДИНАЦ	60		
.31		9.1		-	Одвојна скр. 64			
.38 11.04		11.3 69.1	35	35	МАЛА КРСНА ГС			
					РДВ А,Б-64	50		
.07		67.8	-	30	Одвојна скр. 1			
.14		60.6		30	Колари	80		
.18		55.2		30	Водањ			
.24		47.8		30	Умчари			
.29		41.3		30	Мали Пожаревац			
.36 .40		36.9		30	Мала Иванча			
					км 032+658 <i>т: 40</i>	65		
.48		31.3		-	Липе укр			

*потисак лок. 441 од Радинца до Мале Крсне

51218*	Саста- јање	км пруге	Брзина преко скретница		Службена места	V _{max}		Саста- јање
			П 2	С 3				
6	7	1			4	5	6	7
11.52		24.9		20	Врчин	65		
.58		21.2		20	Зуце укр			
12.01		16.3		20	Бели Поток			
					км 015+648 м: 40			
.08		11.0		35	Јајинци			
					РДВ А,Б-60	60		
.10		9.3	-	20	Распутница К1			
.12		9.3 8.9	20	-	Распутница К			
.22		2.7 0.0	-		Распутница Б			
.29 13.02		2.1 3.5	20	20	Остружница	50		
					км 004+140 ст: 20	30		
.28		14.6		10	Сурчин			
13.51 (14.32)		26.0			БАТАЈНИЦА			

51219*	Саста- јање	км пруге	Брзина преко скретница		Службена места	V _{max}		Саста- јање
			П 2	С 3				
6	7	1			4	5	6	7
(13.42) 13.53		26.0			БАТАЈНИЦА	30		
					РДВ А,Б-60			
14.16 .25		14.6		10	Сурчин			
					км 004+640 ст: 20			
.50 15.42		3.5 2.1	20	20	Остружница			
.49		0.0 2.7	-		Распутница Б	50		
.59		8.9 9.3	20	-	Распутница К	60		

*потисак лок. 461 од Остружнице до Мале Крсне

51219*	Саста- јање	км пруге	Брзина преко скретница		Службена места	V _{max}		Саста- јање
			П 2	С 3				
6	7	1			4	5	6	7
16.01		9.3	-	20	Распутница К1	60		
.03		11.0		35	Јајинци			
					РДВ А,Б-64			
					км 014+164 m: 40			
.10		16.3		20	Бели Поток			
.15		21.2		20	Зуце укр			
.21 17.09		24.9		20	Врчин			
.16		31.3		-	Липе укр			
					км 031+723 m: 40			
.24		36.9		30	Мала Иванча			
.28		41.3		30	Мали Пожаревац			
.34		47.8		30	Умчари			
.39		55.2		30	Водањ			
.43 .47		60.6		30	Колари			
.54		67.8		-	Одвојна скр. 1			
.57 18.34		69.1 11.3	35	35	МАЛА КРСНА ГС	50		
.42		9.1		-	Одвојна скр. 64	70		
18.48		6.7	20	20	РАДИНАЦ			

*потисак лок. 461 од Остружнице до Мале Крсне

51223	Саста- јање	км пруге	Брзина преко скретница		Службена места	V _{max}	51415	Саста- јање
6	7	1	П 2	С 3	4	5	6	7
(13.42) 13.53		26.0			БАТАЈНИЦА	30	(12.44) 12.58	
					РДВ А,Б-60			
14.16 .25		14.6		10	Сурчин		13.21 .30	
					км 004+640 <i>ст: 20</i>			
.50 15.42		3.5 2.1	20	20	Остружница	50	.55 14.23	
.49		0.0 2.7	-		Распутница Б		.30	
.59		8.9 9.3	20	-	Распутница К	60	.40	
16.01		9.3	-	20	Распутница К1		.42	
.03		11.0		35	Јајинци		.44	
					РДВ А,Б-64	65		
					км 014+164 <i>т: 40</i>			
.10		16.3		20	Бели Поток		.51	
.15		21.2		20	Зуце укр		.57 15.03	
.21 17.09		24.9		20	Врчин		.08	
.16		31.3		-	Липе укр		.14	
					км 031+723 <i>т: 40</i>			
.24		36.9		30	Мала Иванча	80	.23 .31	
.28		41.3		30	Мали Пожаревац		.36	
.34		47.8		30	Умчари		.41	
.39		55.2		30	Водањ		.47	
.43 .47		60.6		30	Колари		.51	
.54		67.8	-	30	Одвојна скр. 1		.58	
.57 18.34		69.1 11.3	35	35	МАЛА КРСНА ГС	50	16.01 17.04	
.42		9.1		-	Одвојна скр. 64	70	.12	
18.48		6.7	20	20	РАДИНАЦ		17.18	

51224	Саста- јање	км пруге	Брзина преко скретница		Службена места	V _{max}	51226	Саста- јање
			П 2	С 3				
6	7	1			4	5	6	7
11.04		69.1	35	35	МАЛА КРСНА ГС	50	11.04	
					РДВ А,Б-64			
.07		67.8	-	30	Одвојна скр. 1		.07	
.14		60.6		30	Колари	80	.14	
.18		55.2		30	Водањ		.18	
.24		47.8		30	Умчари		.24	
.29		41.3		30	Мали Пожаревац		.29	
.36 .40		36.9		30	Мала Иванча		.36 .40	
					км 032+658 т: 40			
.48		31.3		-	Липе укр		.48	
.52		24.9		20	Врчин	65	.52	
.58		21.2		20	Зуце укр		.58	
12.01		16.3		20	Бели Поток		12.01	
					км 015+648 т: 40			
.08		11.0		35	Јајинци		.08	
					РДВ А,Б-60			
.10		9.3		20	Распутница К1	60	.10	
.12		9.3 8.9	20	-	Распутница К		.12	

51224	Саста- јање	км пруге	Брзина преко скретница		Службена места	V _{max}	51226	Саста- јање
6	7	1	П 2	С 3	4	5	6	7
12.22		2.7 0.0	-		Распутница Б	60	12.22	
.29 13.02		2.1 3.5	20	20	Остружница	50	.29 13.02	
					км 004+140 <i>ст: 20</i>			
.28		14.6		10	Сурчин	30	.28	
13.51 (14.32)		26.0			БАТАЈНИЦА		13.51 (14.32)	

51225	Саста- јање	км пруге	Брзина преко скретница		Службена места	V _{max}	51227	Саста- јање
6	7	1	П 2	С 3	4	5	6	7
(13.42) 13.53		26.0			БАТАЈНИЦА		(13.42) 13.53	
					РДВ А,Б-60			
14.16 .25		14.6		10	Сурчин	30	14.16 .25	
					км 004+640 <i>ст: 20</i>			
.50 15.42		3.5 2.1	20	20	Остружница		.50 15.42	
.49		0.0 2.7	-		Распутница Б	50	.49	
.59		8.9 9.3	20	-	Распутница К		.59	
16.01		9.3	-	20	Распутница К1	60	16.01	
.03		11.0		35	Јајинци		.03	
					РДВ А,Б-64			
					км 014+164 <i>т: 40</i>			
.10		16.3		20	Бели Поток		.10	
.15		21.2		20	Зуце укр	65	.15	
.21 17.09		24.9		20	Врчин		.21 17.09	
.16		31.3		-	Липе укр		.16	

51225	Саста- јање	км пруге	Брзина преко скретница		Службена места	V _{max}	51227	Саста- јање
6	7	1	П 2	С 3	4	5	6	7
					км 031+723 m: 40	65		
17.24		36.9		30	Мала Иванча		17.24	
.28		41.3		30	Мали Пожаревац	80	.28	
.34		47.8		30	Умчари		.34	
.39		55.2		30	Водањ		.39	
.43 .47		60.6		30	Колари		.43 .47	
.54		67.8	-	30	Одвојна скр. 1		.54	
17.57		69.1	35	35	МАЛА КРСНА ГС	50	17.57	

51228	Саста- јање	км пруге	Брзина преко скретница		Службена места	V _{max}	51230	Саста- јање
6	7	1	П 2	С 3	4	5	6	7
11.04		69.1	35	35	МАЛА КРСНА ГС	50	19.28	
					РДВ А,Б-64			
.07		67.8	-	30	Одвојна скр. 1	80	.31	
.14		60.6		30	Колари		.38	
.18		55.2		30	Водањ		.42	
.24		47.8		30	Умчари		.48	
.29		41.3		30	Мали Пожаревац		.53	
.36 .40		36.9		30	Мала Иванча		.57	
					км 032+658 m: 40	65		
.48		31.3	-		Липе укр		20.04	

51228	Саста- јање	км пруге	Брзина преко скретница		Службена места	V _{max}	51230	Саста- јање
6	7	1	П 2	С 3	4	5	6	7
11.52		24.9		20	Врчин	65	20.10	
.58		21.2		20	Зуце укр		.14	
12.01		16.3		20	Бели Поток		.19	
					км 015+648 m: 40			
.08		11.0		35	Јајинци		.26	
					РДВ А,Б-60	60		
.10		9.3	-	20	Распутница К1		.28	
.12		9.3 8.9	20	-	Распутница К		.30	
.22		2.7 0.0	-		Распутница Б		.40	
.29 13.02		2.1 3.5	20	20	Остружница	50	.47 21.17	
					км 004+140 cm: 20	30		
.28		14.6		10	Сурчин		.43	
13.51 (14.32)		26.0			БАТАЈНИЦА		22.06 (22.42)	

51229	Саста- јање	км пруге	Брзина преко скретница		Службена места	V _{max}	51231	Саста- јање
6	7	1	П 2	С 3	4	5	6	7
(15.30) 15.43		26.0			БАТАЈНИЦА	30	(15.30) 15.43	
					РДВ А,Б-60			
16.06 .15		14.6		10	Сурчин		16.06 .15	
					км 004+640 cm: 20			
.40 18.39		3.5 2.1	20	20	Остружница	50	.40 18.39	
.46		0.0 2.7	-		Распутница Б		.46	
.56		8.9 9.3	20	-	Распутница К	60	.56	

51229	Саста- јање	км пруге	Брзина преко скретница		Службена места	V _{max}	51231	Саста- јање
6	7	1	П 2	С 3	4	5	6	7
18.58		9.3	-	20	Распутница К1	60	18.58	
19.00		11.0		35	Јајинци		19.00	
					РДВ А,Б-64	65		
					км 014+164 m: 40			
.07		16.3		20	Бели Поток		.07	
.12		21.2		20	Зуце укр		.12	
.16		24.9		20	Врчин		.16	
.22		31.3		-	Липе укр		.22	
					км 031+723 m: 40			
.30		36.9		30	Мала Иванча	80	.30	
.34		41.3		30	Мали Пожаревац		.34	
.41				30	Умчари		.41	
.49		47.8		30			.49	
.56		55.2		30	Водањ		.56	
20.01				30	Колари		20.01	
.12		60.6		30			.12	
.19		67.8		-	Одвојна скр. 1	50	.19	
20.22		69.1	35	35	МАЛА КРСНА ГС		20.22	

51232	Саста- јање	км пруге	Брзина преко скретница		Службена места	V _{max}	51234	Саста- јање
6	7	1	П 2	С 3	4	5	6	7
19.28		69.1	35	35	МАЛА КРСНА ГС	50	19.28	
					РДВ А,Б-64			
.31		67.8	-	30	Одвојна скр. 1		.31	

51232	Саста- јање	км пруге	Брзина преко скретница		Службена места	V _{max}	51234	Саста- јање
			П 2	С 3				
6	7	1			4	5	6	7
19.38		60.6		30	Колари	80	19.38	
.42		55.2		30	Водањ		.42	
.48		47.8		30	Умчари		.48	
.53		41.3		30	Мали Пожаревац		.53	
.57		36.9		30	Мала Иванча		.57	
					км 032+658 m: 40	65		
20.04		31.3		-	Липе укр		20.04	
.10		24.9		20	Врчин		.10	
.14		21.2		20	Зуце укр		.14	
.19		16.3		20	Бели Поток		.19	
					км 015+648 m: 40			
.26		11.0		35	Јајинци		.26	
					РДВ А,Б-60	60		
.28		9.3	-	20	Распутница К1		.28	
.30		9.3 8.9	20	-	Распутница К		.30	
.40		2.7 0.0	-		Распутница Б		.40	
.47 21.17		2.1 3.5	20	20	Остружница	50	.47 21.17	
					км 004+140 m: 20	30		
.43		14.6		10	Сурчин		.43	
22.06 (22.42)		26.0			БАТАЈНИЦА		22.06 (22.42)	

51239	Саста- јање	км пруге	Брзина преко скретница		Службена места	V _{max}	51241	Саста- јање
			П	С				
6	7	1	2	3	4	5	6	7
(05.40) 06.27		26.0			БАТАЈНИЦА	30	(05.40) 06.27	
					РДВ А,Б-60			
.51 07.00		14.6		10	Сурчин		.51 07.00	
					км 004+640 ст: 20			
.25 .27		3.5 2.1	20	20	Остружница	50	.25 .27	
		0.0 2.7	-		Распутница Б			
.34		8.9 11.8	-	20	Распутница К		.34	
.44		11.8 14.1		35	РЕСНИК ГС		.44	
.54 08.30					РДВ А,Б-62	30	.54 08.30	
					Пиносава укр			
.39		17.9			Рипањ		.39	
.47 09.36		21.3			Клење		.47 09.36	
.44		24.8			Рипањ Тунел укр		.44	
.54		29.6			Раља		.54	
10.05		34.7			Сопот Космајски		10.05	
.19		41.5	50	20	Влашко Поље		.19	
.26		47.7		20	МЛАДЕНОВАЦ ГС	80	.26	
.33 .50		53.1		30	Ковачевац		.33 .50	
.58		60.0		40	Кусадак		.58	
11.08 .18		67.5		40	Глибовац укр		11.08 .18	
.26		74.0			Паланка		.26	
.31		78.6	60	40			.31	

51239	Саста- јање	км пруге	Брзина преко скретница		Службена места	V _{max}	51241	Саста- јање
6	7	1	П 2	С 3	4	5	6	7
11.38		85.6			Мала Плана	80	11.38	
					км 088+550 м: 20			
11.47		90.4	20	20	ВЕЛИКА ПЛАНА		11.47	

51242	Саста- јање	км пруге	Брзина преко скретница		Службена места	V _{max}	51244	Саста- јање
6	7	1	П 2	С 3	4	5	6	7
22.08		99.7	20	20	ВЕЛИКА ПЛАНА	80	22.08	
					РДВ А,Б-64			
.15		94.6		20	Велико Орашје		.15	
.19		90.2		20	Крњево - Трновче		.19	
.26		82.8	50	20	Лозовик - Сараорци		.26	
.32		76.2		-	Осипаоница		.32	
.37		70.3	-	30	Одвојна скр. 28		.37	
.40 .46		69.1	35	35	МАЛА КРСНА ГС	50	.40 .46	
.49		67.8	-	30	Одвојна скр. 1		.49	
.55		60.6		30	Колари	80	.55	
.59		55.2		30	Водањ		.59	
23.05		47.8		30	Умчари		23.05	
.10		41.3		30	Мали Пожаревац		.10	
.14		36.9		30	Мала Иванча		.14	
					км 032+658 м: 40	65		
.21		31.3		-	Липе укр		.21	

51242	Саста- јање	км пруге	Брзина преко скретница		Службена места	V _{max}	51244	Саста- јање
6	7	1	П 2	С 3	4	5	6	7
23.27		24.9		20	Врчин	65	23.27	
.31		21.2		20	Зуце укр		.31	
.36		16.3		20	Бели Поток		.36	
					км 015+648 m: 40			
.43		11.0		35	Јајинци		.43	
					РДВ А,Б-60	60		
.45		9.3	-	20	Распутница К1		.45	
.47		9.3 8.9	20	-	Распутница К		.47	
.57		2.7 0.0	-		Распутница Б		.57	
0.05 .57		2.1 3.5	20	20	Остружница	50	0.05 .57	
					км 004+140 cm: 20	30		
01.23		14.6		10	Сурчин		01.23	
01.46 (01.57)		26.0			БАТАЈНИЦА		01.46 (01.57)	

51243	Саста- јање	км пруге	Брзина преко скретница		Службена места	V _{max}	51245	Саста- јање
6	7	1	П 2	С 3	4	5	6	7
(05.40) 06.27		26.0			БАТАЈНИЦА	30	(09.17) 10.11	
					РДВ А,Б-60			
.51 07.00		14.6		10	Сурчин		.34 .44	
					км 004+640 cm: 20			
.25 .27		3.5 2.1	20	20	Остружница	50	11.09 .12	
.34		0.0 2.7	-		Распутница Б		.19	
.44		8.9 11.8	-	20	Распутница К	60	.29	

51243	Саста- јање	км пруге	Брзина преко скретница		Службена места	V _{max}	51245	Саста- јање
			П 2	С 3				
6	7	1			4	5	6	7
07.54 08.30		11.8 14.1		35	РЕСНИК ГС	50	11.39 12.58	
					РДВ А,Б-62	30		
.39		17.9			Пиносава укр		13.07	
.47 09.36		21.3			Рипањ		.14	
.44		24.8			Клење		.21	
.54		29.6			Рипањ Тунел укр		.31	
10.05		34.7			Раља		.43 14.00	
.19		41.5	50	20	Сопот Космајски		.15	
.26		47.7		20	Влашко Поље	80	.22	
.33 .50		53.1		30	МЛАДЕНОВАЦ ГС		.28	
.58		60.0		40	Ковачевац		.35	
11.08 .18		67.5		40	Кусадак		.44	
.26		74.0			Глибовац укр		.51	
.31		78.6	60	40	Паланка		.56	
.38		85.6			Мала Плана		15.03	
					км 088+550 м: 20			
11.47		90.4	20	20	ВЕЛИКА ПЛАНА		15.13	

51300	Саста- јање	км пруге	Брзина преко скретница		Службена места	V _{max}	51302	Саста- јање
			П 2	С 3				
6	7	1			4	5	6	7
10.10		238.0	20	20	НИШ РАНЖИРНА	30	10.10	
					РДВ А,Б-63			
					км 237+581 пл: 20			
.20		234.9	50	40	Трупале	80	.20	
.29		224.8	20	20	Грејач		.29	
.38		214.3	30	20	Алексинач		.38	
.42		210.6	30	20	Адровац		.42	
.47		205.7	20	20	Корман		.47	
.57		195.0	30	20	Ђунис		.57	
11.01		192.3	30	20	Старо Труبارهво укр	50	11.01	
.08		186.5	30	20	Браљина		.08	
.19		181.9	20	20	Стеванац укр	30	.19	
.30							.30	
.42		176.3		20	СТАЛАЋ ГС		.42	
.52		171.6	20	10	Ћићевац		.52	
12.12		155.2 152.7	30	20	ПАРАЋИН ГС	50	12.12	
.18		146.0		-	Распутница Ђуприја	80	.18	
.26		135.3	30	20	Јагодина		.26	
					км 134+692 ст: 30	70		
					км 128+100 ст: 50			
					км 120+900 ст: 30			
.43		120.3	30	20	Багрдан		.43	
.57						50	.57	
14.05		109.6	30	10	ЛАПОВО ГС		14.05	
					РДВ А,Б-62	80		
.09		106.3	30	-	Лапово Варош расп и стај		.09	
.14		100.4	20	20	Марковац		.14	

51300	Саста- јање	км пруге	Брзина преко скретница		Службена места	V _{max}	51302	Саста- јање
			П 2	С 3				
6	7	1			4	5	6	7
14.34		90.4 99.7	20	20	Велика Плана	30	14.34	
					РДВ А,Б-64	80		
.40		94.6	20		Велико Орашје		.40	
.44		90.2	20		Крњево - Трновче		.44	
.51		82.8	50	20	Лозовик - Сараорци		.51	
.57		76.2	-		Осипаоница		.57	
15.02		70.3 2.3	-		Одвојна скр. 28		15.02	
		1.2			Обилазни колосек Мала Крсна			
.04		0.0 67.8	-		Одвојна скр. 1		.04	
.11		60.6	30		Колари		.11	
.15		55.2	30		Водањ		.15	
.21		47.8	30		Умчари		.21	
.26		41.3	30		Мали Пожаревац		.26	
.30		36.9	30		Мала Иванча		.30	
					км 032+658 т: 40	65		
.37		31.3	-		Липе укр		.37	
.43		24.9	20		Врчин		.43	
.47		21.2	20		Зуце укр		.47	
.52		16.3	20		Бели Поток		.52	
					км 015+648 т: 40			
16.00 .10		11.0	35		Јајинци		16.00 .10	
					РДВ А,Б-60	60		
.13		9.3	-	20	Распутница К1		.13	

51300	Саста- јање	км пруге	Брзина преко скретница		Службена места	V _{max}	51302	Саста- јање
6	7	1	П 2	С 3	4	5	6	7
16.15		9.3 8.9	20	-	Распутница К	60	16.15	
.25		2.7 0.0	-		Распутница Б		.25	
.32 17.37		2.1 3.5	20	20	Остружница	50	.32 17.37	
					км 004+140 <i>ст: 20</i>	30		
18.03		14.6		10	Сурчин		18.03	
18.26 (19.28)		26.0			БАТАЈНИЦА		18.26 (19.28)	

51301	Саста- јање	км пруге	Брзина преко скретница		Службена места	V _{max}	51307	Саста- јање
6	7	1	П 2	С 3	4	5	6	7
(03.11) 03.39		26.0			БАТАЈНИЦА	30	(03.11) 03.39	
					РДВ А,Б-60			
04.02 .12		14.6	10		Сурчин		04.02 .12	
					км 004+640 <i>ст: 20</i>			
.37 .53		3.5 2.1	20	20	Остружница		.37 .53	
05.00		0.0 2.7	-		Распутница Б	50	05.00	
.10		8.9 11.8	-	20	Распутница К	60	.10	
.20 09.51		11.8 14.1	35		РЕСНИК ГС	50	.20 09.51	
					РДВ А,Б-62	30		
10.00		17.9			Пиносава укр		10.00	
.07		21.3			Рипањ		.07	
.14		24.8			Клење		.14	
.24		29.6			Рипањ Тунел укр		.24	

51301	Саста- јање	км пруге	Брзина преко скретница		Службена места	V _{max}	51307	Саста- јање
			П 2	С 3				
6	7	1			4	5	6	7
10.36 .51		34.7			Раља	30	10.36 .51	
11.06		41.5	50	20	Сопот Космајски		11.06	
.13		47.7		20	Влашко Поље	80	.13	
.20 12.10		53.1		30	МЛАДЕНОВАЦ ГС		.20 12.10	
.18		60.0		40	Ковачевац		.18	
.27		67.5		40	Кусадак		.27	
.34		74.0			Глибовац укр		.34	
.40 .42		78.6		40	Паланка		.40 .42	
.50		85.6			Мала Плана		.50	
					км 088+550 м: 20			
.58		90.4	20	20	Велика Плана		.58	
13.07		100.4	20	20	Марковац	70	13.07	
.12		106.3	30	-	Лапово Варош расп и стај		.12	
.16 .25		109.6	30	10	ЛАПОВО ГС		.16 .25	
					РДВ А,Б-63	30		
.48		120.3		20	Багрдан		.48	
14.18		135.3	30	20	Јагодина		14.18	
.26		146.0		-	Распутница Ћуприја	80	.26	
.31		152.7 155.2	50	20	ПАРАЋИН ГС		.31	
					км 161+200 см: 20	30		
15.06		171.6	20	10	Ћићевац		15.06	
.11 .43		176.3	30	20	СТАЛАЋ ГС	80	.11 .43	

51301	Саста- јање	км пруге	Брзина преко скретница		Службена места	V _{max}	51307	Саста- јање
			П 2	С 3				
6	7	1			4	5	6	7
15.56 16.01		181.9	20	20	Стеванац укр	30	15.56 16.01	
.13		186.5	30	20	Брађина		.13	
.20		192.3	30	20	Старо Трубарово укр	50	.20	
.24		195.0	30	20	Ђулис		.24	
.34		205.7	20	20	Корман	80	.34	
.39		210.6	30	20	Адровац		.39	
.43		214.3	30	20	Алексинач		.43	
.55		224.8	20	20	Грејач		.55	
17.01		234.9	50	40	Трупале		17.01	
					км 236+968 пл: 20	30		
17.11		238.0	20	20	НИШ РАНЖИРНА		17.11	

51303	Саста- јање	км пруге	Брзина преко скретница		Службена места	V _{max}	51305	Саста- јање
			П 2	С 3				
6	7	1			4	5	6	7
(03.11) 03.39		26.0			БАТАЈНИЦА	30	(03.11) 03.39	
					РДВ А,Б-60			
04.02 .12		14.6	10		Сурчин		04.02 .12	
					км 004+640 ст: 20			
.37 .53		3.5 2.1	20	20	Остружница	50	.37 .53	
05.00		0.0 2.7	-		Распутница Б		05.00	
.10		8.9 11.8	-	20	Распутница К	60	.10	
.20 09.51		11.8 14.1	35		РЕСНИК ГС	50	.20 09.51	

51303	Саста- јање	км пруге	Брзина преко скретница		Службена места	V _{max}	51305	Саста- јање
			П	С				
6	7	1	2	3	4	5	6	7
					РДВ А,Б-62	30		
10.00		17.9			Пиносава укр		10.00	
.07		21.3			Рипањ		.07	
.14		24.8			Клење		.14	
.24		29.6			Рипањ Тунел укр		.24	
.36 .51		34.7			Раља		.36 .51	
11.06		41.5	50	20	Сопот Космајски		11.06	
.13		47.7		20	Влашко Поље	80	.13	
.20 12.10		53.1		30	МЛАДЕНОВАЦ ГС		.20 12.10	
.18		60.0		40	Ковачевац		.18	
.27		67.5		40	Кусадак		.27	
.34		74.0			Глибовац укр		.34	
.40 .42		78.6	60	40	Паланка		.40 .42	
.50		85.6			Мала Плана		.50	
					км 088+550 м: 20			
.58		90.4	20	20	Велика Плана		.58	
13.07		100.4	20	20	Марковац	70	13.07	
.12		106.3	30	-	Лапово Варош расп и стај		.12	
.16 .25		109.6	30	10	ЛАПОВО ГС		.16 .25	
					РДВ А,Б-63	30		
.48		120.3		20	Багрдан		.48	
14.18		135.3	30	20	Јагодина		14.18	

51303	Саста- јање	км пруге	Брзина преко скретница		Службена места	V _{max}	51305	Саста- јање
			П	С				
6	7	1	2	3	4	5	6	7
14.26		146.0		-	Распутница Ђуприја	80	14.26	
.31		152.7 155.2	50	20	ПАРАЋИН ГС		.31	
					км 161+200 <i>ст: 20</i>	30		
15.06		171.6	20	10	Ђићевац		15.06	
.11 .43		176.3	30	20	СТАЛАЋ ГС	80	.11 .43	
.56 16.01		181.9	20	20	Стеванац укр	30	.56 16.01	
.13		186.5	30	20	Браљина		.13	
.20		192.3	30	20	Старо Трубарево укр	50	.20	
.24		195.0	30	20	Ђунис		.24	
.34		205.7	20	20	Корман	80	.34	
.39		210.6	30	20	Адровац		.39	
.43		214.3	30	20	Алексинач		.43	
.55		224.8	20	20	Грејач		.55	
17.01		234.9	50	40	Трупале	30	17.01	
					км 236+968 <i>пп: 20</i>			
17.11		238.0	20	20	НИШ РАНЖИРНА	30	17.11	

51304	Саста- јање	км пруге	Брзина преко скретница		Службена места	V _{max}	51308	Саста- јање
			П	С				
6	7	1	2	3	4	5	6	7
01.40		238.0	20	20	НИШ РАНЖИРНА	30	01.40	
					РДВ А,Б-63			
					км 237+581 <i>пп: 20</i>			

51304	Саста- јање	км пруге	Брзина преко скретница		Службена места	V _{max}	51308	Саста- јање
			П 2	С 3				
6	7	1			4	5	6	7
01.50		234.9	50	40	Трупале	30	01.50	
.59		224.8	20	20	Грејач	80	.59	
02.08		214.3	30	20	Алексинач		02.08	
.12		210.6	30	20	Адровац		.12	
.17		205.7	20	20	Корман		.17	
.28 .40		195.0	30	20	Ћунис		.28 .40	
.45 03.00		192.3	30	20	Старо Трубарево укр	50	.45 03.00	
.08		186.5	30	20	Браљина		.08	
.19 .29		181.9	20	20	Стеванац укр	30	.19 .29	
.42		176.3		20	СТАЛАЋ ГС		.42	
.52		171.6	20	10	Ћићевац		.52	
04.12		155.2 152.7	30	20	ПАРАЋИН ГС	50	04.12	
.18		146.0		-	Распутница Ћуприја	80	.18	
.26		135.3	30	20	Јагодина		.26	
					км 134+692 ст: 30	70		
					км 128+100 ст: 50			
					км 120+900 ст: 30			
.43		120.3	30	20	Багрдан	50	.43	
.56 05.13		109.6	30	10	ЛАПОВО ГС		.56 05.13	
					РДВ А,Б-62	80		
.17		106.3	30	-	Лапово Варош расп и стај		.17	
.22		100.4	20	20	Марковац		.22	
.43 .49		90.4 99.7	20	20	Велика Плана	30	.43 .49	

51304	Саста- јање	км пруге	Брзина преко скретница		Службена места	V _{max}	51308	Саста- јање
			П 2	С 3				
6	7	1			4	5	6	7
					РДВ А,Б-64	80		
05.55		94.6		20	Велико Орашје		05.55	
.59		90.2		20	Крњево - Трновче		.59	
06.06		82.8	50	20	Лозовик - Сараорци		06.06	
.12		76.2		-	Осипаоница		.12	
.17		70.3 2.3		-	Одвојна скр. 28		.17	
		1.2			Обилазни колосек Мала Крсна			
.19		0.0 67.8		-	Одвојна скр. 1		.19	
.26		60.6		30	Колари		.26	
.30		55.2		30	Водањ		.30	
.36		47.8		30	Умчари		.36	
.41		41.3		30	Мали Пожаревац		.41	
.45		36.9		30	Мала Иванча		.45	
					км 032+658 m: 40			
.52		31.3		-	Липе укр		.52	
.58		24.9		20	Врчин	65	.58	
07.02		21.2		20	Зуце укр		07.02	
.08							.08	
.58		16.3		20	Бели Поток		.58	
					км 015+648 m: 40			
08.06		11.0		35	Јајинци		08.06	
					РДВ А,Б-60	60		
.08		9.3	-	20	Распутница К1		.08	

51304	Саста- јање	км пруге	Брзина преко скретница		Службена места	V _{max}	51308	Саста- јање
6	7	1	П 2	С 3	4	5	6	7
08.10		9.3 8.9	20	-	Распутница К	60	08.10	
.20		2.7 0.0	-		Распутница Б		.20	
.27 09.20		2.1 3.5	20	20	Остружница	50	.27 09.20	
					км 004+140 <i>ст: 20</i>	30		
.46		14.6	10		Сурчин		.46	
10.09 (11.34)		26.0			БАТАЈНИЦА		10.09 (10.27)	

51306	Саста- јање	км пруге	Брзина преко скретница		Службена места	V _{max}	51316	Саста- јање
6	7	1	П 2	С 3	4	5	6	7
10.55		241.0	20	20	ЦРВЕНИ КРСТ ГС	50	10.55	
					РДВ А,Б-63			
					км 240+239 <i>м: 20</i> км 237+034 <i>пп: 20</i>			
11.10		234.9	50	40	Трупале	80	11.10	
.19		224.8	20	20	Грејач		.19	
.28		214.3	30	20	Алексинач		.28	
.32		210.6	30	20	Адровац		.32	
.37		205.7	20	20	Корман		.37	
.47		195.0	30	20	Љунис		.47	
.51		192.3	30	20	Старо Трубарево укр	50	.51	
.58		186.5	30	20	Браљина		.58	
12.08		181.9	20	20	Стеванац укр	30	12.08	

51306	Саста- јање	км пруге	Брзина преко скретница		Службена места	V _{max}	51316	Саста- јање
			П	С				
6	7	1	2	3	4	5	6	7
12.21 .40		176.3		20	СТАЛАЋ ГС	30	12.21 .40	
.51		171.6	20	10	Ћићевац		.51	
13.11		155.2 152.7	30	20	ПАРАЋИН ГС	50	13.11	
.17		146.0		-	Распутница Ћуприја	80	.17	
.25		135.3	30	20	Јагодина		.25	
					км 134+692 <i>ст: 30</i>	70		
					км 128+100 <i>ст: 50</i>			
					км 120+900 <i>ст: 30</i>			
.42		120.3	30	20	Багрдан		.42	
.56 14.18		109.6	30	10	ЛАПОВО ГС	50	.56 14.18	
					РДВ А,Б-62	80		
.22		106.3	30	-	Лапово Варош расп и стај		.22	
.27		100.4	20	20	Марковац		.27	
.48 15.33		90.4 99.7	20	20	Велика Плана	30	.48 15.33	
					РДВ А,Б-64	80		
.40		94.6		20	Велико Орашје		.40	
.45		90.2		20	Крњево - Трновче		.45	
.52		82.8	50	20	Лозовик - Сараорци		.52	
.59		76.2		-	Осипаоница		.59	
16.04		70.3 2.3		-	Одвојна скр. 28		16.04	
		1.2			Обилазни колосек Мала Крсна			
.06		0.0 67.8		-	Одвојна скр. 1		.06	
.13		60.6		30	Колари		.13	

51306	Саста- јање	км пруге	Брзина преко скретница		Службена места	V _{max}	51316	Саста- јање
			П 2	С 3				
6	7	1			4	5	6	7
16.17		55.2		30	Водањ	80	16.17	
.23		47.8		30	Умчари		.23	
.28		41.3		30	Мали Пожаревац		.28	
.32		36.9		30	Мала Иванча		.32	
					км 032+658 m: 40	65		
.39		31.3		-	Липе укр		.39	
.45		24.9		20	Врчин		.45	
.49		21.2		20	Зуце укр		.49	
.54		16.3		20	Бели Поток		.54	
					км 015+648 m: 40			
17.01		11.0		35	Јајинци	60	17.01	
					РДВ А,Б-60			
.03		9.3	-	20	Распутница К1		.03	
.05		9.3 8.9	20	-	Распутница К		.05	
.15		2.7 0.0	-		Распутница Б	50	.15	
.22 18.32		2.1 3.5	20	20	Остругница		.22 18.32	
					км 004+140 m: 20	30		
.58		14.6		10	Сурчин		.58	
19.21 (20.10)		26.0			БАТАЈНИЦА		19.21 (20.10)	

51309	Саста- јање	км пруге	Брзина преко скретница		Службена места	V _{max}	51313	Саста- јање
			П	С				
6	7	1	2	3	4	5	6	7
(03.11) 03.39		26.0			БАТАЈНИЦА	30	(03.11) 03.39	
					РДВ А,Б-60			
04.02 .12		14.6	10		Сурчин		04.02 .12	
					км 004+640 ст: 20			
.37 .53		3.5 2.1	20	20	Остружница	50	.37 .53	
05.00		0.0 2.7	-		Распутница Б		05.00	
.10		8.9 11.8	-	20	Распутница К	60	.10	
.20 09.51		11.8 14.1	35		РЕСНИК ГС	50	.20 09.51	
					РДВ А,Б-62	30		
10.00		17.9			Пиносава укр		10.00	
.07		21.3			Рипањ		.07	
.14		24.8			Клење		.14	
.24		29.6			Рипањ Тунел укр		.24	
.36 .51		34.7			Раља		.36 .51	
11.06		41.5	50	20	Сопот Космајски		11.06	
.13		47.7	20		Влашко Поље	80	.13	
.20 12.10		53.1	30		МЛАДЕНОВАЦ ГС		.20 12.10	
.18		60.0	40		Ковачевац		.18	
.27		67.5	40		Кусадак		.27	
.34		74.0			Глибовац укр		.34	
.40 .42		78.6	60	40	Паланка		.40 .42	

51309	Саста- јање	км пруге	Брзина преко скретница		Службена места	V _{max}	51313	Саста- јање
			П 2	С 3				
6	7	1			4	5	6	7
12.50		85.6			Мала Плана	80	12.50	
					км 088+550 м: 20			
.58		90.4	20	20	Велика Плана		.58	
13.07		100.4	20	20	Марковац	70	13.07	
.12		106.3	30	-	Лапово Варош расп и стај		.12	
.16 .25		109.6	30	10	ЛАПОВО ГС		.16 .25	
					РДВ А,Б-63			
.48		120.3		20	Багрдан	30	.48	
14.18		135.3	30	20	Јагодина		14.18	
.26		146.0		-	Распутница Ђуприја	80	.26	
.31		152.7 155.2	50	20	ПАРАЋИН ГС		.31	
					км 161+200 см: 20	30		
15.06		171.6	20	10	Ћићевац		15.06	
.11 .43		176.3	30	20	СТАЛАЋ ГС	80	.11 .43	
.56 16.01		181.9	20	20	Стеванац укр		.56 16.01	
.13		186.5	30	20	Браѓина	50	.13	
.20		192.3	30	20	Старо Трубарево укр		.20	
.24		195.0	30	20	Ђунис		.24	
.34		205.7	20	20	Корман	80	.34	
.39		210.6	30	20	Адровац		.39	
.43		214.3	30	20	Алексинач		.43	
.55		224.8	20	20	Грејач		.55	

51309	Саста- јање	км пруге	Брзина преко скретница		Службена места	V _{max}	51313	Саста- јање
6	7	1	П 2	С 3	4	5	6	7
17.01		234.9	50	40	Трупале	80	17.01	
					км 236+968 пл: 20			
17.11		238.0	20	20	НИШ РАНЖИРНА	30	17.11	

51310	Саста- јање	км пруге	Брзина преко скретница		Службена места	V _{max}	51312	Саста- јање
6	7	1	П 2	С 3	4	5	6	7
10.10		238.0	20	20	НИШ РАНЖИРНА	30	01.40	
					РДВ А,Б-63			
					км 237+581 пл: 20			
.20		234.9	50	40	Трупале	80	.50	
.29		224.8	20	20	Грејач		.59	
.38		214.3	30	20	Алексинач		02.08	
.42		210.6	30	20	Адровац		.12	
.47		205.7	20	20	Корман		.17	
.57		195.0	30	20	Ђунис		.28 .40	
11.01		192.3	30	20	Старо Трубарево укр	50	.45 03.00	
.08		186.5	30	20	Браљина		.08	
.19 .30		181.9	20	20	Стеванац укр	30	.19 .29	
.42		176.3		20	СТАЛАЋ ГС		.42	
.52		171.6	20	10	Ћићевац		.52	
12.12		155.2 152.7	30	20	ПАРАЋИН ГС	50	04.12	
.18		146.0		-	Распутница Ђуприја	80	.18	

51310	Саста- јање	км пруге	Брзина преко скретница		Службена места	V _{max}	51312	Саста- јање
			П	С				
6	7	1	2	3	4	5	6	7
12.26		135.3	30	20	Јагодина	80	04.26	
					км 134+692 <i>ст:</i> 30	70		
					км 128+100 <i>ст:</i> 50			
					км 120+900 <i>ст:</i> 30			
.43		120.3	30	20	Багрдан		.43	
.57							.56	
14.05		109.6	30	10	ЛАПОВО ГС	50	05.13	
					РДВ А,Б-62	80		
.09		106.3	30	-	Лапово Варош расп и стај		.17	
.14		100.4	20	20	Марковац		.22	
.34		90.4 99.7	20	20	Велика Плана	30	.43 .49	
					РДВ А,Б-64	80		
.40		94.6	20		Велико Орашје		.55	
.44		90.2	20		Крњево - Трновче		.59	
.51		82.8	50	20	Лозовик - Сараорци		06.06	
.57		76.2	-		Осипаоница		.12	
15.02		70.3 2.3	-		Одвојна скр. 28		.17	
		1.2			Обилазни колосек Мала Крсна			
.04		0.0 67.8	-		Одвојна скр. 1		.19	
.11		60.6	30		Колари		.26	
.15		55.2	30		Водањ		.30	
.21		47.8	30		Умчари		.36	
.26		41.3	30		Мали Пожаревац		.41	
.30		36.9	30		Мала Иванча		.45	
					км 032+658 <i>т:</i> 40	65		

51310	Саста- јање	км пруге	Брзина преко скретница		Службена места	V _{max}	51312	Саста- јање
			П 2	С 3				
6	7	1			4	5	6	7
15.37		31.3		-	Липе укр	65	06.52	
.43		24.9		20	Врчин		.58	
.47		21.2		20	Зуце укр		07.02	
.52		16.3		20	Бели Поток		.08 .58	
					км 015+648 m: 40			
16.00 .10		11.0		35	Јајинци	60	08.06	
					РДВ А,Б-60			
.13		9.3	-	20	Распутница К1		.08	
.15		9.3 8.9	20	-	Распутница К		.10	
.25		2.7 0.0	-		Распутница Б		.20	
.32 17.37		2.1 3.5	20	20	Остружница	50	.27 09.20	
					км 004+140 cm: 20	30		
18.03		14.6		10	Сурчин		.46	
18.26 (19.28)		26.0			БАТАЈНИЦА		10.09 (10.27)	

51357*	Саста- јање	км пруге	Брзина преко скретница		Службена места	V _{max}		Саста- јање
			П 2	С 3				
6	7	1			4	5	6	7
(08.35) 09.15		26.0			БАТАЈНИЦА	30		
					РДВ А,Б-60			
.38 .48		14.6		10	Сурчин			
					км 004+640 cm: 20			
10.13 .48		3.5 2.1	20	20	Остружница	50		
.55		0.0 2.7	-		Распутница Б			

*потисак лок. 441 од Остружнице до Велике Планае

51357*	Саста- јање	км пруге	Брзина преко скретница		Службена места	V _{max}		Саста- јање
			П 2	С 3				
6	7	1			4	5	6	7
11.05		8.9 11.8	-	20	Распутница К	60		
.15 14.42		11.8 14.1		35	РЕСНИК ГС	50		
					РДВ А,Б-62	30		
.51		17.9			Пиносава укр			
.59 15.05		21.3			Рипањ			
.13		24.8			Клење			
.23		29.6			Рипањ Тунел укр			
.34		34.7			Раља			
.48		41.5	50	20	Сопот Космајски			
.55		47.7		20	Влашко Поље	60		
16.01		53.1		30	МЛАДЕНОВАЦ ГС			
.08		60.0		40	Ковачевац			
.17		67.5		40	Кусадак			
.24		74.0			Глибовац укр			
.30 17.05		78.6		40	Паланка			
.13		85.6			Мала Плана			
					км 088+550 м: 20			
.22 18.03		90.4	20	20	Велика Плана	70		
.12		100.4	20	20	Марковац			
.17		106.3	30	-	Лапово Варош расп и стај			
.20 43		109.6	30	10	ЛАПОВО ГС			

*потисак лок. 441 од Остружнице до Велике Планае

51357*	Саста- јање	км пруге	Брзина преко скретница		Службена места	V _{max}		Саста- јање
			П 2	С 3				
6	7	1			4	5	6	7
					РДВ А,Б-63			
19.06		120.3		20	Багрдан	30		
.36		135.3	30	20	Јагодина			
.44		146.0		-	Распутница Ђуприја	80		
.49		152.7 155.2	50	20	ПАРАЋИН ГС			
					км 161+200 <i>ст: 20</i>	30		
20.24		171.6	20	10	Ђићевац			
.29 .45		176.3	30	20	СТАЛАЋ ГС	80		
.57		181.9	20	20	Стеванац укр	30		
21.07		186.5	30	20	Браљина			
.14		192.3	30	20	Старо Трубарево укр	50		
.18		195.0	30	20	Ђунис			
.27		205.7	20	20	Корман	80		
.31		210.6	30	20	Адровац			
.34		214.3	30	20	Алексинач			
.42		224.8	20	20	Грејач			
.50		234.9	50	40	Трупале			
					км 236+968 <i>пп: 20</i>	30		
22.00		238.0	20	20	НИШ РАНЖИРНА			

51314	Саста- јање	км пруге	Брзина преко скретница		Службена места	V _{max}	51318	Саста- јање
			П 2	С 3				
6	7	1			4	5	6	7
01.40		238.0	20	20	НИШ РАНЖИРНА	30	01.40	
					РДВ А,Б-63			
					км 237+581 пл: 20			
.50		234.9	50	40	Трупале	80	.50	
.59		224.8	20	20	Грејач		.59	
02.08		214.3	30	20	Алексинач		02.08	
.12		210.6	30	20	Адровац		.12	
.17		205.7	20	20	Корман		.17	
.28 .40		195.0	30	20	Ђунис		.28 .40	
.45 03.00		192.3	30	20	Старо Трубарево укр		.45 03.00	
.08		186.5	30	20	Браљина		.08	
.19 .29		181.9	20	20	Стеванац укр	30	.19 .29	
.42		176.3		20	СТАЛАЋ ГС		.42	
.52		171.6	20	10	Ћићевац		.52	
04.12		155.2 152.7	30	20	ПАРАЋИН ГС	50	04.12	
.18		146.0		-	Распутница Ђуприја	80	.18	
.26		135.3	30	20	Јагодина		.26	
					км 134+692 ст: 30			
					км 128+100 ст: 50	70		
					км 120+900 ст: 30			
.43		120.3	30	20	Багрдан		.43	
.56 05.13		109.6	30	10	ЛАПОВО ГС	50	.56 05.13	

51314	Саста- јање	км пруге	Брзина преко скретница		Службена места	V _{max}	51318	Саста- јање
			П	С				
6	7	1	2	3	4	5	6	7
					РДВ А,Б-62			
05.17		106.3	30	-	Лапово Варош расп и стај	80	05.17	
.22		100.4	20	20	Марковац		.22	
.43 .49		90.4 99.7	20	20	Велика Плана	30	.43 .49	
					РДВ А,Б-64			
.55		94.6	20		Велико Орашје		.55	
.59		90.2	20		Крњево - Трновче		.59	
06.06		82.8	50	20	Лозовик - Сараорци		06.06	
.12		76.2		-	Осипаоница		.12	
.17		70.3 2.3		-	Одвојна скр. 28		.17	
		1.2			Обилазни колосек Мала Крсна	80		
.19		0.0 67.8		-	Одвојна скр. 1		.19	
.26		60.6	30		Колари		.26	
.30		55.2	30		Водањ		.30	
.36		47.8	30		Умчари		.36	
.41		41.3	30		Мали Пожаревац		.41	
.45		36.9	30		Мала Иванча		.45	
					км 032+658 m: 40			
.52		31.3		-	Липе укр		.52	
.58		24.9	20		Врчин	65	.58	
07.02		21.2	20		Зуце укр		07.02	
.08 .58		16.3	20		Бели Поток		.08 .58	
					км 015+648 m: 40			

51314	Саста- јање	км пруге	Брзина преко скретница		Службена места	V _{max}	51318	Саста- јање
6	7	1	П 2	С 3	4	5	6	7
08.06		11.0		35	Јајинци	65	08.06	
					РДВ А,Б-60	60		
.08		9.3	-	20	Распутница К1		.08	
.10		9.3 8.9	20	-	Распутница К		.10	
.20		2.7 0.0	-		Распутница Б		.20	
.27 10.16		2.1 3.5	20	20	Остружница	50	.27 10.16	
					км 004+140 см: 20	30		
.42		14.6		10	Сурчин		.42	
11.05 (11.15)		26.0			БАТАЈНИЦА		11.05 (11.15)	

51315	Саста- јање	км пруге	Брзина преко скретница		Службена места	V _{max}		Саста- јање
6	7	1	П 2	С 3	4	5	6	7
(23.12) 23.20		8.6	20	20	РАКОВИЦА	70		
					РДВ А,Б-63			
.23		10.8		-	Распутница А			
.27 .57		14.1		35	РЕСНИК ГС			
					РДВ А,Б-62	30		
0.05		17.9			Пиносава укр			
.13 .26		21.3			Рипањ			
.35		24.8			Клење			
.42		29.6			Рипањ Тунел укр			
.53 01.09		34.7			Раља			

51315	Саста- јање	км пруге	Брзина преко скретница		Службена места	V _{max}		Саста- јање
			П 2	С 3				
6	7	1			4	5	6	7
01.24		41.5	50	20	Сопот Космајски	30		
.31		47.7		20	Влашко Поље	80		
.38								
03.50		53.1	30		МЛАДЕНОВАЦ ГС			
.58		60.0	40		Ковачевац			
04.07		67.5	40		Кусадак			
.14		74.0			Глибовац укр			
.19		78.6	60	40	Паланка			
.26		85.6			Мала Плана			
					км 088+550 м: 20			
.35								
05.23		90.4	20	20	Велика Плана	70		
.33		100.4	20	20	Марковац			
.38		106.3	30	-	Лапово Варош расп и стај			
.42								
06.32		109.6	30	10	ЛАПОВО ГС	30		
					РДВ А,Б-63			
.55		120.3	20		Багрдан			
07.25		135.3	30	20	Јагодина	80		
.33		146.0			Распутница Ћуприја			
.38		152.7 155.2	50	20	ПАРАЋИН ГС			
					км 161+200 ст: 20	30		
08.13		171.6	20	10	Ћићевац			
.18								
.50		176.3	30	20	СТАЛАЋ ГС	80		
09.03								
10.05		181.9	20	20	Стеванац укр	30		

51315	Саста- јање	км пруге	Брзина преко скретница		Службена места	V _{max}		Саста- јање
			П 2	С 3				
6	7	1			4	5	6	7
10.16 .30		186.5	30	20	Браѓина	30		
.38		192.3	30	20	Старо Трубарово укр	50		
.42		195.0	30	20	Ђунис			
.52		205.7	20	20	Корман	80		
.57		210.6	30	20	Адровац			
11.01		214.3	30	20	Алексинач			
.10		224.8	20	20	Грејач			
.19		234.9	50	40	Трупале			
					км 236+968 пп: 20	30		
11.29		238.0	20	20	НИШ РАНЖИРНА			

51317	Саста- јање	км пруге	Брзина преко скретница		Службена места	V _{max}	51319	Саста- јање
			П 2	С 3				
6	7	1			4	5	6	7
(10.40) 11.07		26.0			БАТАЈНИЦА	30	(10.40) 11.07	
					РДВ А,Б-60			
.30 .40		14.6	10		Сурчин		.30 .40	
					км 004+640 ст: 20			
12.05 .43		3.5 2.1	20	20	Остружница	50	12.05 .43	
.50		0.0 2.7	-		Распутница Б		.50	
13.00		8.9 11.8	-	20	Распутница К	60	13.00	
.10 14.05		11.8 14.1	35		РЕСНИК ГС	50	.10 14.05	
					РДВ А,Б-62	30		

51317	Саста- јање	км пруге	Брзина преко скретница		Службена места	V _{max}	51319	Саста- јање
			П 2	С 3				
6	7	1			4	5	6	7
14.14		17.9			Пиносава укр	30	14.14	
.22 .32		21.3			Рипањ		.22 .32	
.40		24.8			Клење		.40	
.50		29.6			Рипањ Тунел укр		.50	
15.01		34.7			Раља		15.01	
.15		41.5	50	20	Сопот Космајски	80	.15	
.22		47.7		20	Влашко Поље		.22	
.28		53.1		30	МЛАДЕНОВАЦ ГС		.28	
.35		60.0		40	Ковачевац		.35	
.44		67.5		40	Кусадак		.44	
.51		74.0			Глибовац укр		.51	
.56		78.6	60	40	Паланка		.56	
16.03		85.6			Мала Плана		16.03	
					км 088+550 м: 20			
.11		90.4	20	20	Велика Плана		.11	
.20		100.4	20	20	Марковац	70	.20	
.25		106.3	30	-	Лапово Варош расп и стај		.25	
.29 17.03		109.6	30	10	ЛАПОВО ГС		.29 17.03	
					РДВ А,Б-63	30		
.26		120.3		20	Багрдан		.26	
.56		135.3	30	20	Јагодина		.56	
18.04		146.0		-	Распутница Ђуприја	80	18.04	

51317	Саста- јање	км пруге	Брзина преко скретница		Службена места	V _{max}	51319	Саста- јање
			П 2	С 3				
6	7	1			4	5	6	7
18.09		152.7 155.2	50	20	ПАРАЋИН ГС	80	18.09	
					км 161+200 <i>ст: 20</i>	30		
.44		171.6	20	10	Ћићевац		.44	
.49 .56		176.3	30	20	СТАЛАЋ ГС	80	.49 .56	
19.08		181.9	20	20	Стеванац укр	30	19.08	
.18		186.5	30	20	Брађина		.18	
.25 .29		192.3	30	20	Старо Трубарево укр	50	.25 .29	
.33 .55		195.0	30	20	Ђунис		.33 .55	
20.06		205.7	20	20	Корман	80	20.06	
.11		210.6	30	20	Адровац		.11	
.15		214.3	30	20	Алексинач		.15	
.24		224.8	20	20	Грејач		.24	
.33		234.9	50	40	Трупале		.33	
					км 236+968 <i>пп: 20</i>	30		
20.43		238.0	20	20	НИШ РАНЖИРНА		20.43	

51320	Саста- јање	км пруге	Брзина преко скретница		Службена места	V _{max}	51326	Саста- јање
			П 2	С 3				
6	7	1			4	5	6	7
01.40		238.0	20	20	НИШ РАНЖИРНА	30	10.10	
					РДВ А,Б-63			
					км 237+581 <i>пп: 20</i>			
.50		234.9	50	40	Трупале		.20	

51320	Саста- јање	км пруге	Брзина преко скретница		Службена места	V _{max}	51326	Саста- јање
6	7	1	П 2	С 3	4	5	6	7
01.59		224.8	20	20	Грејач	80	10.29	
02.08		214.3	30	20	Алексинач		.38	
.12		210.6	30	20	Адровац		.42	
.17		205.7	20	20	Корман		.47	
.28 .40		195.0	30	20	Ђунис		.57	
.45 03.00		192.3	30	20	Старо Трубарево укр	50	11.01	
.08		186.5	30	20	Браљина		.08	
.19 .29		181.9	20	20	Стеванац укр	30	.19 .30	
.42		176.3		20	СТАЛАЋ ГС		.42	
.52		171.6	20	10	Ћићевац		.52	
04.12		155.2 152.7	30	20	ПАРАЋИН ГС	50	12.12	
.18		146.0		-	Распутница Ђуприја	80	.18	
.26		135.3	30	20	Јагодина		.26	
					км 134+692 см: 30	70		
					км 128+100 см: 50			
					км 120+900 см: 30			
.43		120.3	30	20	Багрдан		.43	
.56 05.13		109.6	30	10	ЛАПОВО ГС	50	.57 14.05	
					РДВ А,Б-62	80		
.17		106.3	30	-	Лапово Варош расп и стај		.09	
.22		100.4	20	20	Марковац		.14	
.43 .49		90.4 99.7	20	20	Велика Плана	30	.34	
					РДВ А,Б-64	80		

51320	Саста- јање	км пруге	Брзина преко скретница		Службена места	V _{max}	51326	Саста- јање
6	7	1	П 2	С 3	4	5	6	7
05.55		94.6		20	Велико Орашје	80	14.40	
.59		90.2		20	Крњево - Трновче		.44	
06.06		82.8	50	20	Лозовик - Сараорци		.51	
.12		76.2		-	Осипаоница		.57	
.17		70.3 2.3		-	Одвојна скр. 28		15.02	
		1.2			Обилазни колосек Мала Крсна			
.19		0.0 67.8		-	Одвојна скр. 1		.04	
.26		60.6		30	Колари		.11	
.30		55.2		30	Водањ		.15	
.36		47.8		30	Умчари		.21	
.41		41.3		30	Мали Пожаревац		.26	
.45		36.9		30	Мала Иванча		.30	
					км 032+658 m: 40			
.52		31.3		-	Липе укр	65	.37	
.58		24.9		20	Врчин		.43	
07.02		21.2		20	Зуце укр		.47	
.08 .58		16.3		20	Бели Поток		.52	
					км 015+648 m: 40			
08.06		11.0		35	Јајинци		16.00 .10	
					РДВ А,Б-60			
.08		9.3		- 20	Распутница К1	60	.13	
.10		9.3 8.9	20	-	Распутница К		.15	

51320	Саста- јање	км пруге	Брзина преко скретница		Службена места	V _{max}	51326	Саста- јање
6	7	1	П 2	С 3	4	5	6	7
08.20		2.7 0.0	-		Распутница Б	60	16.25	
.27 10.16		2.1 3.5	20	20	Остружница	50	.32 17.37	
					км 004+140 <i>ст: 20</i>			
.42		14.6		10	Сурчин	30	18.03	
11.05 (11.15)		26.0			БАТАЈНИЦА		18.26 (19.28)	

51321	Саста- јање	км пруге	Брзина преко скретница		Службена места	V _{max}	51325	Саста- јање
6	7	1	П 2	С 3	4	5	6	7
(10.40) 11.07		26.0			БАТАЈНИЦА		(10.40) 11.07	
					РДВ А,Б-60			
.30 .40		14.6		10	Сурчин	30	.30 .40	
					км 004+640 <i>ст: 20</i>			
12.05 .43		3.5 2.1	20	20	Остружница		12.05 .43	
.50		0.0 2.7	-		Распутница Б	50	.50	
13.00		8.9 11.8	-	20	Распутница К	60	13.00	
.10 14.05		11.8 14.1		35	РЕСНИК ГС	50	.10 14.05	
					РДВ А,Б-62			
.14		17.9			Пиносава укр		.14	
.22 .32		21.3			Рипањ	30	.22 .32	
.40		24.8			Клење		.40	
.50		29.6			Рипањ Тунел укр		.50	
15.01		34.7			Раља		15.01	

51321	Саста- јање	км пруге	Брзина преко скретница		Службена места	V _{max}	51325	Саста- јање
			П 2	С 3				
6	7	1			4	5	6	7
15.15		41.5	50	20	Сопот Космајски	30	15.15	
.22		47.7		20	Влашко Поље	80	.22	
.28		53.1		30	МЛАДЕНОВАЦ ГС		.28	
.35		60.0		40	Ковачевац		.35	
.44		67.5		40	Кусадак		.44	
.51		74.0			Глибовац укр		.51	
.56		78.6	60	40	Паланка		.56	
16.03		85.6			Мала Плана		16.03	
					км 088+550 м: 20			
.11		90.4	20	20	Велика Плана	70	.11	
.20		100.4	20	20	Марковац		.20	
.25		106.3	30	-	Лапово Варош расп и стај		.25	
.29 17.03		109.6	30	10	ЛАПОВО ГС		.29 17.03	
					РДВ А,Б-63	30		
.26		120.3		20	Багрдан		.26	
.56		135.3	30	20	Јагодина		.56	
18.04		146.0		-	Распутница Ћуприја	80	18.04	
.09		152.7 155.2	50	20	ПАРАЋИН ГС		.09	
					км 161+200 ст: 20	30		
.44		171.6	20	10	Ћићевац		.44	
.49 .56		176.3	30	20	СТАЛАЋ ГС	80	.49 .56	
19.08		181.9	20	20	Стеванац укр	30	19.08	

51321	Саста- јање	км пруге	Брзина преко скретница		Службена места	V _{max}	51325	Саста- јање
			П	С				
6	7	1	2	3	4	5	6	7
19.18		186.5	30	20	Брађина	30	19.18	
.25			30	20	Старо Трубарово укр	50	.25	
.29		192.3	30	20			.29	
.33		195.0	30	20			.33	
.55			30	20	Ђулис		.55	
20.06		205.7	20	20	Корман	80	20.06	
.11		210.6	30	20	Адровац		.11	
.15		214.3	30	20	Алексинач		.15	
.24		224.8	20	20	Грејач		.24	
.33		234.9	50	40	Трупале		.33	
					км 236+968 пп: 20	30		
20.43		238.0	20	20	НИШ РАНЖИРНА		20.43	

51322	Саста- јање	км пруге	Брзина преко скретница		Службена места	V _{max}	51350	Саста- јање
			П	С				
6	7	1	2	3	4	5	6	7
10.55		241.0	20	20	ЦРВЕНИ КРСТ ГС	50	10.55	
					РДВ А,Б-63			
					км 240+239 м: 20 км 237+034 пп: 20			
11.10		234.9	50	40	Трупале	80	11.10	
.19		224.8	20	20	Грејач		.19	
.28		214.3	30	20	Алексинач		.28	
.32		210.6	30	20	Адровац		.32	
.37		205.7	20	20	Корман		.37	

51322	Саста- јање	км пруге	Брзина преко скретница		Службена места	V _{max}	51350	Саста- јање
			П	С				
6	7	1	2	3	4	5	6	7
11.47		195.0	30	20	Ђунис	80	11.47	
.51		192.3	30	20	Старо Трубарово укр	50	.51	
.58		186.5	30	20	Брађина		.58	
12.08		181.9	20	20	Стеванац укр	30	12.08	
.21 .40		176.3		20	СТАЛАЋ ГС		.21 .40	
.51		171.6	20	10	Ћићевац		.51	
13.11		155.2 152.7	30	20	ПАРАЋИН ГС	50	13.11	
.17		146.0		-	Распутница Ђуприја	80	.17	
.25		135.3	30	20	Јагодина		.25	
					км 134+692 ст: 30	70		
					км 128+100 ст: 50			
					км 120+900 ст: 30			
.42		120.3	30	20	Багрдан	50	.42	
.56 14.18		109.6	30	10	ЛАПОВО ГС		.56 14.18	
					РДВ А,Б-62	80		
.22		106.3	30	-	Лапово Варош расп и стај		.22	
.27		100.4	20	20	Марковац		.27	
.48 15.33		90.4 99.7	20	20	Велика Плана	30	.48 15.33	
					РДВ А,Б-64	80		
.40		94.6	20		Велико Орашје		.40	
.45		90.2	20		Крњево - Трновче		.45	
.52		82.8	50	20	Лозовик - Сараорци		.52	
.59		76.2		-	Осипаоница		.59	

51322	Саста- јање	км пруге	Брзина преко скретница		Службена места	V _{max}	51350	Саста- јање
			П 2	С 3				
6	7	1			4	5	6	7
16.04		70.3 2.3		-	Одвојна скр. 28	80	16.04	
		1.2			Обилазни колосек Мала Крсна			
.06		0.0 67.8		-	Одвојна скр. 1		.06	
.13		60.6		30	Колари		.13	
.17		55.2		30	Водањ		.17	
.23		47.8		30	Умчари		.23	
.28		41.3		30	Мали Пожаревац		.28	
.32		36.9		30	Мала Иванча		.32	
					км 032+658 m: 40	65		
.39		31.3		-	Липе укр		.39	
.45		24.9		20	Врчин		.45	
.49		21.2		20	Зуце укр		.49	
.54		16.3		20	Бели Поток		.54	
					км 015+648 m: 40			
17.01		11.0		35	Јајинци	60	17.01	
					РДВ А,Б-60			
.03		9.3	-	20	Распутница К1		.03	
.05		9.3 8.9	20	-	Распутница К		.05	
.15		2.7 0.0	-		Распутница Б	50	.15	
.22 18.32		2.1 3.5	20	20	Остружница		.22 18.32	
					км 004+140 cm: 20	30		
.58		14.6		10	Сурчин		.58	
19.21 (20.10)		26.0			БАТАЈНИЦА		19.21 (20.10)	

51323	Саста- јање	км пруге	Брзина преко скретница		Службена места	V _{max}	51331	Саста- јање
			П	С				
6	7	1	2	3	4	5	6	7
(02.57) 03.39		26.0			БАТАЈНИЦА	30	(02.57) 05.31	
					РДВ А,Б-60			
04.02 .12		14.6	10		Сурчин		.54 06.04	
					км 004+640 ст: 20			
.37 .53		3.5 2.1	20	20	Остружница	50	.29 07.27	
05.00		0.0 2.7	-		Распутница Б		.34	
.10		8.9 11.8	-	20	Распутница К	60	.44	
.20 09.51		11.8 14.1	35		РЕСНИК ГС	50	.54 08.30	
					РДВ А,Б-62	30		
10.00		17.9			Пиносава укр		.39	
.07		21.3			Рипањ		.47 09.36	
.14		24.8			Клење		.44	
.24		29.6			Рипањ Тунел укр		.54	
.35		34.7			Раља		10.05	
.49		41.5	50	20	Сопот Космајски		.19	
.56		47.7	20		Влашко Поље	80	.26	
11.03 .52		53.1	30		МЛАДЕНОВАЦ ГС		.32	
.58		60.0	40		Ковачевац		.39	
12.07		67.5	40		Кусадак		.48	
.12		74.0			Глибовац укр		.55	
.16		78.6	60	40	Паланка		11.01 .10	

51323	Саста- јање	км пруге	Брзина преко скретница		Службена места	V _{max}	51331	Саста- јање
6	7	1	П 2	С 3	4	5	6	7
12.22		85.6			Мала Плана	80	11.17	
					км 088+550 м: 20			
.30		90.4	20	20	Велика Плана		.25	
.39		100.4	20	20	Марковац	70	.34	
.44		106.3	30	-	Лапово Варош расп и стај		.39	
.48 13.00		109.6	30	10	ЛАПОВО ГС		.43 .53	
					РДВ А,Б-63			
.23		120.3		20	Багрдан	30	12.15	
.53		135.3	30	20	Јагодина		.45	
14.01		146.0		-	Распутница Ђуприја	80	.53	
.06		152.7 155.2	50	20	ПАРАЋИН ГС		.58	
					км 161+200 см: 20	30		
.41		171.6	20	10	Ћићевац		13.33	
.45		176.3	30	20	СТАЛАЋ ГС	80	.37	
.57		181.9	20	20	Стеванац укр	30	.50 14.06	
15.07		186.5	30	20	Браљина		.17	
.14		192.3	30	20	Старо Трубарево укр	50	.24	
.18		195.0	30	20	Ђунис		.28	
.28		205.7	20	20	Корман	80	.38	
.32		210.6	30	20	Адровац		.43	
.36		214.3	30	20	Алексинач		.47	
.45		224.8	20	20	Грејач		.56	

51323	Саста- јање	км пруге	Брзина преко скретница		Службена места	V _{max}	51331	Саста- јање
6	7	1	П 2	С 3	4	5	6	7
15.55 16.18		234.9	50	40	Трупале	80	15.05	
					км 236+934 пп: 20 км 239+880 м: 20	50		
16.34		241.0	20	20	ЦРВЕНИ КРСТ ГС		15.20	

51324	Саста- јање	км пруге	Брзина преко скретница		Службена места	V _{max}		Саста- јање
6	7	1	П 2	С 3	4	5	6	7
21.23		238.0	20	20	НИШ РАНЖИРНА	30		
					РДВ А,Б-63			
					км 237+581 пп: 20			
.33		234.9	50	40	Трупале	80		
.42		224.8	20	20	Грејач			
.51		214.3	30	20	Алексинач			
.55		210.6	30	20	Адровац			
22.00		205.7	20	20	Корман			
.10		195.0	30	20	Ђунис			
.14		192.3	30	20	Старо Труbareво укр			
.21		186.5	30	20	Браљина	50		
.31		181.9	20	20	Стеванац укр			
.43		176.3		20	СТАЛАЋ ГС	30		
.53		171.6	20	10	Ћићевац			
23.13		155.2 152.7	30	20	ПАРАЋИН ГС	50		

51324	Саста- јање	км пруге	Брзина преко скретница		Службена места	V _{max}		Саста- јање
			П	С				
6	7	1	2	3	4	5	6	7
23.19		146.0		-	Распутница Ћуприја	80		
.27		135.3	30	20	Јагодина			
					км 134+692 <i>ст: 30</i>	70		
					км 128+100 <i>ст: 50</i>			
					км 120+900 <i>ст: 30</i>			
.44		120.3	30	20	Багрдан			
.58 0.41		109.6	30	10	ЛАПОВО ГС	50		
					РДВ А,Б-62	80		
.45		106.3	30	-	Лапово Варош расп и стај			
.50		100.4	20	20	Марковац			
01.10		90.4 99.7	20	20	Велика Плана	30		
					РДВ А,Б-64	80		
.17		94.6		20	Велико Орашје			
.21		90.2		20	Крњево - Трновче			
.28		82.8	50	20	Лозовик - Сараорци			
.34		76.2		-	Осипаоница			
.39		70.3 2.3		-	Одвојна скр. 28			
		1.2			Обилазни колосек Мала Крсна			
.41		0.0 67.8		-	Одвојна скр. 1			
.48		60.6	30		Колари			
.53 .57		55.2	30		Водањ			
02.04		47.8	30		Умчари			
.09		41.3	30		Мали Пожаревац			

51324	Саста- јање	км пруге	Брзина преко скретница		Службена места	V _{max}		Саста- јање
6	7	1	П 2	С 3	4	5	6	7
02.13		36.9		30	Мала Иванча	80		
					км 032+658 m: 40	65		
.20		31.3		-	Липе укр			
.24		24.9		20	Врчин			
.30		21.2		20	Зуце укр			
.35		16.3		20	Бели Поток			
					км 015+648 m: 40			
.42 .49		11.0		35	Јајинци	60		
					РДВ А,Б-60			
.52		9.3 3.4	60	-	Распутница К1			
					км 002+350 cm: 30	80		
02.58 (03.49)		0.0	20	20	РАКОВИЦА			

51327	Саста- јање	км пруге	Брзина преко скретница		Службена места	V _{max}	51329	Саста- јање
6	7	1	П 2	С 3	4	5	6	7
(10.40) 11.07		26.0			БАТАЈНИЦА	30	(10.40) 11.07	
					РДВ А,Б-60			
.30 .40		14.6		10	Сурчин		.30 .40	
					км 004+640 cm: 20			
12.05 .43		3.5 2.1	20	20	Остружница	50	12.05 .43	
.50		0.0 2.7	-		Распутница Б		.50	
13.00		8.9 11.8	-	20	Распутница К	60	13.00	
.10 14.05		11.8 14.1		35	РЕСНИК ГС	50	.10 14.05	

51327	Саста- јање	км пруге	Брзина преко скретница		Службена места	V _{max}	51329	Саста- јање
			П 2	С 3				
6	7	1			4	5	6	7
					РДВ А,Б-62	30		
14.14		17.9			Пиносава укр		14.14	
.22 .32		21.3			Рипањ		.22 .32	
.40		24.8			Клење		.40	
.50		29.6			Рипањ Тунел укр		.50	
15.01		34.7			Раља		15.01	
.15		41.5	50	20	Сопот Космајски		.15	
.22		47.7		20	Влашко Поље	80	.22	
.28		53.1		30	МЛАДЕНОВАЦ ГС		.28	
.35		60.0		40	Ковачевац		.35	
.44		67.5		40	Кусадак		.44	
.51		74.0			Глибовац укр		.51	
.56		78.6	60	40	Паланка		.56	
16.03		85.6			Мала Плана		16.03	
					км 088+550 м: 20			
.11		90.4	20	20	Велика Плана		.11	
.20		100.4	20	20	Марковац		.20	
.25		106.3	30	-	Лапово Варош расп и стај	70	.25	
.29 17.03		109.6	30	10	ЛАПОВО ГС		.29 17.03	
					РДВ А,Б-63			
.26		120.3		20	Багрдан	30	.26	
.56		135.3	30	20	Јагодина		.56	

51327	Саста- јање	км пруге	Брзина преко скретница		Службена места	V _{max}	51329	Саста- јање
6	7	1	П 2	С 3	4	5	6	7
18.04		146.0		-	Распутница Ђуприја	80	18.04	
.09		152.7 155.2	50	20	ПАРАЋИН ГС		.09	
					км 161+200 <i>ст: 20</i>	30		
.44		171.6	20	10	Ђићевац		.44	
.49 .56		176.3	30	20	СТАЛАЋ ГС	80	.49 .56	
19.08		181.9	20	20	Стеванац укр	30	19.08	
.18		186.5	30	20	Браљина		.18	
.25 .29		192.3	30	20	Старо Трубарево укр	50	.25 .29	
.33 .55		195.0	30	20	Ђунис		.33 .55	
20.06		205.7	20	20	Корман	80	20.06	
.11		210.6	30	20	Адровац		.11	
.15		214.3	30	20	Алексинач		.15	
.24		224.8	20	20	Грејач		.24	
.33		234.9	50	40	Трупале		.33	
					км 236+968 <i>пп: 20</i>	30		
20.43		238.0	20	20	НИШ РАНЖИРНА		20.43	

51333	Саста- јање	км пруге	Брзина преко скретница		Службена места	V _{max}	51341	Саста- јање
6	7	1	П 2	С 3	4	5	6	7
(10.40) 11.07		26.0			БАТАЈНИЦА	30	(19.26) 20.18	
					РДВ А,Б-60			
.30 .40		14.6		10	Сурчин		.41 .50	

51333	Саста- јање	км пруге	Брзина преко скретница		Службена места	V _{max}	51341	Саста- јање
			П	С				
6	7	1	2	3	4	5	6	7
					км 004+640 ст: 20	30		
12.05 .43		3.5 2.1	20	20	Остружница		21.15 22.25	
.50		0.0 2.7	-		Распутница Б	50	.32	
13.00		8.9 11.8	-	20	Распутница К	60	.42	
.10 14.05		11.8 14.1		35	РЕСНИК ГС	50	.52 23.38	
					РДВ А,Б-62	30		
.14		17.9			Пиносава укр		.47	
.22 .32		21.3			Рипањ		.54	
.40		24.8			Клење		0.01	
.50		29.6			Рипањ Тунел укр		.11	
15.01		34.7			Раља		.23 .38	
.15		41.5	50	20	Сопот Космајски		.53	
.22		47.7		20	Влашко Поље	80	01.00	
.28		53.1		30	МЛАДЕНОВАЦ ГС		.07 .55	
.35		60.0		40	Ковачевац		02.03	
.44		67.5		40	Кусадак		.12	
.51		74.0			Глибовац укр		.19	
.56		78.6	60	40	Паланка		.24	
16.03		85.6			Мала Плана		.31	
					км 088+550 м: 20			
.11		90.4	20	20	Велика Плана		.39	
.20		100.4	20	20	Марковац	70	.48	

51333	Саста- јање	км пруге	Брзина преко скретница		Службена места	V _{max}	51341	Саста- јање
			П	С				
6	7	1	2	3	4	5	6	7
16.25		106.3	30	-	Лапово Варош расп и стај	70	02.53	
.29 17.03		109.6	30	10	ЛАПОВО ГС		.57 03.10	
					РДВ А,Б-63	30		
.26		120.3	20		Багрдан		.33	
.56		135.3	30	20	Јагодина		04.03	
18.04		146.0		-	Распутница Ћуприја	80	.11	
.09		152.7 155.2	50	20	ПАРАЋИН ГС		.16	
					км 161+200 <i>ст: 20</i>	30		
.44		171.6	20	10	Ћићевац		.51	
.49 .56		176.3	30	20	СТАЛАЋ ГС	80	.56 06.30	
19.08		181.9	20	20	Стеванац укр	30	.43	
.18		186.5	30	20	Браљина		.54 07.08	
.25 .29		192.3	30	20	Старо Труbareво укр	50	.16	
.33 .55		195.0	30	20	Ћунис		.20	
20.06		205.7	20	20	Корман	80	.30	
.11		210.6	30	20	Адровац		.35	
.15		214.3	30	20	Алексинач		.39	
.24		224.8	20	20	Грејач		.48	
.33		234.9	50	40	Трупале		.58 08.16	
					км 236+968 <i>пп: 20</i>	30		
20.43		238.0	20	20	НИШ РАНЖИРНА		08.27	

51334	Саста- јање	км пруге	Брзина преко скретница		Службена места	V _{max}	51336	Саста- јање
			П 2	С 3				
6	7	1			4	5	6	7
02.15		238.0	20	20	НИШ РАНЖИРНА	30	02.15	
					РДВ А,Б-63			
					км 237+581 пл: 20			
.26 .40		234.9	50	40	Трупале	80	.26 .40	
.49		224.8	20	20	Грејач		.49	
.58		214.3	30	20	Алексинач		.58	
03.02		210.6	30	20	Адровац		03.02	
.07		205.7	20	20	Корман		.07	
.17		195.0	30	20	Ђунис		.17	
.21		192.3	30	20	Старо Трубарево укр		.21	
.28 .38		186.5	30	20	Браљина	50	.28 .38	
.48		181.9	20	20	Стеванац укр	30	.48	
04.00		176.3		20	СТАЛАЋ ГС		04.00	
.11		171.6	20	10	Ћићевац		.11	
.31		155.2 152.7	30	20	ПАРАЋИН ГС	50	.31	
.37		146.0		-	Распутница Ђуприја	80	.37	
.45		135.3	30	20	Јагодина		.45	
					км 134+692 ст: 30			
					км 128+100 ст: 50	70		
					км 120+900 ст: 30			
05.02		120.3	30	20	Багрдан		05.02	
.16 .45		109.6	30	10	ЛАПОВО ГС	50	.16 .45	
					РДВ А,Б-62	80		

51334	Саста- јање	км пруге	Брзина преко скретница		Службена места	V _{max}	51336	Саста- јање
			П	С				
6	7	1	2	3	4	5	6	7
05.49		106.3	30	-	Лапово Варош расп и стај	80	05.49	
.54		100.4	20	20	Марковац		.54	
06.15 .23		90.4 99.7	20	20	Велика Плана	30	06.15 .23	
					РДВ А,Б-64	80		
.30		94.6	20		Велико Орашје		.30	
.34		90.2	20		Крњево - Трновче		.34	
.41		82.8	50	20	Лозовик - Сараорци		.41	
.47		76.2	-		Осипаоница		.47	
.52		70.3 2.3	-		Одвојна скр. 28		.52	
		1.2			Обилазни колосек Мала Крсна			
.54		0.0 67.8	-		Одвојна скр. 1		.54	
07.01		60.6	30		Колари		07.01	
.05		55.2	30		Водањ		.05	
.11		47.8	30		Умчари		.11	
.16		41.3	30		Мали Пожаревац		.16	
.20		36.9	30		Мала Иванча		.20	
					км 032+658 т: 40			
.27		31.3	-		Липе укр		.27	
.33		24.9	20		Врчин	65	.33	
.37		21.2	20		Зуце укр		.37	
.42		16.3	20		Бели Поток		.42	
					км 015+648 т: 40			

51334	Саста- јање	км пруге	Брзина преко скретница		Службена места	V _{max}	51336	Саста- јање
			П 2	С 3				
6	7	1			4	5	6	7
07.49		11.0		35	Јајинци	65	07.49	
					РДВ А,Б-60	60		
.51		9.3	-	20	Распутница К1		.51	
.53		9.3 8.9	20	-	Распутница К		.53	
08.03		2.7		-	Распутница Б		08.03	
.09 .20		0.6	30	30	БЕОГРАД РАНЖИРНА А		.09 .20	
08.26 (10.33)		0.8	10	10	БЕОГРАД РАНЖИРНА Б	20	08.26 (10.33)	

51335	Саста- јање	км пруге	Брзина преко скретница		Службена места	V _{max}		Саста- јање
			П 2	С 3				
6	7	1			4	5	6	7
(21.45) 22.51		14.1			РЕСНИК ГС	30		
					РДВ А,Б-62			
.59		17.9			Пиносава укр			
23.06		21.3			Рипањ			
.13		24.8			Клење			
.23		29.6			Рипањ Тунел укр			
.35 .50		34.7			Раља			
0.05		41.5	50	20	Сопот Космајски			
.12		47.7		20	Влашко Поље	80		
.19 02.45		53.1		30	МЛАДЕНОВАЦ ГС			
.53		60.0		40	Ковачевац			

51335	Саста- јање	км пруге	Брзина преко скретница		Службена места	V _{max}		Саста- јање
			П 2	С 3				
6	7	1			4	5	6	7
03.02		67.5		40	Кусадак	80		
.09		74.0			Глибовац укр			
.14		78.6	60	40	Паланка			
.21		85.6			Мала Плана			
					км 088+550 м: 20			
.29		90.4	20	20	Велика Плана			
.38		100.4	20	20	Марковац	70		
.43		106.3	30	-	Лапово Варош расп и стај			
.47 04.50		109.6	30	10	ЛАПОВО ГС			
					РДВ А,Б-63	30		
05.13		120.3		20	Багрдан			
.43		135.3	30	20	Јагодина			
.51		146.0		-	Распутница Ћуприја	80		
.56		152.7 155.2	50	20	ПАРАЋИН ГС			
					км 161+200 см: 20	30		
06.31		171.6	20	10	Ћићевац			
.36 07.50		176.3	30	20	СТАЛАЋ ГС	80		
08.03		181.9	20	20	Стеванац укр	30		
.14 .28		186.5	30	20	Браѓина			
.36		192.3	30	20	Старо Трубарево укр	50		
.40		195.0	30	20	Ћунис			
.50		205.7	20	20	Корман	80		

51335	Саста- јање	км пруге	Брзина преко скретница		Службена места	V _{max}		Саста- јање
			П 2	С 3				
6	7	1			4	5	6	7
08.56 09.05		210.6	30	20	Адровац	80		
.10		214.3	30	20	Алексинач			
.19		224.8	20	20	Грејач			
.28		234.9	50	40	Трупале			
					км 236+934 пп: 20 км 239+880 м: 20	30		
09.43		241.0	20	20	ЦРВЕНИ КРСТ ГС			

51337	Саста- јање	км пруге	Брзина преко скретница		Службена места	V _{max}		Саста- јање
			П 2	С 3				
6	7	1			4	5	6	7
(0.43) 08.30		14.1			РЕСНИК ГС	30		
					РДВ А,Б-62			
.39		17.9			Пиносава укр			
.47 09.36		21.3			Рипањ			
.44		24.8			Клење			
.54		29.6			Рипањ Тунел укр			
10.05		34.7			Раља			
.19		41.5	50	20	Сопот Космајски			
.26		47.7	20		Влашко Поље	80		
.33 .50		53.1	30		МЛАДЕНОВАЦ ГС			
.58		60.0	40		Ковачевац			
11.08 .18		67.5	40		Кусадак			

51337	Саста- јање	км пруге	Брзина преко скретница		Службена места	V _{max}		Саста- јање
			П 2	С 3				
6	7	1			4	5	6	7
11.26		74.0			Глибовац укр	80		
.31		78.6	60	40	Паланка			
.38		85.6			Мала Плана			
					км 088+550 м: 20			
.46		90.4	20	20	Велика Плана			
.55		100.4	20	20	Марковац	70		
12.00		106.3	30	-	Лапово Варош расп и стај			
.05 .12		109.6	30	10	ЛАПОВО ГС			
					РДВ А,Б-63	30		
.35		120.3		20	Багрдан			
13.05		135.3	30	20	Јагодина			
.13		146.0		-	Распутница Ћуприја	80		
.18		152.7 155.2	50	20	ПАРАЋИН ГС			
					км 161+200 см: 20	30		
.53		171.6	20	10	Ћићевац			
.58 14.33		176.3	30	20	СТАЛАЋ ГС	80		
.46		181.9	20	20	Стеванац укр	30		
.56		186.5	30	20	Браљина			
15.03		192.3	30	20	Старо Трубарево укр	50		
.07		195.0	30	20	Ћунис			
.17		205.7	20	20	Корман	80		
.22		210.6	30	20	Адровац			

51337	Саста- јање	км пруге	Брзина преко скретница		Службена места	V _{max}		Саста- јање
6	7	1	П 2	С 3	4	5	6	7
15.26		214.3	30	20	Алексинач	80		
.35		224.8	20	20	Грејач			
.44		234.9	50	40	Трупале			
					км 236+968 пп: 20	30		
15.54		238.0	20	20	НИШ РАНЖИРНА			

51338	Саста- јање	км пруге	Брзина преко скретница		Службена места	V _{max}	51340	Саста- јање
6	7	1	П 2	С 3	4	5	6	7
19.20		238.0	20	20	НИШ РАНЖИРНА	30	19.20	
					РДВ А,Б-63			
					км 237+581 пп: 20			
.31 .49		234.9	50	40	Трупале	80	.31 .49	
.59		224.8	20	20	Грејач		.59	
20.08		214.3	30	20	Алексинач		20.08	
.12		210.6	30	20	Адровац		.12	
.17		205.7	20	20	Корман		.17	
.27		195.0	30	20	Ђунис		.27	
.31		192.3	30	20	Старо Труبارهво укр		.31	
.38		186.5	30	20	Браљина		.38	
.49 .58		181.9	20	20	Стеванац укр	30	.49 .58	
21.11		176.3		20	СТАЛАЋ ГС		21.11	
.21		171.6	20	10	Ћићевац		.21	

51338	Саста- јање	км пруге	Брзина преко скретница		Службена места	V _{max}	51340	Саста- јање
			П	С				
6	7	1	2	3	4	5	6	7
21.41		155.2 152.7	30	20	ПАРАЋИН ГС	50	21.41	
.47		146.0		-	Распутница Ћуприја	80	.47	
.55		135.3	30	20	Јагодина		.55	
					км 134+692 <i>ст: 30</i>	70		
					км 128+100 <i>ст: 50</i>			
					км 120+900 <i>ст: 30</i>			
22.12		120.3	30	20	Багрдан		22.12	
.26 .45		109.6	30	10	ЛАПОВО ГС	50	.26 .45	
					РДВ А,Б-62	80		
.49		106.3	30	-	Лапово Варош расп и стај		.49	
.54		100.4	20	20	Марковац		.54	
23.15 .23		90.4 99.7	20	20	Велика Плана	30	23.15 .23	
					РДВ А,Б-64	80		
.30		94.6	20		Велико Орашје		.30	
.34		90.2	20		Крњево - Трновче		.34	
.41		82.8	50	20	Лозовик - Сараорци		.41	
.47		76.2	-		Осипаоница		.47	
.52		70.3 2.3	-		Одвојна скр. 28		.52	
		1.2			Обилазни колосек Мала Крсна			
.54		0.0 67.8	-		Одвојна скр. 1		.54	
0.01		60.6	30		Колари		0.01	
.05		55.2	30		Водањ		.05	
.11		47.8	30		Умчари		.11	

51338	Саста- јање	км пруге	Брзина преко скретница		Службена места	V _{max}	51340	Саста- јање
6	7	1	П 2	С 3	4	5	6	7
0.16		41.3		30	Мали Пожаревац	80	0.16	
.20		36.9		30	Мала Иванча		.20	
					км 032+658 т: 40	65		
.27		31.3		-	Липе укр		.27	
.34 .48		24.9		20	Врчин		.34 .48	
.55		21.2		20	Зуце укр		.55	
01.00		16.3		20	Бели Поток		01.00	
					км 015+648 т: 40			
.08 .42		11.0		35	Јајинци		.08 .42	
					РДВ А,Б-60	60		
.45		9.3	-	20	Распутница К1		.45	
.47		9.3 8.9	20	-	Распутница К		.47	
.57		2.7 0.0	-		Распутница Б		.57	
02.04 03.44		2.1 3.5	20	20	Остружница	50	02.04 03.44	
					км 004+140 ст: 20	30		
04.10		14.6		10	Сурчин		04.10	
04.33 (05.02)		26.0			БАТАЈНИЦА		04.33 (05.02)	

51339	Саста- јање	км пруге	Брзина преко скретница		Службена места	V _{max}		Саста- јање
6	7	1	П 2	С 3	4	5	6	7
(21.45) 23.57		14.1			РЕСНИК ГС	30		
					РДВ А,Б-62			
0.05		17.9			Пиносава укр			

51339	Саста- јање	км пруге	Брзина преко скретница		Службена места	V _{max}		Саста- јање
			П	С				
6	7	1	2	3	4	5	6	7
0.13						30		
.26		21.3			Рипањ			
.35		24.8			Клење			
.42		29.6			Рипањ Тунел укр			
.53								
01.09		34.7			Раља	80		
.24		41.5	50	20	Сопот Космајски			
.31		47.7		20	Влашко Поље			
.38				30	МЛАДЕНОВАЦ ГС			
03.50		53.1						
.58		60.0		40	Ковачевац			
04.07		67.5		40	Кусадак			
.14		74.0			Глибовац укр			
.19		78.6	60	40	Паланка			
.26		85.6			Мала Плана			
					км 088+550 м: 20			
.35								
05.23		90.4	20	20	Велика Плана	70		
.33		100.4	20	20	Марковац			
.38		106.3	30	-	Лапово Варош расп и стај			
.42								
06.32		109.6	30	10	ЛАПОВО ГС	30		
					РДВ А,Б-63			
.55		120.3		20	Багрдан			
07.25		135.3	30	20	Јагодина			
.33		146.0		-	Распутница Ђуприја	80		
.38		152.7 155.2	50	20	ПАРАЋИН ГС			

51339	Саста- јање	км пруге	Брзина преко скретница		Службена места	V _{max}		Саста- јање
			П 2	С 3				
6	7	1			4	5	6	7
					км 161+200 <i>ст: 20</i>			
08.13		171.6	20	10	Ћићевац	30		
.18								
.50		176.3	30	20	СТАЛАЋ ГС	80		
09.03								
10.05		181.9	20	20	Стеванац укр	30		
.16								
.30		186.5	30	20	Браљина			
.38		192.3	30	20	Старо Трубарево укр	50		
.42		195.0	30	20	Ћунис			
.52		205.7	20	20	Корман			
.57		210.6	30	20	Адровац			
11.01		214.3	30	20	Алексинач	80		
.10		224.8	20	20	Грејач			
.19		234.9	50	40	Трупале			
					км 236+968 <i>пп: 20</i>			
11.29		238.0	20	20	НИШ РАНЖИРНА	30		

51342	Саста- јање	км пруге	Брзина преко скретница		Службена места	V _{max}	51344	Саста- јање
			П 2	С 3				
6	7	1			4	5	6	7
19.20		238.0	20	20	НИШ РАНЖИРНА		19.20	
					РДВ А,Б-63	30		
					км 237+581 <i>пп: 20</i>			
.31							.31	
.49		234.9	50	40	Трупале		.49	
.59		224.8	20	20	Грејач	80	.59	

51342	Саста- јање	км пруге	Брзина преко скретница		Службена места	V _{max}	51344	Саста- јање
6	7	1	П 2	С 3	4	5	6	7
20.08		214.3	30	20	Алексинач	80	20.08	
.12		210.6	30	20	Адровац		.12	
.17		205.7	20	20	Корман		.17	
.27		195.0	30	20	Ђунис		.27	
.31		192.3	30	20	Старо Трубарево укр	50	.31	
.38		186.5	30	20	Браљина		.38	
.49 .58		181.9	20	20	Стеванац укр	30	.49 .58	
21.11		176.3		20	СТАЛАЋ ГС		21.11	
.21		171.6	20	10	Ђићевац		.21	
.41		155.2 152.7	30	20	ПАРАЋИН ГС		.41	
.47		146.0		-	Распутница Ђуприја	80	.47	
.55		135.3	30	20	Јагодина		.55	
					км 134+692 см: 30	70		
					км 128+100 см: 50			
					км 120+900 см: 30			
22.12		120.3	30	20	Багрдан		22.12	
.26 .45		109.6	30	10	ЛАПОВО ГС	50	.26 .45	
					РДВ А,Б-62			
.49		106.3	30	-	Лапово Варош расп и стај	80	.49	
.54		100.4	20	20	Марковац		.54	
23.15 .23		90.4 99.7	20	20	Велика Плана	30	23.15 .23	
					РДВ А,Б-64			
.30		94.6		20	Велико Орашје	80	.30	

51342	Саста- јање	км пруге	Брзина преко скретница		Службена места	V _{max}	51344	Саста- јање
			П 2	С 3				
6	7	1			4	5	6	7
23.34		90.2		20	Крњево - Трновче	80	23.34	
.41		82.8	50	20	Лозовик - Сараорци		.41	
.47		76.2		-	Осипаоница		.47	
.52		70.3 2.3		-	Одвојна скр. 28		.52	
		1.2			Обилазни колосек Мала Крсна			
.54		0.0 67.8		-	Одвојна скр. 1		.54	
0.01		60.6		30	Колари		0.01	
.05		55.2		30	Водањ		.05	
.11		47.8		30	Умчари		.11	
.16		41.3		30	Мали Пожаревац		.16	
.20		36.9		30	Мала Иванча		.20	
					км 032+658 т: 40			
.27		31.3		-	Липе укр		.27	
.34 .48		24.9		20	Врчин	65	.34 .48	
.55		21.2		20	Зуце укр		.55	
01.00		16.3		20	Бели Поток		01.00	
					км 015+648 т: 40			
.08 .42		11.0		35	Јајинци		.08 .42	
					РДВ А,Б-60	60		
.45		9.3	-	20	Распутница К1		.45	
.47		9.3 8.9	20	-	Распутница К		.47	
.57		2.7 0.0	-		Распутница Б		.57	

51342	Саста- јање	км пруге	Брзина преко скретница		Службена места	V _{max}	51344	Саста- јање
6	7	1	П 2	С 3	4	5	6	7
02.04 03.44		2.1 3.5	20	20	Остружница	50	02.04 03.44	
					км 004+140 <i>ст: 20</i>			
04.10 04.33 (05.02)		14.6 26.0	10		Сурчин	30	04.10 04.33 (05.02)	
					БАТАЈНИЦА			

51343	Саста- јање	км пруге	Брзина преко скретница		Службена места	V _{max}	51345	Саста- јање
6	7	1	П 2	С 3	4	5	6	7
(19.26) 20.18		26.0			БАТАЈНИЦА		(19.26) 20.18	
					РДВ А,Б-60			
.41 .50		14.6	10		Сурчин	30	.41 .50	
					км 004+640 <i>ст: 20</i>			
21.15 22.25		3.5 2.1	20	20	Остружница		21.15 22.25	
.32		0.0 2.7	-		Распутница Б	50	.32	
.42		8.9 11.8	-	20	Распутница К	60	.42	
.52 23.38		11.8 14.1	35		РЕСНИК ГС	50	.52 23.38	
					РДВ А,Б-62			
.47		17.9			Пиносава укр		.47	
.54		21.3			Рипањ		.54	
0.01		24.8			Клење	30	0.01	
.11		29.6			Рипањ Тунел укр		.11	
.23 .38		34.7			Раља		.23 .38	
.53		41.5	50	20	Сопот Космајски		.53	

51343	Саста- јање	км пруге	Брзина преко скретница		Службена места	V _{max}	51345	Саста- јање
6	7	1	П 2	С 3	4	5	6	7
01.00		47.7		20	Влашко Поље	80	01.00	
.07							.07	
.55		53.1		30	МЛАДЕНОВАЦ ГС		.55	
02.03		60.0		40	Ковачевац		02.03	
.12		67.5		40	Кусадак		.12	
.19		74.0			Глибовац укр		.19	
.24		78.6	60	40	Паланка		.24	
.31		85.6			Мала Плана		.31	
					км 088+550 м: 20			
.39		90.4	20	20	Велика Плана	70	.39	
.48		100.4	20	20	Марковац		.48	
.53		106.3	30	-	Лапово Варош расп и стај		.53	
.57							.57	
03.10		109.6	30	10	ЛАПОВО ГС	30	03.10	
					РДВ А,Б-63			
.33		120.3		20	Багрдан		.33	
04.03		135.3	30	20	Јагодина		04.03	
.11		146.0		-	Распутница Ћуприја	80	.11	
.16		152.7 155.2	50	20	ПАРАЋИН ГС		.16	
					км 161+200 см: 20	30		
.51		171.6	20	10	Ћићевац		.51	
.56						80	.56	
06.30		176.3	30	20	СТАЛАЋ ГС		06.30	
.43		181.9	20	20	Стеванац укр	30	.43	
.54							.54	
07.08		186.5	30	20	Браљина		07.08	

51343	Саста- јање	км пруге	Брзина преко скретница		Службена места	V _{max}	51345	Саста- јање
6	7	1	П 2	С 3	4	5	6	7
07.16		192.3	30	20	Старо Трубарево укр	50	07.16	
.20		195.0	30	20	Ђунис		.20	
.30		205.7	20	20	Корман	80	.30	
.35		210.6	30	20	Адровац		.35	
.39		214.3	30	20	Алексинач		.39	
.48		224.8	20	20	Грејач		.48	
.58 08.16		234.9	50	40	Трупале		.58 08.16	
					км 236+968 пп: 20	30		
08.27		238.0	20	20	НИШ РАНЖИРНА		08.27	

51346	Саста- јање	км пруге	Брзина преко скретница		Службена места	V _{max}	51366	Саста- јање
6	7	1	П 2	С 3	4	5	6	7
19.20		238.0	20	20	НИШ РАНЖИРНА	30	06.00	
					РДВ А,Б-63			
					км 237+581 пп: 20			
.31 .49		234.9	50	40	Трупале	80	.10	
.59		224.8	20	20	Грејач		.19	
20.08		214.3	30	20	Алексинач		.28	
.12		210.6	30	20	Адровац		.32	
.17		205.7	20	20	Корман		.37	
.27		195.0	30	20	Ђунис		.47	
.31		192.3	30	20	Старо Трубарево укр	50	.51	

51346	Саста- јање	км пруге	Брзина преко скретница		Службена места	V _{max}	51366	Саста- јање
			П	С				
6	7	1	2	3	4	5	6	7
20.38		186.5	30	20	Браѓина	50	06.58	
.49		181.9	20	20	Стеванац укр	30	07.08	
.58		176.3		20	СТАЛАЋ ГС		.20	
21.11		171.6	20	10	Ћићевац		.30	
.21		155.2	30	20	ПАРАЋИН ГС	50	.50	
.41		152.7			Распутница	80	.56	
.47		146.0		-	Ћуприја		08.04	
.55		135.3	30	20	Јагодина			
					км 134+692 <i>ст: 30</i>	70		
					км 128+100 <i>ст: 50</i>			
					км 120+900 <i>ст: 30</i>			
22.12		120.3	30	20	Багрдан	50	.21	
.26		109.6	30	10	ЛАПОВО ГС		.35	
.45					РДВ А,Б-62		09.09	
.49		106.3	30	-	Лапово Варош расп и стај	80	.13	
.54		100.4	20	20	Марковац		.18	
23.15		90.4	20	20	Велика Плана	30	.38	
.23		99.7			РДВ А,Б-64			
.30		94.6	20		Велико Орашје		.44	
.34		90.2	20		Крњево - Трновче	80	.48	
.41		82.8	50	20	Лозовик - Сараорци		.55	
.47		76.2		-	Осипаоница		10.01	
.52		70.3		-	Одвојна скр. 28		.06	
		2.3			Обилазни колосек			
		1.2			Мала Крсна			

51346	Саста- јање	км пруге	Брзина преко скретница		Службена места	V _{max}	51366	Саста- јање
6	7	1	П 2	С 3	4	5	6	7
23.54		0.0 67.8		-	Одвојна скр. 1	80	10.08	
0.01		60.6		30	Колари		.15	
.05		55.2		30	Водањ		.19	
.11		47.8		30	Умчари		.25	
.16		41.3		30	Мали Пожаревац		.30	
.20		36.9		30	Мала Иванча		.34	
					км 032+658 m: 40	65		
.27		31.3		-	Липе укр		.41	
.34 .48		24.9		20	Врчин		.47	
.55		21.2		20	Зуце укр		.51	
01.00		16.3		20	Бели Поток		.56	
					км 015+648 m: 40			
.08 .42		11.0		35	Јајинци	60	11.04 .32	
					РДВ А,Б-60			
.45		9.3	-	20	Распутница К1		.35	
.47		9.3 8.9	20	-	Распутница К		.37	
.57		2.7 0.0	-		Распутница Б		.47	
02.04 03.44		2.1 3.5	20	20	Остружница	50	.54 12.07	
					км 004+140 ст: 20	30		
04.10		14.6		10	Сурчин		.33	
04.33 (05.02)		26.0			БАТАЈНИЦА		12.56 (13.05)	

51347	Саста- јање	км пруге	Брзина преко скретница		Службена места	V _{max}	51349	Саста- јање
			П 2	С 3				
6	7	1			4	5	6	7
(19.26) 21.13		26.0			БАТАЈНИЦА	30	(19.26) 21.13	
					РДВ А,Б-60			
.36 .45		14.6		10	Сурчин		.36 .45	
					км 004+640 ст: 20			
22.10 .25		3.5 2.1	20	20	Остружница	50	22.10 .25	
.32		0.0 2.7	-		Распутница Б		.32	
.42		8.9 11.8	-	20	Распутница К	60	.42	
.52 23.38		11.8 14.1		35	РЕСНИК ГС	50	.52 23.38	
					РДВ А,Б-62	30		
.47		17.9			Пиносава укр		.47	
.54		21.3			Рипањ		.54	
0.01		24.8			Клење		0.01	
.11		29.6			Рипањ Тунел укр		.11	
.23 .38		34.7			Раља		.23 .38	
.53		41.5	50	20	Сопот Космајски		.53	
01.00		47.7		20	Влашко Поље	80	01.00	
.07 02.45		53.1		30	МЛАДЕНОВАЦ ГС		.07 02.45	
.53		60.0		40	Ковачевац		.53	
03.02		67.5		40	Кусадак		03.02	
.09		74.0			Глибовац укр		.09	
.14		78.6	60	40	Паланка		.14	

51347	Саста- јање	км пруге	Брзина преко скретница		Службена места	V _{max}	51349	Саста- јање
			П 2	С 3				
6	7	1			4	5	6	7
03.21		85.6			Мала Плана	80	03.21	
					км 088+550 м: 20			
.29		90.4	20	20	Велика Плана		.29	
.38		100.4	20	20	Марковац	70	.38	
.43		106.3	30	-	Лапово Варош расп и стај		.43	
.47 04.50		109.6	30	10	ЛАПОВО ГС		.47 04.50	
					РДВ А,Б-63			
05.13		120.3		20	Багрдан	30	05.13	
.43		135.3	30	20	Јагодина		.43	
.51		146.0		-	Распутница Ћуприја	80	.51	
.56		152.7 155.2	50	20	ПАРАЋИН ГС		.56	
					км 161+200 см: 20	30		
06.31		171.6	20	10	Ћићевац		06.31	
.36 07.50		176.3	30	20	СТАЛАЋ ГС	80	.36 07.50	
08.03		181.9	20	20	Стеванац укр	30	08.03	
.14 .28		186.5	30	20	Браљина		.14 .28	
.36		192.3	30	20	Старо Трубарево укр	50	.36	
.40		195.0	30	20	Ћунис		.40	
.50		205.7	20	20	Корман	80	.50	
.56 09.05		210.6	30	20	Адровац		.56 09.05	
.10		214.3	30	20	Алексинач		.10	
.19		224.8	20	20	Грејач		.19	

51347	Саста- јање	км пруге	Брзина преко скретница		Службена места	V _{max}	51349	Саста- јање
6	7	1	П 2	С 3	4	5	6	7
09.28		234.9	50	40	Трупале	80	09.28	
					км 236+968 пл: 20			
09.38		238.0	20	20	НИШ РАНЖИРНА	30	09.38	

51348	Саста- јање	км пруге	Брзина преко скретница		Службена места	V _{max}	51362	Саста- јање
6	7	1	П 2	С 3	4	5	6	7
09.15		238.0	20	20	НИШ РАНЖИРНА	30	09.15	
					РДВ А,Б-63			
					км 237+581 пл: 20			
.26 .35		234.9	50	40	Трупале	80	.26 .35	
.45		224.8	20	20	Грејач		.45	
.54		214.3	30	20	Алексинач		.54	
.58		210.6	30	20	Адровац		.58	
10.03		205.7	20	20	Корман		10.03	
.13		195.0	30	20	Ђунис		.13	
.17		192.3	30	20	Старо Трубарево укр		.17	
.24		186.5	30	20	Браљина		.24	
.34		181.9	20	20	Стеванац укр	30	.34	
.46		176.3		20	СТАЛАЋ ГС		.46	
.56		171.6	20	10	Ћићевац		.56	
11.16		155.2 152.7	30	20	ПАРАЋИН ГС	50	11.16	
.22		146.0		-	Распутница Ђуприја	80	.22	

51348	Саста- јање	км пруге	Брзина преко скретница		Службена места	V _{max}	51362	Саста- јање
			П	С				
6	7	1	2	3	4	5	6	7
11.30		135.3	30	20	Јагодина	80	11.30	
					км 134+692 <i>ст</i> : 30	70		
					км 128+100 <i>ст</i> : 50			
					км 120+900 <i>ст</i> : 30			
.47		120.3	30	20	Багрдан		.47	
12.01 .09		109.6	30	10	ЛАПОВО ГС	50	12.01 .09	
					РДВ А,Б-62	80		
.13		106.3	30	-	Лапово Варош расп и стај		.13	
.18		100.4	20	20	Марковац		.18	
.39 .41		90.4 99.7	20	20	Велика Плана	30	.39 .41	
					РДВ А,Б-64	80		
.48		94.6	20		Велико Орашје		.48	
.52		90.2	20		Крњево - Трновче		.52	
.58		82.8	50	20	Лозовик - Сараорци		.58	
13.04		76.2	-		Осипаоница		13.04	
.09		70.3	-	30	Одвојна скр. 28		.09	
.12 .37		69.1	35	35	МАЛА КРСНА ГС	50	.12 .37	
.40		67.8	-	30	Одвојна скр. 1	80	.40	
.47		60.6	30		Колари		.47	
.51		55.2	30		Водањ		.51	
.57		47.8	30		Умчари		.57	
14.03 .07		41.3	30		Мали Пожаревац		14.03 .07	
.12		36.9	30		Мала Иванча		.12	
					км 032+658 <i>т</i> : 40	65		

51348	Саста- јање	км пруге	Брзина преко скретница		Службена места	V _{max}	51362	Саста- јање
6	7	1	П 2	С 3	4	5	6	7
14.21		31.3		-	Липе укр	65	14.21	
.25		24.9		20	Врчин		.25	
.30		21.2		20	Зуце укр		.30	
.34		16.3		20	Бели Поток		.34	
					км 015+648 м: 40			
.41 .45		11.0		35	Јајинци	60	.41 .45	
					РДВ А,Б-60			
.48		9.3	-	20	Распутница К1		.48	
.50		9.3 8.9	20	-	Распутница К		.50	
15.00		2.7 0.0	-		Распутница Б		15.00	
.07 .47		2.1 3.5	20	20	Остружница	50	.07 .47	
					км 004+140 см: 20	30		
16.13		14.6		10	Сурчин		16.13	
16.36 (17.34)		26.0			БАТАЈНИЦА		16.36 (16.50)	

51352	Саста- јање	км пруге	Брзина преко скретница		Службена места	V _{max}	52304	Саста- јање
6	7	1	П 2	С 3	4	5	6	7
10.55		241.0	20	20	ЦРВЕНИ КРСТ ГС	50	22.52	
					РДВ А,Б-63			
					км 240+239 м: 20 км 237+034 пп: 20			
11.10		234.9	50	40	Трупале	80	23.08 .40	
.19		224.8	20	20	Грејач		.49	

51352	Саста- јање	км пруге	Брзина преко скретница		Службена места	V _{max}	52304	Саста- јање
6	7	1	П 2	С 3	4	5	6	7
11.28		214.3	30	20	Алексинач	80	23.58	
.32		210.6	30	20	Адровац		0.02	
.37		205.7	20	20	Корман		.07	
.47		195.0	30	20	Ђунис		.17	
.51		192.3	30	20	Старо Трубарево укр	50	.21	
.58		186.5	30	20	Браљина		.28	
12.08		181.9	20	20	Стеванац укр	30	.38	
.21 .40		176.3		20	СТАЛАЋ ГС		.50	
.51		171.6	20	10	Ђићевац		01.00	
13.11		155.2 152.7	30	20	ПАРАЋИН ГС	50	.20	
.17		146.0		-	Распутница Ђуприја	80	.26	
.25		135.3	30	20	Јагодина		.34	
					км 134+692 см: 30	70		
					км 128+100 см: 50			
					км 120+900 см: 30			
.42		120.3	30	20	Багрдан		.51	
.56 14.18		109.6	30	10	ЛАПОВО ГС	50	02.05 .50	
					РДВ А,Б-62	80		
.22		106.3	30	-	Лапово Варош расп и стај		.55	
.27		100.4	20	20	Марковац		.59	
.48 15.33		90.4 99.7	20	20	Велика Плана	30	03.20 04.29	
					РДВ А,Б-64	80		
.40		94.6		20	Велико Орашје		.36	

51352	Саста- јање	км пруге	Брзина преко скретница		Службена места	V _{max}	52304	Саста- јање
			П	С				
6	7	1	2	3	4	5	6	7
15.45		90.2		20	Крњево - Трновче	80	04.40	
.52		82.8	50	20	Лозовик - Сараорци		.47	
.59		76.2		-	Осипаоница		.53	
16.04		70.3 2.3		-	Одвојна скр. 28		.58	
		1.2			Обилазни колоксек Мала Крсна			
.06		0.0 67.8		-	Одвојна скр. 1		05.00	
.13		60.6		30	Колари		.07 .12	
.17		55.2		30	Водањ		.17	
.23		47.8		30	Умчари		.23	
.28		41.3		30	Мали Пожаревац		.28	
.32		36.9		30	Мала Иванча		.33 .43	
					км 032+658 m: 40			
.39		31.3		-	Липе укр		.51	
.45		24.9		20	Врчин		.57	
.49		21.2		20	Зуце укр	65	06.01	
.54		16.3		20	Бели Поток		.06	
					км 015+648 m: 40			
17.01		11.0		35	Јајинци		.13	
					РДВ А,Б-60	60		
.03		9.3	-	20	Распутница К1		.15	
.05		9.3 8.9	20	-	Распутница К		.17	
.15		2.7		-	Распутница Б		.27	
⊕ 17.21		0.6	30	30	БЕОГРАД РАНЖИРНА А		⊕ 06.33	

51353	Саста- јање	км пруге	Брзина преко скретница		Службена места	V _{max}	52305	Саста- јање
6	7	1	П 2	С 3	4	5	6	7
07.23		0.8	10	10	БЕОГРАД РАНЖИРНА Б	30	10.53	
					РДВ А,Б-60			
					км 003+000 m: 20			
.33		4.9	20	-	Распутница Р		11.03	
.36		6.4 10.8	-	30	Распутница А		.06	
					РДВ А,Б-63	70		
.40 08.30		14.1		35	РЕСНИК ГС		.10 .25	
					РДВ А,Б-62	30		
.39		17.9			Пиносава укр		.33	
.47 09.36		21.3			Рипањ		.41 12.38	
.44		24.8			Клење		.46	
.54		29.6			Рипањ Тунел укр		.56	
10.05		34.7			Раља		13.08 14.00	
.19		41.5	50	20	Сопот Космајски		.15	
.26		47.7		20	Влашко Поље	80	.22	
.32		53.1		30	МЛАДЕНОВАЦ ГС		.28	
.39		60.0		40	Ковачевац		.35	
.48		67.5		40	Кусадак		.44	

51353	Саста- јање	км пруге	Брзина преко скретница		Службена места	V _{max}	52305	Саста- јање
6	7	1	П 2	С 3	4	5	6	7
10.55		74.0			Глибовац укр	80	14.51	
11.01 .10		78.6	60	40	Паланка		.56	
.17		85.6			Мала Плана		15.03	
					км 088+550 м: 20			
.25		90.4	20	20	Велика Плана		.13 17.35	
.34		100.4	20	20	Марковац	70	.45	
.39		106.3	30	-	Лапово Варош расп и стај		.50	
.43 .53		109.6	30	10	ЛАПОВО ГС		.54 18.15	
					РДВ А,Б-63	30		
12.15		120.3		20	Багрдан		.38	
.45		135.3	30	20	Јагодина		19.08	
.53		146.0		-	Распутница Ђуприја	80	.16	
.58		152.7 155.2	50	20	ПАРАЋИН ГС		.21	
					км 161+200 см: 20	30		
13.33		171.6	20	10	Ћићевац		.57 20.00	
.37		176.3	30	20	СТАЛАЋ ГС	80	.05 21.35	
.50 14.06		181.9	20	20	Стеванац укр	30	.48 22.00	
.17		186.5	30	20	Брађина		.11 .23	
.24		192.3	30	20	Старо Трубарево укр	50	.31	
.28		195.0	30	20	Ђунис		.35	
.38		205.7	20	20	Корман	80	.45	
.43		210.6	30	20	Адровац		.50	

51353	Саста- јање	км пруге	Брзина преко скретница		Службена места	V _{max}	52305	Саста- јање
6	7	1	П 2	С 3	4	5	6	7
14.47		214.3	30	20	Алексинач	80	22.54	
.56		224.8	20	20	Грејач		23.03	
15.05		234.9	50	40	Трупале		.12	
					км 236+934 пп: 20 км 239+880 м: 20	50		
15.20		241.0	20	20	ЦРВЕНИ КРСТ ГС		23.27	

51354	Саста- јање	км пруге	Брзина преко скретница		Службена места	V _{max}	72412	Саста- јање
6	7	1	П 2	С 3	4	5	6	7
18.32		243.5	20	20	НИШ	60	18.32	
					РДВ А,Б-63			
		242.7 241.0			Одвојне скр. 1-3			
.37		241.0	20	20	ЦРВЕНИ КРСТ ГС	50	.37	
					РДВ А,Б-63			
					км 240+239 м: 20 км 237+034 пп: 20			
.53 .58		234.9	50	40	Трупале	60	.53 .58	
19.08		224.8	20	20	Грејач		19.08	
.17		214.3	30	20	Алексинач		.17	
.21		210.6	30	20	Адровац		.21	
.26		205.7	20	20	Корман		.26	
.36		195.0	30	20	Ђунис		.36	
.42 20.03		192.3	30	20	Старо Трубарево укр	50	.42 20.03	

51354	Саста- јање	км пруге	Брзина преко скретница		Службена места	V _{max}	72412	Саста- јање
			П 2	С 3				
6	7	1			4	5	6	7
20.11		186.5	30	20	Браѓина	50	20.11	
.21		181.9	20	20	Стеванац укр	30	.21	
.33		176.3		20	СТАЛАЋ ГС		.33	
.43		171.6	20	10	Ћићевац		.43	
21.03		155.2 152.7	30	20	ПАРАЋИН ГС	50	21.03	
.09		146.0		-	Распутница Ћуприја	60	.09	
.17		135.3	30	20	Јагодина		.17	
					км 134+692 <i>ст: 30</i>			
					км 128+100 <i>ст: 50</i>			
					км 120+900 <i>ст: 30</i>			
.34		120.3	30	20	Багрдан		.34	
.48 22.02		109.6	30	10	ЛАПОВО ГС	50	.48 22.02	
					РДВ А,Б-62	60		
.06		106.3	30	-	Лапово Варош расп и стај		.06	
.11		100.4	20	20	Марковац		.11	
.31		90.4 99.7	20	20	Велика Плана	30	.31	
					РДВ А,Б-64	60		
.37		94.6		20	Велико Орашје		.37	
.41		90.2		20	Крњево - Трновче		.41	
.48		82.8	50	20	Лозовик - Сараорци		.48	
.54		76.2		-	Осипаоница		.54	
.59		70.3		-	30 Одвојна скр. 28		.59	
23.02 .40		69.1	35	35	МАЛА КРСНА ГС	50	23.02 .40	

51354	Саста- јање	км пруге	Брзина преко скретница		Службена места	V _{max}	72412	Саста- јање
			П 2	С 3				
6	7	1			4	5	6	7
23.43		67.8	-	30	Одвојна скр. 1	50	23.43	
.50		60.6		30	Колари	60	.50	
.55		55.2		30	Водањ		.55	
0.00		47.8		30	Умчари		0.00	
.05		41.3		30	Мали Пожаревац		.05	
.09		36.9		30	Мала Иванча		.09	
					км 032+658 т: 40			
.16		31.3		-	Липе укр		.16	
.22		24.9		20	Врчин		.22	
.26		21.2		20	Зуце укр		.26	
.32				20	Бели Поток		.32	
.39		16.3			км 015+648 т: 40		.39	
.48							.48	
01.58		11.0		35	Јајинци		01.58	
					РДВ А,Б-60			
02.01		9.3	-	20	Распутница К1	50	02.01	
.03		9.3 8.9	20	-	Распутница К		.03	
.13		2.7 0.0	-		Распутница Б	30	.13	
.20		2.1 3.5	20	20	Остружница		.20	
.48					км 004+140 ст: 20		03.44	
03.14		14.6		10	Сурчин	30	04.10	
03.37 (03.45)		26.0			БАТАЈНИЦА		04.33 (04.52)	

51355	Саста- јање	км пруге	Брзина преко скретница		Службена места	V _{max}	72413	Саста- јање
6	7	1	П 2	С 3	4	5	6	7
(05.49) 07.23		26.0			БАТАЈНИЦА	30	(05.49) 07.23	
					РДВ А,Б-60			
.46 .56		14.6		10	Сурчин		.46 .56	
					км 004+640 ст: 20			
08.21 .35		3.5 2.1	20	20	Остружница	50	08.21 .35	
.42		0.0 2.7	-		Распутница Б		.42	
.52		8.9 11.8	-	20	Распутница К	60	.52	
09.02 .51		11.8 14.1		35	РЕСНИК ГС	50	09.02 .51	
					РДВ А,Б-62	30		
10.00		17.9			Пиносава укр		10.00	
.07		21.3			Рипањ		.07	
.14		24.8			Клење		.14	
.24		29.6			Рипањ Тунел укр		.24	
.36 12.28		34.7			Раља		.36 12.28	
.43		41.5	50	20	Сопот Космајски	60	.43	
.50		47.7		20	Влашко Поље		.50	
.56		53.1		30	МЛАДЕНОВАЦ ГС		.56	
13.03		60.0		40	Ковачевац		13.03	
.12		67.5		40	Кусадак		.12	
.19		74.0			Глибовац укр		.19	
.24		78.6		40	Паланка		.24	

51355	Саста- јање	км пруге	Брзина преко скретница		Службена места	V _{max}	72413	Саста- јање
6	7	1	П 2	С 3	4	5	6	7
13.31		85.6			Мала Плана	60	13.31	
					км 088+550 м: 20			
.40 18.27		90.4	20	20	Велика Плана		.40 18.27	
.37		100.4	20	20	Марковац		.37	
.42		106.3	30	-	Лапово Варош расп и стај		.42	
.46 20.00		109.6	30	10	ЛАПОВО ГС		.46 20.00	
					РДВ А,Б-63	30		
.23		120.3		20	Багрдан		.23	
.53		135.3	30	20	Јагодина		.53	
21.01		146.0		-	Распутница Ђуприја	60	21.01	
.06		152.7 155.2	50	20	ПАРАЋИН ГС		.06	
					км 161+200 ст: 20	30		
.41		171.6	20	10	Ћићевац		.41	
.46 22.45		176.3	30	20	СТАЛАЋ ГС	60	.46 22.45	
.58		181.9	20	20	Стеванац укр	30	.58	
23.09 .20		186.5	30	20	Браљина		23.09 .20	
.28		192.3	30	20	Старо Трубарево укр	50	.28	
.32		195.0	30	20	Ђунис		.32	
.42		205.7	20	20	Корман	76	.42	
.47		210.6	30	20	Адровац		.47	
.51		214.3	30	20	Алексинач		.51	
0.00		224.8	20	20	Грејач		0.00	

51355	Саста- јање	км пруге	Брзина преко скретница		Службена места	V _{max}	72413	Саста- јање
6	7	1	П 2	С 3	4	5	6	7
0.09		234.9	50	40	Трупале	60	0.09	
					км 236+934 пп: 20 км 239+880 м: 20	50		
.24		241.0	20	20	ЦРВЕНИ КРСТ ГС		.24	
		242.7			Одвојне скр. 1-3	30		
0.33		243.5	20	20	НИШ		0.33	

51356*	Саста- јање	км пруге	Брзина преко скретница		Службена места	V _{max}	51360*	Саста- јање
6	7	1	П 2	С 3	4	5	6	7
09.15		238.0	20	20	НИШ РАНЖИРНА	30	09.15	
					РДВ А,Б-63			
					км 237+581 пп: 20			
.26 .35		234.9	50	40	Трупале	80	.26 .35	
.45		224.8	20	20	Грејач		.45	
.54		214.3	30	20	Алексинач		.54	
.58		210.6	30	20	Адровац		.58	
10.03		205.7	20	20	Корман		10.03	
.13		195.0	30	20	Ђунис		.13	
.17		192.3	30	20	Старо Труbareво укр		.17	
.24		186.5	30	20	Браљина		.24	
.34		181.9	20	20	Стеванац укр	30	.34	
.46		176.3	20		СТАЛАЋ ГС		.46	

51356*	Саста- јање	км пруге	Брзина преко скретница		Службена места	V _{max}	51360*	Саста- јање
			П	С				
6	7	1	2	3	4	5	6	7
10.56		171.6	20	10	Ћићевац	30	10.56	
11.16		155.2 152.7	30	20	ПАРАЋИН ГС	50	11.16	
.22		146.0		-	Распутница Ћуприја	80	.22	
.30		135.3	30	20	Јагодина		.30	
					км 134+692 <i>ст: 30</i>	70		
					км 128+100 <i>ст: 50</i>			
					км 120+900 <i>ст: 30</i>			
.47		120.3	30	20	Багрдан		.47	
12.01 .09		109.6	30	10	ЛАПОВО ГС	50	12.01 .09	
					РДВ А,Б-62	80		
.13		106.3	30	-	Лапово Варош расп и стај		.13	
.18		100.4	20	20	Марковац		.18	
.39 .41		90.4 99.7	20	20	Велика Плана	30	.39 .41	
					РДВ А,Б-64	80		
.48		94.6	20		Велико Орашје		.48	
.52		90.2	20		Крњево - Трновче		.52	
.58		82.8	50	20	Лозовик - Сараорци		.58	
13.04		76.2		-	Осипаоница		13.04	
.09		70.3	-	30	Одвојна скр. 28		.09	
.12 .37		69.1	35	35	МАЛА КРСНА ГС	50	.12 .37	
.40		67.8	-	30	Одвојна скр. 1		.40	
.47		60.6	30		Колари	60	.47	
.51		55.2	30		Водањ		.51	

*потисак лок. 441 од Мале Крсне до Остружнице

51356*	Саста- јање	км пруге	Брзина преко скретница		Службена места	V _{max}	51360*	Саста- јање
			П 2	С 3				
6	7	1			4	5	6	7
13.57		47.8		30	Умчари	60	13.57	
14.03 .07		41.3		30	Мали Пожаревац		14.03 .07	
.12		36.9		30	Мала Иванча		.12	
					км 032+658 т: 40			
.21		31.3		-	Липе укр		.21	
.25		24.9		20	Врчин		.25	
.29		21.2		20	Зуце укр		.29	
.34		16.3		20	Бели Поток		.34	
					км 015+648 т: 40			
.41 .45		11.0		35	Јајинци		.41 .45	
					РДВ А,Б-60			
.48		9.3		-	20 Распутница К1		.48	
.50		9.3 8.9		20	- Распутница К		.50	
15.00		2.7 0.0		-	Распутница Б		15.00	
.07 .47		2.1 3.5		20	20 Остружница	50	.07 .47	
					км 004+140 ст: 20	30		
16.13		14.6		10	Сурчин		16.13	
16.36 (16.50)		26.0			БАТАЈНИЦА		16.36 (16.50)	

*потисак лок. 441 од Мале Крсне до Остружнице

51358	Саста- јање	км пруге	Брзина преко скретница		Службена места	V _{max}	51370	Саста- јање
6	7	1	П 2	С 3	4	5	6	7
10.55		241.0	20	20	ЦРВЕНИ КРСТ ГС	50	10.55	
					РДВ А,Б-63			
					км 240+239 м: 20 км 237+034 пл: 20			
11.10		234.9	50	40	Трупале	80	11.10	
.19		224.8	20	20	Грејач		.19	
.28		214.3	30	20	Алексинач		.28	
.32		210.6	30	20	Адровац		.32	
.37		205.7	20	20	Корман		.37	
.47		195.0	30	20	Ђунис		.47	
.51		192.3	30	20	Старо Трубарево укр		.51	
.58		186.5	30	20	Браљина	50	.58	
12.08		181.9	20	20	Стеванац укр	30	12.08	
.21 .40		176.3		20	СТАЛАЋ ГС		.21 .40	
.51		171.6	20	10	Ћићевац		.51	
13.11		155.2 152.7	30	20	ПАРАЋИН ГС	50	13.11	
.17		146.0		-	Распутница Ђуприја	80	.17	
.25		135.3	30	20	Јагодина		.25	
					км 134+692 см: 30			
					км 128+100 см: 50	70		
					км 120+900 см: 30			
.42		120.3	30	20	Багрдан		.42	
.56 14.18		109.6	30	10	ЛАПОВО ГС	50	.56 14.18	
					РДВ А,Б-62	80		
.22		106.3	30	-	Лапово Варош расп и стај		.22	
.27		100.4	20	20	Марковац		.27	

51358	Саста- јање	км пруге	Брзина преко скретница		Службена места	V _{max}	51370	Саста- јање
			П	С				
6	7	1	2	3	4	5	6	7
14.48 15.33		90.4 99.7	20	20	Велика Плана	30	14.48 15.33	
					РДВ А,Б-64	80		
.40		94.6	20		Велико Орашје		.40	
.45		90.2	20		Крњево - Трновче		.45	
.52		82.8	50	20	Лозовик - Сараорци		.52	
.59		76.2	-		Осипаоница		.59	
16.04		70.3 2.3	-		Одвојна скр. 28		16.04	
		1.2			Обилазни колосек Мала Крсна			
.06		0.0 67.8	-		Одвојна скр. 1		.06	
.13		60.6	30		Колари		.13	
.17		55.2	30		Водањ		.17	
.23		47.8	30		Умчари		.23	
.28		41.3	30		Мали Пожаревац		.28	
.32		36.9	30		Мала Иванча		.32	
					км 032+658 т: 40	65		
.39		31.3	-		Липе укр		.39	
.45		24.9	20		Врчин		.45	
.49		21.2	20		Зуце укр		.49	
.54		16.3	20		Бели Поток		.54	
					км 015+648 т: 40			
17.01		11.0	35		Јајинци		17.01	
					РДВ А,Б-60	60		
.03		9.3	-	20	Распутница К1		.03	

51358	Саста- јање	км пруге	Брзина преко скретница		Службена места	V _{max}	51370	Саста- јање
6	7	1	П 2	С 3	4	5	6	7
17.05		9.3 8.9	20	-	Распутница К	60	17.05	
.15		2.7 0.0	-		Распутница Б		.15	
.22 20.22		2.1 3.5	20	20	Остружница	50	.22 20.22	
					км 004+140 <i>ст: 20</i>	30		
.48		14.6	10		Сурчин		.48	
21.11 (21.30)		26.0			БАТАЈНИЦА		21.11 (21.30)	

51359	Саста- јање	км пруге	Брзина преко скретница		Службена места	V _{max}	51361	Саста- јање
6	7	1	П 2	С 3	4	5	6	7
(19.26) 21.13		26.0			БАТАЈНИЦА	30	(14.00) 14.48	
					РДВ А,Б-60			
.36 .45		14.6	10		Сурчин		15.11 .20	
					км 004+640 <i>ст: 20</i>			
22.10 .25		3.5 2.1	20	20	Остружница		.45 18.06	
.32		0.0 2.7	-		Распутница Б	50	.13	
.42		8.9 11.8	-	20	Распутница К	60	.23	
.52 23.38		11.8 14.1	35		РЕСНИК ГС	50	.33 19.35	
					РДВ А,Б-62	30		
.47		17.9			Пиносава укр		.44	
.54		21.3			Рипањ		.52 20.00	
0.01		24.8			Клење		.10	
.11		29.6			Рипањ Тунел укр		.18	

51359	Саста- јање	км пруге	Брзина преко скретница		Службена места	V _{max}	51361	Саста- јање
6	7	1	П 2	С 3	4	5	6	7
0.23 .38		34.7			Раља	30	20.30 21.39	
.53		41.5	50	20	Сопот Космајски		.53	
01.00		47.7		20	Влашко Поље	80	22.00	
.07 02.45		53.1		30	МЛАДЕНОВАЦ ГС		.07 .25	
.53		60.0		40	Ковачевац		.33	
03.02		67.5		40	Кусадак		.43 .51	
.09		74.0			Глибовац укр		.59	
.14		78.6	60	40	Паланка		23.04	
.21		85.6			Мала Плана		.11	
					км 088+550 м: 20			
.29		90.4	20	20	Велика Плана		.19	
.38		100.4	20	20	Марковац	70	.28	
.43		106.3	30	-	Лапово Варош расп и стај		.33	
.47 04.50		109.6	30	10	ЛАПОВО ГС		.37 .47	
					РДВ А,Б-63	30		
05.13		120.3		20	Багрдан		0.10	
.43		135.3	30	20	Јагодина		.40	
.51		146.0			Распутница Ђуприја	80	.48	
.56		152.7 155.2	50	20	ПАРАЋИН ГС		.53	
					км 161+200 см: 20	30		
06.31 .36		171.6	20	10	Ћићевац		01.28	
07.50		176.3	30	20	СТАЛАЋ ГС	80	.32	

51359	Саста- јање	км пруге	Брзина преко скретница		Службена места	V _{max}	51361	Саста- јање
6	7	1	П 2	С 3	4	5	6	7
08.03		181.9	20	20	Стеванац укр	30	01.45	
.14 .28		186.5	30	20	Брађина		02.00	
.36		192.3	30	20	Старо Трубарево укр	50	.08	
.40		195.0	30	20	Ђунис		.17	
.50		205.7	20	20	Корман	80	.26	
.56 09.05		210.6	30	20	Адровац		.30	
.10		214.3	30	20	Алексинач		.33	
.19		224.8	20	20	Грејач		.41	
.28		234.9	50	40	Трупале		.49	
					км 236+968 пл: 20			
09.38		238.0	20	20	НИШ РАНЖИРНА	30	02.59	

51363	Саста- јање	км пруге	Брзина преко скретница		Службена места	V _{max}	51365	Саста- јање
6	7	1	П 2	С 3	4	5	6	7
(19.26) 21.13		26.0			БАТАЈНИЦА	30	(08.35) 09.15	
					РДВ А,Б-60			
.36 .45		14.6	10		Сурчин		.38 .48	
					км 004+640 ст: 20			
22.10 .25		3.5 2.1	20	20	Остружница	50	10.13 .48	
.32		0.0 2.7	-		Распутница Б		.55	
.42		8.9 11.8	-	20	Распутница К	60	11.05	
.52 23.38		11.8 14.1	35		РЕСНИК ГС	50	.15 14.42	

51363	Саста- јање	км пруге	Брзина преко скретница		Службена места	V _{max}	51365	Саста- јање
6	7	1	П 2	С 3	4	5	6	7
					РДВ А,Б-62	30		
23.47		17.9			Пиносава укр		14.51	
.54		21.3			Рипањ		.59 15.05	
0.01		24.8			Клење		.13	
.11		29.6			Рипањ Тунел укр		.23	
.23 .38		34.7			Раља		.34	
.53		41.5	50	20	Сопот Космајски		.48	
01.00		47.7		20	Влашко Поље	80	.55	
.07 02.45		53.1		30	МЛАДЕНОВАЦ ГС		16.01	
.53		60.0		40	Ковачевац		.08	
03.02		67.5		40	Кусадак		.17	
.09		74.0			Глибовац укр		.24	
.14		78.6	60	40	Паланка		.30 17.05	
.21		85.6			Мала Плана		.13	
					км 088+550 м: 20			
.29		90.4	20	20	Велика Плана		.22 18.03	
.38		100.4	20	20	Марковац	70	.12	
.43		106.3	30	-	Лапово Варош расп и стај		.17	
.47 04.50		109.6	30	10	ЛАПОВО ГС		.20 .43	
					РДВ А,Б-63	30		
05.13		120.3		20	Багрдан		19.06	
.43		135.3	30	20	Јагодина		.36	

51363	Саста- јање	км пруге	Брзина преко скретница		Службена места	V _{max}	51365	Саста- јање
6	7	1	П 2	С 3	4	5	6	7
05.51		146.0		-	Распутница Ђуприја	80	19.44	
.56		152.7 155.2	50	20	ПАРАЋИН ГС		.49	
					км 161+200 <i>ст: 20</i>	30		
06.31		171.6	20	10	Ђићевац		20.24	
.36 07.50		176.3	30	20	СТАЛАЋ ГС	80	.29 .45	
08.03		181.9	20	20	Стеванац укр	30	.57	
.14 .28		186.5	30	20	Браљина		21.07	
.36		192.3	30	20	Старо Трубарево укр	50	.14	
.40		195.0	30	20	Ђунис		.18	
.50		205.7	20	20	Корман	80	.27	
.56 09.05		210.6	30	20	Адровац		.31	
.10		214.3	30	20	Алексинач		.34	
.19		224.8	20	20	Грејач		.42	
.28		234.9	50	40	Трупале		.50	
					км 236+968 <i>пп: 20</i>	30		
09.38		238.0	20	20	НИШ РАНЖИРНА		22.00	

51364	Саста- јање	км пруге	Брзина преко скретница		Службена места	V _{max}		Саста- јање
6	7	1	П 2	С 3	4	5	6	7
10.10		238.0	20	20	НИШ РАНЖИРНА	30		
					РДВ А,Б-63			
					км 237+581 <i>пп: 20</i>			

51364	Саста- јање	км пруге	Брзина преко скретница		Службена места	V _{max}		Саста- јање
			П 2	С 3				
6	7	1			4	5	6	7
10.20		234.9	50	40	Трупале	30		
.29		224.8	20	20	Грејач	80		
.38		214.3	30	20	Алексинач			
.42		210.6	30	20	Адровац			
.47		205.7	20	20	Корман			
.57		195.0	30	20	Ђунис			
11.01		192.3	30	20	Старо Трубарово укр	50		
.08		186.5	30	20	Браљина	30		
.19 .30		181.9	20	20	Стеванац укр			
.42		176.3		20	СТАЛАЋ ГС			
.52		171.6	20	10	Ћићевац			
12.12		155.2 152.7	30	20	ПАРАЋИН ГС	50		
.18		146.0		-	Распутница Ђуприја	80		
.26		135.3	30	20	Јагодина	70		
					км 134+692 ст: 30			
					км 128+100 ст: 50			
					км 120+900 ст: 30			
.43		120.3	30	20	Багрдан	50		
.57 14.05		109.6	30	10	ЛАПОВО ГС			
					РДВ А,Б-62	80		
.09		106.3	30	-	Лапово Варош расп и стај			
.14		100.4	20	20	Марковац			
.34		90.4 99.7	20	20	Велика Плана	30		

51364	Саста- јање	км пруге	Брзина преко скретница		Службена места	V _{max}		Саста- јање
			П 2	С 3				
6	7	1			4	5	6	7
					РДВ А,Б-64	80		
14.40		94.6		20	Велико Орашје			
.44		90.2		20	Крњево - Трновче			
.51		82.8	50	20	Лозовик - Сараорци			
.57		76.2		-	Осипаоница			
15.02		70.3 2.3		-	Одвојна скр. 28			
		1.2			Обилазни колосек Мала Крсна			
.04		0.0 67.8		-	Одвојна скр. 1			
.11		60.6		30	Колари			
.15		55.2		30	Водањ			
.21		47.8		30	Умчари			
.26		41.3		30	Мали Пожаревац			
.30		36.9		30	Мала Иванча			
					км 032+658 m: 40	65		
.37		31.3		-	Липе укр			
.43		24.9		20	Врчин			
.47		21.2		20	Зуце укр			
.52		16.3		20	Бели Поток			
					км 015+648 m: 40			
16.00 .10		11.0		35	Јајинци			
					РДВ А,Б-60	60		
.13		9.3	-	20	Распутница К1			

51364	Саста- јање	км пруге	Брзина преко скретница		Службена места	V _{max}		Саста- јање
6	7	1	П 2	С 3	4	5	6	7
16.15		9.3 8.9	20	-	Распутница К	60		
.25		2.7 0.0	-		Распутница Б			
.32 17.37		2.1 3.5	20	20	Остружница	50		
					км 004+140 <i>ст: 20</i>	30		
18.03		14.6		10	Сурчин			
18.26 (18.41)		26.0			БАТАЈНИЦА			

51367	Саста- јање	км пруге	Брзина преко скретница		Службена места	V _{max}	51369	Саста- јање
6	7	1	П 2	С 3	4	5	6	7
(08.35) 09.15		26.0			БАТАЈНИЦА	30	(08.35) 09.15	
					РДВ А,Б-60			
.38 .48		14.6	10		Сурчин		.38 .48	
					км 004+640 <i>ст: 20</i>			
10.13 .48		3.5 2.1	20	20	Остружница	50	10.13 .48	
.55		0.0 2.7	-		Распутница Б		.55	
11.05		8.9 11.8	-	20	Распутница К	60	11.05	
.15 14.42		11.8 14.1	35		РЕСНИК ГС	50	.15 14.42	
					РДВ А,Б-62	30		
.51		17.9			Пиносава укр		.51	
.59 15.05		21.3			Рипањ		.59 15.05	
.13		24.8			Клење		.13	
.23		29.6			Рипањ Тунел укр		.23	

51367	Саста- јање	км пруге	Брзина преко скретница		Службена места	V _{max}	51369	Саста- јање
			П 2	С 3				
6	7	1			4	5	6	7
15.34		34.7			Раља	30	15.34	
.48		41.5	50	20	Сопот Космајски		.48	
.55		47.7		20	Влашко Поље	80	.55	
16.01		53.1		30	МЛАДЕНОВАЦ ГС		16.01	
.08		60.0		40	Ковачевац		.08	
.17		67.5		40	Кусадак		.17	
.24		74.0			Глибовац укр		.24	
.30 17.05		78.6	60	40	Паланка		.30 17.05	
.13		85.6			Мала Плана		.13	
					км 088+550 м: 20			
.21		90.4	20	20	Велика Плана		.21	
.30		100.4	20	20	Марковац	70	.30	
.35		106.3	30	-	Лапово Варош расп и стај		.35	
.39 19.30		109.6	30	10	ЛАПОВО ГС		.39 19.30	
					РДВ А,Б-63	30		
.53		120.3		20	Багрдан		.53	
20.23		135.3	30	20	Јагодина		20.23	
.31		146.0		-	Распутница Ђуприја	80	.31	
.36		152.7 155.2	50	20	ПАРАЋИН ГС		.36	
					км 161+200 см: 20	30		
21.11		171.6	20	10	Ћићевац		21.11	
.16 22.15		176.3	30	20	СТАЛАЋ ГС	80	.16 22.15	

51367	Саста- јање	км пруге	Брзина преко скретница		Службена места	V _{max}	51369	Саста- јање
6	7	1	П 2	С 3	4	5	6	7
22.26 .33		181.9	20	20	Стеванац укр	30	22.26 .33	
.44		186.5	30	20	Брађина		.44	
.50		192.3	30	20	Старо Трубарево укр	50	.50	
.55		195.0	30	20	Ђунис		.55	
23.05		205.7	20	20	Корман	80	23.05	
.10		210.6	30	20	Адровац		.10	
.14		214.3	30	20	Алексинач		.14	
.23		224.8	20	20	Грејач		.23	
.32		234.9	50	40	Трупале		.32	
					км 236+934 пп: 20 км 239+880 м: 20	50		
23.47		241.0	20	20	ЦРВЕНИ КРСТ ГС		23.47	

51368	Саста- јање	км пруге	Брзина преко скретница		Службена места	V _{max}	51372	Саста- јање
6	7	1	П 2	С 3	4	5	6	7
09.15		238.0	20	20	НИШ РАНЖИРНА	30	09.15	
					РДВ А,Б-63			
					км 237+581 пп: 20			
.26 .35		234.9	50	40	Трупале	80	.26 .35	
.45		224.8	20	20	Грејач		.45	
.54		214.3	30	20	Алексинач		.54	
.58		210.6	30	20	Адровац		.58	

51368	Саста- јање	км пруге	Брзина преко скретница		Службена места	V _{max}	51372	Саста- јање
			П	С				
6	7	1	2	3	4	5	6	7
10.03		205.7	20	20	Корман	80	10.03	
.13		195.0	30	20	Ђунис		.13	
.17		192.3	30	20	Старо Трубарево укр	50	.17	
.24		186.5	30	20	Браљина		.24	
.34		181.9	20	20	Стеванац укр	30	.34	
.46		176.3		20	СТАПАЋ ГС		.46	
.56		171.6	20	10	Ћићевац		.56	
11.16		155.2 152.7	30	20	ПАРАЋИН ГС	50	11.16	
.22		146.0		-	Распутница Ђуприја	80	.22	
.30		135.3	30	20	Јагодина		.30	
					км 134+692 ст: 30	70		
					км 128+100 ст: 50			
					км 120+900 ст: 30			
.47		120.3	30	20	Багрдан	50	.47	
12.01 .09		109.6	30	10	ЛАПОВО ГС		12.01 .09	
					РДВ А,Б-62	80		
.13		106.3	30	-	Лапово Варош расп и стај		.13	
.18		100.4	20	20	Марковац	30	.18	
.39 .41		90.4 99.7	20	20	Велика Плана		.39 .41	
					РДВ А,Б-64	80		
.48		94.6		20	Велико Орашје		.48	
.52		90.2		20	Крњево - Трновче		.52	
.58		82.8	50	20	Лозовик - Сараорци		.58	

51368	Саста- јање	км пруге	Брзина преко скретница		Службена места	V _{max}	51372	Саста- јање
6	7	1	П 2	С 3	4	5	6	7
13.04		76.2		-	Осипаоница	80	13.04	
.09		70.3	-	30	Одвојна скр. 28		.09	
.12 .37		69.1	35	35	МАЛА КРСНА ГС	50	.12 .37	
.40		67.8	-	30	Одвојна скр. 1		.40	
.47		60.6		30	Колари	80	.47	
.51		55.2		30	Водањ		.51	
.57		47.8		30	Умчари		.57	
14.03 .07		41.3		30	Мали Пожаревац		14.03 .07	
.12		36.9		30	Мала Иванча		.12	
					км 032+658 т: 40			
.19		31.3	-		Липе укр	65	.19	
.25		24.9		20	Врчин		.25	
.29		21.2		20	Зуце укр		.29	
.34		16.3		20	Бели Поток		.34	
					км 015+648 т: 40			
.41 .45		11.0		35	Јајинци		.41 .45	
					РДВ А,Б-60	60		
.48		9.3	-	20	Распутница К1		.48	
.50		9.3 8.9	20	-	Распутница К		.50	
15.00		2.7 0.0	-		Распутница Б		15.00	
.07 .47		2.1 3.5	20	20	Остружница	50	.07 .47	
					км 004+140 ст: 20	30		
16.13		14.6		10	Сурчин		16.13	
16.36 (16.50)		26.0			БАТАЈНИЦА		16.36 (16.50)	

51371	Саста- јање	км пруге	Брзина преко скретница		Службена места	V _{max}	51905	Саста- јање
			П	С				
6	7	1	2	3	4	5	6	7
(08.35) 10.11		26.0			БАТАЈНИЦА	30	(20.56) 21.13	
					РДВ А,Б-60			
.34 .44		14.6		10	Сурчин		.36 .45	
					км 004+640 ст: 20			
11.09 .12		3.5 2.1	20	20	Остружница		22.10 .43	
.19		0.0 2.7	-		Распутница Б	50	.50	
.29		8.9 11.8	-	20	Распутница К	60	23.00	
.39 14.42		11.8 14.1		35	РЕСНИК ГС	50	.10 .57	
					РДВ А,Б-62	30		
.51		17.9			Пиносава укр		0.05	
.59 15.05		21.3			Рипањ		.13 .26	
.13		24.8			Клење		.35	
.23		29.6			Рипањ Тунел укр		.42	
.34		34.7			Раља		.53 01.09	
.48		41.5	50	20	Сопот Космајски		.24	
.55		47.7		20	Влашко Поље		.31	
16.01		53.1		30	МЛАДЕНОВАЦ ГС	80	.37	
.08		60.0		40	Ковачевац		.44	

51371	Саста- јање	км пруге	Брзина преко скретница		Службена места	Vmax	51905	Саста- јање
6	7	1	П 2	С 3	4	5	6	7
16.17		67.5		40	Кусадак	80	01.53	
.24		74.0			Глибовац укр		.58	
.30 17.05		78.6	60	40	Паланка		02.02	
.13		85.6			Мала Плана		.08	
					км 088+550 м: 20			
.21		90.4	20	20	Велика Плана		.13	
.30		100.4	20	20	Марковац	70	.22	
.35		106.3	30	-	Лапово Варош расп и стај		.27	
.39 19.30		109.6	30	10	ЛАПОВО ГС		.31 .45	
					РДВ А,Б-63			
.53		120.3		20	Багрдан	30	03.08	
20.23		135.3	30	20	Јагодина		.38	
.31		146.0		-	Распутница Ђуприја	80	.46	
.36		152.7 155.2	50	20	ПАРАЋИН ГС		.51	
					км 161+200 см: 20	30		
21.11		171.6	20	10	Ћићевац		04.26	
.16 22.15		176.3	30	20	СТАЛАЋ ГС	80	.31 05.00	
.26 .33		181.9	20	20	Стеванац укр		.13 .23	
.44		186.5	30	20	Браљина	30	.34 .56	
.50		192.3	30	20	Старо Трубарево укр		06.04	
.55		195.0	30	20	Ђунис	50	.08	
23.05		205.7	20	20	Корман		.18	

51371	Саста- јање	км пруге	Брзина преко скретница		Службена места	V _{max}	51905	Саста- јање
6	7	1	П 2	С 3	4	5	6	7
23.10		210.6	30	20	Адровац	80	06.23	
.14		214.3	30	20	Алексинач		.27	
.23		224.8	20	20	Грејач		.36	
.32		234.9	50	40	Трупале		.45	
					км 236+934 пп: 20 км 239+880 м: 20	50		
23.47		241.0	20	20	ЦРВЕНИ КРСТ ГС		07.00 (09.14)	

51374	Саста- јање	км пруге	Брзина преко скретница		Службена места	V _{max}	51904	Саста- јање
6	7	1	П 2	С 3	4	5	6	7
02.04		241.0	20	20	ЦРВЕНИ КРСТ ГС	50	(13.39) 14.45	
					РДВ А,Б-63			
					км 240+239 м: 20 км 237+034 пп: 20			
.20 .40		234.9	50	40	Трупале		15.00	
.49		224.8	20	20	Грејач	80	.09	
.58		214.3	30	20	Алексинач		.18	
03.02		210.6	30	20	Адровац		.22	
.07		205.7	20	20	Корман		.27	
.17		195.0	30	20	Ђунис		.37	
.21		192.3	30	20	Старо Трубарево укр		.42 .55	
.28 .38		186.5	30	20	Брађина	50	16.03 .18	
.48		181.9	20	20	Стеванац укр	30	.30 .40	

51374	Саста- јање	км пруге	Брзина преко скретница		Службена места	V _{max}	51904	Саста- јање
			П	С				
6	7	1	2	3	4	5	6	7
04.00		176.3		20	СТАЛАЋ ГС	30	16.53	
.11		171.6	20	10	Ћићевац		17.03	
.31		155.2 152.7	30	20	ПАРАЋИН ГС	50	.23	
.37		146.0		-	Распутница Ћуприја	80	.29	
.45		135.3	30	20	Јагодина		.37	
					км 134+692 <i>ст: 30</i>	70		
					км 128+100 <i>ст: 50</i>			
					км 120+900 <i>ст: 30</i>			
05.02		120.3	30	20	Багрдан		.54	
.16						50	18.08	
.45		109.6	30	10	ЛАПОВО ГС		.30	
					РДВ А,Б-62	80		
.49		106.3	30	-	Лапово Варош расп и стај		.34	
.54		100.4	20	20	Марковац		.39	
06.15		90.4 99.7	20	20	Велика Плана	30	19.00	
.23					РДВ А,Б-64	80		
.30		94.6		20	Велико Орашје		.40	
.34		90.2		20	Крњево - Трновче		.44	
.41		82.8	50	20	Лозовик - Сараорци		.51	
.47		76.2		-	Осипаоница		.57	
.52		70.3 2.3		-	Одвојна скр. 28		20.02	
		1.2			Обилазни колосек Мала Крсна			
.54		0.0 67.8		-	Одвојна скр. 1		.04	
07.01		60.6		30	Колари		.11	

51374	Саста- јање	км пруге	Брзина преко скретница		Службена места	V _{max}	51904	Саста- јање
			П	С				
6	7	1	2	3	4	5	6	7
07.05		55.2		30	Водањ	80	20.15	
.11		47.8		30	Умчари		.21	
.16		41.3		30	Мали Пожаревац		.26	
.20		36.9		30	Мала Иванча		.30	
					км 032+658 т: 40	65		
.27		31.3		-	Липе укр		.37	
.33		24.9		20	Врчин		.43	
.37		21.2		20	Зуце укр		.47	
.42		16.3		20	Бели Поток		.52	
					км 015+648 т: 40			
.49		11.0		35	Јајинци		.59	
					РДВ А,Б-60	60		
.51		9.3	-	20	Распутница К1		21.01	
.53		9.3 8.9	20	-	Распутница К		.03	
08.03		2.7 0.0	-		Распутница Б		.13	
.10 .24		2.1 3.5	20	20	Остружница	50	.20 22.12	
					км 004+140 ст: 20	30		
.50		14.6		10	Сурчин		.38	
09.13 (10.36)		26.0			БАТАЈНИЦА		23.01 (23.17)	

51375	Саста- јање	км пруге	Брзина преко скретница		Службена места	V _{max}		Саста- јање
			П 2	С 3				
6	7	1			4	5	6	7
(21.45) 22.51		14.1			РЕСНИК ГС	30		
					РДВ А,Б-62			
.59		17.9			Пиносава укр			
23.06		21.3			Рипањ			
.13		24.8			Клење			
.23		29.6			Рипањ Тунел укр			
.35 .50		34.7			Раља			
0.05		41.5	50	20	Сопот Космајски			
.12		47.7		20	Влашко Поље	80		
.18		53.1		30	МЛАДЕНОВАЦ ГС			
.25		60.0		40	Ковачевац			
.34		67.5		40	Кусадак			
.41		74.0			Глибовац укр			
.46		78.6	60	40	Паланка			
.53		85.6			Мала Плана			
					км 088+550 м: 20			
01.01		90.4	20	20	Велика Плана			
.10		100.4	20	20	Марковац	70		
.15		106.3	30	-	Лапово Варош расп и стај			
.19 .30		109.6	30	10	ЛАПОВО ГС			
					РДВ А,Б-63	30		

51375	Саста- јање	км пруге	Брзина преко скретница		Службена места	V _{max}		Саста- јање
			П 2	С 3				
6	7	1			4	5	6	7
01.53		120.3		20	Багрдан	30		
02.23		135.3	30	20	Јагодина			
.31		146.0		-	Распутница Ђуприја	80		
.36		152.7 155.2	50	20	ПАРАЋИН ГС			
					км 161+200 см: 20	30		
03.11		171.6	20	10	Ћићевац			
.15		176.3	30	20	СТАЛАЋ ГС	80		
.27		181.9	20	20	Стеванац укр	30		
.37		186.5	30	20	Браљина			
.44		192.3	30	20	Старо Трубарево укр	50		
.48		195.0	30	20	Ђунис			
.58		205.7	20	20	Корман	80		
04.03		210.6	30	20	Адровац			
.07		214.3	30	20	Алексинач			
.16		224.8	20	20	Грејач			
.25		234.9	50	40	Трупале			
					км 236+934 пп: 20 км 239+880 м: 20	50		
04.40		241.0	20	20	ЦРВЕНИ КРСТ ГС			

51376	Саста- јање	км пруге	Брзина преко скретница		Службена места	V _{max}		Саста- јање
			П	С				
6	7	1	2	3	4	5	6	7
02.04		241.0	20	20	ЦРВЕНИ КРСТ ГС	50		
					РДВ А,Б-63			
					км 240+239 м: 20 км 237+034 пл: 20			
.20 .40		234.9	50	40	Трупале	80		
.49		224.8	20	20	Грејач			
.58		214.3	30	20	Алексинач			
03.02		210.6	30	20	Адровац			
.07		205.7	20	20	Корман			
.17		195.0	30	20	Ћунис			
.21		192.3	30	20	Старо Трубарево укр			
.28 .38		186.5	30	20	Браљина	50		
.48		181.9	20	20	Стеванац укр			
04.00		176.3	20		СТАЛАЋ ГС			
.11		171.6	20	10	Ћићевац	30		
.31		155.2 152.7	30	20	ПАРАЋИН ГС			
.37		146.0		-	Распутница Ћуприја			
.45		135.3	30	20	Јагодина	80		
					км 134+692 ст: 30			
					км 128+100 ст: 50			
					км 120+900 ст: 30			
05.02		120.3	30	20	Багрдан	50		
.16 .45		109.6	30	10	ЛАПОВО ГС			

51376	Саста- јање	км пруге	Брзина преко скретница		Службена места	V _{max}		Саста- јање
			П 2	С 3				
6	7	1			4	5	6	7
					РДВ А,Б-62	80		
05.49		106.3	30	-	Лапово Варош расп и стај			
.54		100.4	20	20	Марковац			
06.15 .23		90.4 99.7	20	20	Велика Плана	30		
					РДВ А,Б-64	80		
.30		94.6		20	Велико Орашје			
.34		90.2		20	Крњево - Трновче			
.41		82.8	50	20	Лозовик - Сараорци			
.47		76.2		-	Осипаоница			
.52		70.3 2.3		-	Одвојна скр. 28			
		1.2			Обилазни колосек Мала Крсна			
.54		0.0 67.8		-	Одвојна скр. 1			
07.01		60.6	30		Колари			
.05		55.2	30		Водањ			
.11		47.8	30		Умчари			
.16		41.3	30		Мали Пожаревац			
.20		36.9	30		Мала Иванча			
					км 032+658 т: 40			
.27		31.3		-	Липе укр			
.33		24.9	20		Врчин	65		
.37		21.2	20		Зуце укр			
.42		16.3	20		Бели Поток			

51376	Саста- јање	км пруге	Брзина преко скретница		Службена места	V _{max}		Саста- јање
6	7	1	П 2	С 3	4	5	6	7
					км 015+648 m: 40	65		
07.49		11.0		35	Јајинци			
					РДВ А,Б-60	60		
.51		9.3	-	20	Распутница К1			
.53		9.3 8.9	20	-	Распутница К			
08.03		2.7		-	Распутница Б			
.09 .20		0.6	30	30	БЕОГРАД РАНЖИРНА А			
08.26 (10.33)		0.8	10	10	БЕОГРАД РАНЖИРНА Б	20		

51377	Саста- јање	км пруге	Брзина преко скретница		Службена места	V _{max}		Саста- јање
6	7	1	П 2	С 3	4	5	6	7
(05.53) 08.30		14.1			РЕСНИК ГС	30		
					РДВ А,Б-62			
.39		17.9			Пиносава укр			
.47 09.36		21.3			Рипањ			
.44		24.8			Клење			
.54		29.6			Рипањ Тунел укр			
10.05		34.7			Раља			
.19		41.5	50	20	Сопот Космајски			
.26		47.7		20	Влашко Поље	80		
.33 .50		53.1		30	МЛАДЕНОВАЦ ГС			

51377	Саста- јање	км пруге	Брзина преко скретница		Службена места	V _{max}		Саста- јање
			П 2	С 3				
6	7	1			4	5	6	7
10.58		60.0		40	Ковачевац	80		
11.08 .18		67.5		40	Кусадак			
.26		74.0			Глибовац укр			
.31		78.6	60	40	Паланка			
.38		85.6			Мала Плана			
					км 088+550 м: 20			
.46		90.4	20	20	Велика Плана	70		
.55		100.4	20	20	Марковац			
12.00		106.3	30	-	Лапово Варош расп и стај			
.05 .12		109.6	30	10	ЛАПОВО ГС			
					РДВ А,Б-63	30		
.35		120.3		20	Багрдан			
13.05		135.3	30	20	Јагодина			
.13		146.0		-	Распутница Ћуприја	80		
.18		152.7 155.2	50	20	ПАРАЋИН ГС			
					км 161+200 ст: 20	30		
.53		171.6	20	10	Ћићевац			
.58 14.33		176.3	30	20	СТАЛАЋ ГС	80		
.46		181.9	20	20	Стеванац укр	30		
.56		186.5	30	20	Браљина			
15.03		192.3	30	20	Старо Трубареве укр	50		
.07		195.0	30	20	Ћунис			

51377	Саста- јање	км пруге	Брзина преко скретница		Службена места	V _{max}		Саста- јање
			П 2	С 3				
6	7	1			4	5	6	7
15.17		205.7	20	20	Корман	80		
.22		210.6	30	20	Адровац			
.26		214.3	30	20	Алексинач			
.35		224.8	20	20	Грејач			
.45 16.18		234.9	50	40	Трупале			
					км 236+934 пл: 20 км 239+880 м: 20	50		
16.34		241.0	20	20	ЦРВЕНИ КРСТ ГС			

51379*	Саста- јање	км пруге	Брзина преко скретница		Службена места	V _{max}		Саста- јање
			П 2	С 3				
6	7	1			4	5	6	7
(0.10) 0.20		8.6	20	20	РАКОВИЦА	60		
					РДВ А,Б-63			
.23		10.8		-	Распутница А			
.27 01.00		14.1	35		РЕСНИК ГС			
					РДВ А,Б-62	30		
.09		17.9			Пиносава укр			
.17 .29		21.3			Рипањ			
.37		24.8			Клење			
.47		29.6			Рипањ Тунел укр			
.58		34.7			Раља			
02.12		41.5	50	20	Сопот Космајски			

*потисак лок. 461 од Панчева до Младеновца

51379*	Саста- јање	км пруге	Брзина преко скретница		Службена места	V _{max}		Саста- јање
			П 2	С 3				
6	7	1			4	5	6	7
02.19		47.7		20	Влашко Поље	60		
.26 .45		53.1		30	МЛАДЕНОВАЦ ГС			
.53		60.0		40	Ковачевац	80		
03.02		67.5		40	Кусадак			
.09		74.0			Глибовац укр			
.14		78.6	60	40	Паланка			
.21		85.6			Мала Плана			
					км 088+550 м: 20			
.29		90.4	20	20	Велика Плана			
.38		100.4	20	20	Марковац	70		
.43		106.3	30	-	Лапово Варош расп и стај			
.47 04.50		109.6	30	10	ЛАПОВО ГС			
					РДВ А,Б-63	30		
05.13		120.3		20	Багрдан			
.43		135.3	30	20	Јагодина			
.51		146.0		-	Распутница Ћуприја	80		
.56		152.7 155.2	50	20	ПАРАЋИН ГС			
					км 161+200 см: 20	30		
06.31		171.6	20	10	Ћићевац			
.36 07.50		176.3	30	20	СТАЛАЋ ГС	80		
08.03		181.9	20	20	Стеванац укр	30		
.14 .28		186.5	30	20	Браљина			

*потисак лок. 461 од Панчева до Младеновца

51379*	Саста- јање	км пруге	Брзина преко скретница		Службена места	V _{max}		Саста- јање
6	7	1	П 2	С 3	4	5	6	7
08.36		192.3	30	20	Старо Трубарево укр	50		
.40		195.0	30	20	Ђунис			
.50		205.7	20	20	Корман	80		
.56		210.6	30	20	Адровац			
09.05					Алексинач			
.10		214.3	30	20	Грејач			
.19		224.8	20	20	Трупале			
.28		234.9	50	40	км 236+968 пл: 20	30		
09.38		238.0	20	20	НИШ РАНЖИРНА			

51380	Саста- јање	км пруге	Брзина преко скретница		Службена места	V _{max}	51386	Саста- јање
6	7	1	П 2	С 3	4	5	6	7
21.23		238.0	20	20	НИШ РАНЖИРНА	30	21.23	
					РДВ А,Б-63			
					км 237+581 пл: 20			
.33		234.9	50	40	Трупале	80	.33	
.42		224.8	20	20	Грејач		.42	
.51		214.3	30	20	Алексинач		.51	
.55		210.6	30	20	Адровац		.55	
22.00		205.7	20	20	Корман		22.00	
.10		195.0	30	20	Ђунис	50	.10	
.14		192.3	30	20	Старо Трубарево укр		.14	

51380	Саста- јање	км пруге	Брзина преко скретница		Службена места	V _{max}	51386	Саста- јање
			П 2	С 3				
6	7	1			4	5	6	7
22.21		186.5	30	20	Браѓина	50	22.21	
.31		181.9	20	20	Стеванац укр	30	.31	
.43		176.3	20		СТАЛАЋ ГС		.43	
.53		171.6	20	10	Ћићевац		.53	
23.13		155.2 152.7	30	20	ПАРАЋИН ГС	50	23.13	
.19		146.0		-	Распутница Ћуприја	80	.19	
.27		135.3	30	20	Јагодина		.27	
					км 134+692 <i>ст: 30</i>	70		
					км 128+100 <i>ст: 50</i>			
					км 120+900 <i>ст: 30</i>			
.44		120.3	30	20	Багрдан		.44	
.58 0.41		109.6	30	10	ЛАПОВО ГС	50	.58 0.41	
					РДВ А,Б-62	80		
.45		106.3	30	-	Лапово Варош расп и стај		.45	
.50		100.4	20	20	Марковац		.50	
01.10		90.4 99.7	20	20	Велика Плана	30	01.10	
					РДВ А,Б-64	80		
.17		94.6	20		Велико Орашје		.17	
.21		90.2	20		Крњево - Трновче		.21	
.28		82.8	50	20	Лозовик - Сараорци		.28	
.34		76.2		-	Осипаоница		.34	
.39		70.3 2.3		-	Одвојна скр. 28		.39	
		1.2			Обилазни колосек Мала Крсна			

51380	Саста- јање	км пруге	Брзина преко скретница		Службена места	V _{max}	51386	Саста- јање
6	7	1	П 2	С 3	4	5	6	7
01.41		0.0 67.8		-	Одвојна скр. 1	80	01.41	
.48		60.6		30	Колари		.48	
.53 .57		55.2		30	Водањ		.53 .57	
02.04		47.8		30	Умчари		02.04	
.09		41.3		30	Мали Пожаревац		.09	
.13		36.9		30	Мала Иванча		.13	
					км 032+658 m: 40			
.20		31.3		-	Липе укр	65	.20	
.24		24.9		20	Врчин		.24	
.30		21.2		20	Зуце укр		.30	
.35		16.3		20	Бели Поток		.35	
					км 015+648 m: 40			
.42 .49		11.0		35	Јајинци		.42 .49	
					РДВ А,Б-60			
.52		9.3 3.4	60	-	Распутница К1	60	.52	
					км 002+350 cm: 30	80		
02.58 (03.49)		0.0	20	20	РАКОВИЦА		02.58 (03.49)	

51381	Саста- јање	км пруге	Брзина преко скретница		Службена места	V _{max}	51383	Саста- јање
6	7	1	П 2	С 3	4	5	6	7
(0.10) 0.20		8.6	20	20	РАКОВИЦА	70	(0.10) 0.20	
					РДВ А,Б-63			
.23		10.8		-	Распутница А		.23	

51381	Саста- јање	км пруге	Брзина преко скретница		Службена места	V _{max}	51383	Саста- јање
			П 2	С 3				
6	7	1			4	5	6	7
0.27 01.00		14.1		35	РЕСНИК ГС	70	0.27 01.00	
					РДВ А,Б-62	30		
.09		17.9			Пиносава укр		.09	
.17 .29		21.3			Рипањ		.17 .29	
.37		24.8			Клење		.37	
.47		29.6			Рипањ Тунел укр		.47	
.58		34.7			Раља		.58	
02.12		41.5	50	20	Сопот Космајски		02.12	
.19		47.7		20	Влашко Поље	80	.19	
.26 03.50		53.1		30	МЛАДЕНОВАЦ ГС		.26 03.50	
.58		60.0		40	Ковачевац		.58	
04.07		67.5		40	Кусадак		04.07	
.14		74.0			Глибовац укр		.14	
.19		78.6	60	40	Паланка		.19	
.26		85.6			Мала Плана		.26	
					км 088+550 м: 20			
.35 .40		90.4	20	20	Велика Плана		.35 .40	
.50		100.4	20	20	Марковац	70	.50	
.55		106.3	30	-	Лапово Варош расп и стај		.55	
.59 05.20		109.6	30	10	ЛАПОВО ГС		.59 05.20	
					РДВ А,Б-63	30		
.43		120.3		20	Багрдан		.43	

51381	Саста- јање	км пруге	Брзина преко скретница		Службена места	V _{max}	51383	Саста- јање
			П 2	С 3				
6	7	1			4	5	6	7
06.13		135.3	30	20	Јагодина	30	06.13	
.21		146.0		-	Распутница Ћуприја	80	.21	
.26		152.7 155.2	50	20	ПАРАЋИН ГС		.26	
					км 161+200 <i>ст: 20</i>	30		
07.01		171.6	20	10	Ћићевац		07.01	
.06 .35		176.3	30	20	СТАЛАЋ ГС	80	.06 .35	
.48		181.9	20	20	Стеванац укр	30	.48	
.58		186.5	30	20	Браљина		.58	
08.05		192.3	30	20	Старо Трубарово укр	50	08.05	
.09		195.0	30	20	Ћунис		.09	
.19		205.7	20	20	Корман	80	.19	
.24		210.6	30	20	Адровац		.24	
.28		214.3	30	20	Алексинач		.28	
.37		224.8	20	20	Грејач		.37	
.46		234.9	50	40	Трупале		.46	
					км 236+968 <i>пл: 20</i>	30		
08.56		238.0	20	20	НИШ РАНЖИРНА		08.56	

51382	Саста- јање	км пруге	Брзина преко скретница		Службена места	V _{max}	51384	Саста- јање
6	7	1	П 2	С 3	4	5	6	7
20.52		241.0	20	20	ЦРВЕНИ КРСТ ГС	50	20.52	
					РДВ А,Б-63			
					км 240+239 м: 20 км 237+034 пл: 20			
21.08 .33		234.9	50	40	Трупале	80	21.08 .33	
.42		224.8	20	20	Грејач		.42	
.51		214.3	30	20	Алексинач		.51	
.55		210.6	30	20	Адровац		.55	
22.00		205.7	20	20	Корман		22.00	
.10		195.0	30	20	Ђунис		.10	
.14		192.3	30	20	Старо Трубарево укр	50	.14	
.21		186.5	30	20	Браљина		.21	
.31		181.9	20	20	Стеванац укр	30	.31	
.43		176.3		20	СТАЛАЋ ГС		.43	
.53		171.6	20	10	Ћићевац		.53	
23.13		155.2 152.7	30	20	ПАРАЋИН ГС	50	23.13	
.19		146.0		-	Распутница Ђуприја	80	.19	
.27		135.3	30	20	Јагодина		.27	
					км 134+692 см: 30	70		
					км 128+100 см: 50			
					км 120+900 см: 30			
.44		120.3	30	20	Багрдан	50	.44	
.58 0.41		109.6	30	10	ЛАПОВО ГС		.58 0.41	
					РДВ А,Б-62	80		
.45		106.3	30	-	Лапово Варош расп и стај		.45	
.50		100.4	20	20	Марковац		.50	

51382	Саста- јање	км пруге	Брзина преко скретница		Службена места	V _{max}	51384	Саста- јање
			П 2	С 3				
6	7	1			4	5	6	7
01.10		90.4 99.7	20	20	Велика Плана	30	01.10	
					РДВ А,Б-64	80		
.17		94.6	20		Велико Орашје		.17	
.21		90.2	20		Крњево - Трновче		.21	
.28		82.8	50	20	Лозовик - Сараорци		.28	
.34		76.2	-		Осипаоница		.34	
.39		70.3 2.3	-		Одвојна скр. 28		.39	
		1.2			Обилазни колосек Мала Крсна			
.41		0.0 67.8	-		Одвојна скр. 1		.41	
.48		60.6	30		Колари		.48	
.53			30		Водањ		.53	
.57		55.2	30				.57	
02.04		47.8	30		Умчари		02.04	
.09		41.3	30		Мали Пожаревац		.09	
.13		36.9	30		Мала Иванча		.13	
					км 032+658 m: 40	65		
.20		31.3	-		Липе укр		.20	
.24		24.9	20		Врчин		.24	
.30		21.2	20		Зуце укр		.30	
.35		16.3	20		Бели Поток		.35	
					км 015+648 m: 40			
.42			35		Јајинци		.42	
.49		11.0	35				.49	
					РДВ А,Б-60	60		
.52		9.3 3.4	60	-	Распутница К1		.52	
					км 002+350 cm: 30	80		
02.58 (03.49)		0.0	20	20	РАКОВИЦА		02.58 (03.49)	

51385	Саста- јање	км пруге	Брзина преко скретница		Службена места	V _{max}	51387	Саста- јање
			П 2	С 3				
6	7	1			4	5	6	7
(0.10) 0.20		8.6	20	20	РАКОВИЦА	70	(0.10) 0.20	
					РДВ А,Б-63			
.23		10.8		-	Распутница А		.23	
.27 01.00		14.1	35		РЕСНИК ГС		.27 01.00	
					РДВ А,Б-62	30		
.09		17.9			Пиносава укр		.09	
.17 .29		21.3			Рипањ		.17 .29	
.37		24.8			Клење		.37	
.47		29.6			Рипањ Тунел укр		.47	
.58		34.7			Раља		.58	
02.12		41.5	50	20	Сопот Космајски		02.12	
.19		47.7	20		Влашко Поље	80	.19	
.26 03.50		53.1	30		МЛАДЕНОВАЦ ГС		.26 03.50	
.58		60.0	40		Ковачевац		.58	
04.07		67.5	40		Кусадак		04.07	
.14		74.0			Глибовац укр		.14	

51385	Саста- јање	км пруге	Брзина преко скретница		Службена места	V _{max}	51387	Саста- јање
			П 2	С 3				
6	7	1			4	5	6	7
04.19		78.6	60	40	Паланка	80	04.19	
.26		85.6			Мала Плана		.26	
					км 088+550 м: 20			
.35 .40		90.4	20	20	Велика Плана	70	.35 .40	
.50		100.4	20	20	Марковац		.50	
.55		106.3	30	-	Лапово Варош расп и стај		.55	
.59 05.20		109.6	30	10	ЛАПОВО ГС		.59 05.20	
					РДВ А,Б-63	30		
.43		120.3		20	Багрдан		.43	
06.13		135.3	30	20	Јагодина		06.13	
.21		146.0		-	Распутница Ђуприја	80	.21	
.26		152.7 155.2	50	20	ПАРАЋИН ГС		.26	
					км 161+200 см: 20	30		
07.01		171.6	20	10	Ћићевац		07.01	
.06 .35		176.3	30	20	СТАЛАЋ ГС	80	.06 .35	
.48		181.9	20	20	Стеванац укр	30	.48	
.58		186.5	30	20	Брађина		.58	
08.05		192.3	30	20	Старо Трубарево укр	50	08.05	
.09		195.0	30	20	Ђунис		.09	
.19		205.7	20	20	Корман	80	.19	
.24		210.6	30	20	Адровац		.24	
.28		214.3	30	20	Алексинач		.28	

51385	Саста- јање	км пруге	Брзина преко скретница		Службена места	V _{max}	51387	Саста- јање
6	7	1	П 2	С 3	4	5	6	7
08.37		224.8	20	20	Грејач	80	08.37	
.47 09.19		234.9	50	40	Трупале		.47 09.19	
					км 236+934 пп: 20 км 239+880 м: 20	50		
09.35		241.0	20	20	ЦРВЕНИ КРСТ ГС		09.35	

51388	Саста- јање	км пруге	Брзина преко скретница		Службена места	V _{max}		Саста- јање
6	7	1	П 2	С 3	4	5	6	7
21.23		238.0	20	20	НИШ РАНЖИРНА	30		
					РДВ А,Б-63			
					км 237+581 пп: 20			
.33		234.9	50	40	Трупале	80		
.42		224.8	20	20	Грејач			
.51		214.3	30	20	Алексинач			
.55		210.6	30	20	Адровац			
22.00		205.7	20	20	Корман			
.10		195.0	30	20	Ђунис			
.14		192.3	30	20	Старо Трубарево укр	50		
.21		186.5	30	20	Браљина			
.31		181.9	20	20	Стеванац укр	30		
.43		176.3		20	СТАЛАЋ ГС			
.53		171.6	20	10	Ћићевац			

51388	Саста- јање	км пруге	Брзина преко скретница		Службена места	V _{max}		Саста- јање
			П	С				
6	7	1	2	3	4	5	6	7
23.13		155.2 152.7	30	20	ПАРАЋИН ГС	50		
.19		146.0		-	Распутница Ђуприја	80		
.27		135.3	30	20	Јагодина			
					км 134+692 ст: 30	70		
					км 128+100 ст: 50			
					км 120+900 ст: 30			
.44		120.3	30	20	Багрдан	50		
.58 0.41		109.6	30	10	ЛАПОВО ГС			
					РДВ А,Б-62	80		
.45		106.3	30	-	Лапово Варош расп и стај			
.50		100.4	20	20	Марковац			
01.10		90.4 99.7	20	20	Велика Плана	30		
					РДВ А,Б-64	80		
.17		94.6	20		Велико Орашје			
.21		90.2	20		Крњево - Трновче			
.28		82.8	50	20	Лозовик - Сараорци			
.34		76.2	-		Осипаоница			
.39		70.3 2.3	-		Одвојна скр. 28			
		1.2			Обилазни колосек Мала Крсна			
.41		0.0 67.8	-		Одвојна скр. 1			
.48		60.6	30		Колари			
.53 .57		55.2	30		Водањ			
02.04		47.8	30		Умчари			

51388	Саста- јање	км пруге	Брзина преко скретница		Службена места	V _{max}		Саста- јање
			П 2	С 3				
6	7	1			4	5	6	7
02.09		41.3		30	Мали Пожаревац	80		
.13		36.9		30	Мала Иванча			
					км 032+658 m: 40	65		
.20		31.3		-	Липе укр			
.24		24.9		20	Врчин			
.30		21.2		20	Зуце укр			
.35		16.3		20	Бели Поток			
					км 015+648 m: 40			
.42 .49		11.0		35	Јајинци			
					РДВ А,Б-60	60		
.52		9.3 3.4	60	-	Распутница К1			
					км 002+350 cm: 30	80		
02.58 (03.49)		0.0	20	20	РАКОВИЦА			

51389	Саста- јање	км пруге	Брзина преко скретница		Службена места	V _{max}		Саста- јање
			П 2	С 3				
6	7	1			4	5	6	7
(0.10) 0.20		8.6	20	20	РАКОВИЦА	70		
					РДВ А,Б-63			
.23		10.8		-	Распутница А			
.27 01.00		14.1		35	РЕСНИК ГС			
					РДВ А,Б-62	30		
.09		17.9			Пиносава укр			
.17 .29		21.3			Рипањ			

51389	Саста- јање	км пруге	Брзина преко скретница		Службена места	V _{max}		Саста- јање
			П 2	С 3				
6	7	1			4	5	6	7
01.37		24.8			Клење	30		
.47		29.6			Рипањ Тунел укр			
.58		34.7			Раља			
02.12		41.5	50	20	Сопот Космајски			
.19		47.7		20	Влашко Поље	80		
.26								
03.50		53.1	30		МЛАДЕНОВАЦ ГС			
.58		60.0	40		Ковачевац			
04.07		67.5	40		Кусадак			
.14		74.0			Глибовац укр			
.19		78.6	60	40	Паланка			
.26		85.6			Мала Плана			
					км 088+550 м: 20			
.35								
.40		90.4	20	20	Велика Плана	70		
.50		100.4	20	20	Марковац			
.55		106.3	30	-	Лапово Варош расп и стај			
.59								
05.20		109.6	30	10	ЛАПОВО ГС	30		
					РДВ А,Б-63			
.43		120.3	20		Багрдан			
06.13		135.3	30	20	Јагодина			
.21		146.0		-	Распутница Ћуприја	80		
.26		152.7 155.2	50	20	ПАРАЋИН ГС			
					км 161+200 см: 20	30		

51389	Саста- јање	км пруге	Брзина преко скретница		Службена места	V _{max}		Саста- јање
			П 2	С 3				
6	7	1			4	5	6	7
07.01		171.6	20	10	Ћићевац	30		
.06 .35		176.3	30	20	СТАЛАЋ ГС	80		
.48		181.9	20	20	Стеванац укр	30		
.58		186.5	30	20	Браљина			
08.05		192.3	30	20	Старо Трубарево укр	50		
.09		195.0	30	20	Ћунис			
.19		205.7	20	20	Корман	80		
.24		210.6	30	20	Адровац			
.28		214.3	30	20	Алексинач			
.37		224.8	20	20	Грејач			
.47 09.19		234.9	50	40	Трупале			
					км 236+934 пп: 20 км 239+880 м: 20			
09.35		241.0	20	20	ЦРВЕНИ КРСТ ГС	50		

51390	Саста- јање	км пруге	Брзина преко скретница		Службена места	V _{max}		Саста- јање
			П 2	С 3				
6	7	1			4	5	6	7
20.52		241.0	20	20	ЦРВЕНИ КРСТ ГС	50		
					РДВ А,Б-63			
					км 240+239 м: 20 км 237+034 пп: 20			
21.08 .33		234.9	50	40	Трупале	80		
.42		224.8	20	20	Грејач			

51390	Саста- јање	км пруге	Брзина преко скретница		Службена места	V _{max}		Саста- јање
			П 2	С 3				
6	7	1			4	5	6	7
21.51		214.3	30	20	Алексинач	80		
.55		210.6	30	20	Адровац			
22.00		205.7	20	20	Корман			
.10		195.0	30	20	Ћунис			
.14		192.3	30	20	Старо Трубарево укр	50		
.21		186.5	30	20	Браѓина			
.31		181.9	20	20	Стеванац укр	30		
.43		176.3		20	СТАЛАЋ ГС			
.53		171.6	20	10	Ћићевац			
23.13		155.2 152.7	30	20	ПАРАЋИН ГС	50		
.19		146.0		-	Распутница Ћуприја	80		
.27		135.3	30	20	Јагодина			
					км 134+692 <i>ст: 30</i>	70		
					км 128+100 <i>ст: 50</i>			
					км 120+900 <i>ст: 30</i>			
.44		120.3	30	20	Багрдан	50		
.58 0.41		109.6	30	10	ЛАПОВО ГС			
					РДВ А,Б-62	80		
.45		106.3	30	-	Лапово Варош расп и стај			
.50		100.4	20	20	Марковац			
01.10		90.4 99.7	20	20	Велика Плана	30		
					РДВ А,Б-64	80		
.17		94.6		20	Велико Орашје			

51390	Саста- јање	км пруге	Брзина преко скретница		Службена места	V _{max}		Саста- јање
			П 2	С 3				
6	7	1			4	5	6	7
01.21		90.2		20	Крњево - Трновче	80		
.28		82.8	50	20	Лозовик - Сараорци			
.34		76.2		-	Осипаоница			
.39		70.3 2.3		-	Одвојна скр. 28			
		1.2			Обилазни колосек Мала Крсна			
.41		0.0 67.8		-	Одвојна скр. 1			
.48		60.6		30	Колари			
.53				30	Водањ			
.57		55.2		30	Водањ			
02.04		47.8		30	Умчари			
.09		41.3		30	Мали Пожаревац			
.13		36.9		30	Мала Иванча			
					км 032+658 m: 40	65		
.20		31.3		-	Липе укр			
.24		24.9		20	Врчин			
.30		21.2		20	Зуце укр			
.35		16.3		20	Бели Поток			
					км 015+648 m: 40			
.42				35	Јајинци			
.49		11.0		35	Јајинци			
					РДВ А,Б-60	60		
.52		9.3 3.4	60	-	Распутница К1			
					км 002+350 cm: 30	80		
02.58 (03.49)		0.0	20	20	РАКОВИЦА			

51391	Саста- јање	км пруге	Брзина преко скретница		Службена места	V _{max}	51393	Саста- јање
			П 2	С 3				
6	7	1			4	5	6	7
(0.10) 0.20		8.6	20	20	РАКОВИЦА	70	(0.10) 0.20	
					РДВ А,Б-63			
.23		10.8		-	Распутница А		.23	
.27 01.00		14.1		35	РЕСНИК ГС	30	.27 01.00	
					РДВ А,Б-62			
.09		17.9			Пиносава укр		.09	
.17 .29		21.3			Рипањ		.17 .29	
.37		24.8			Клење		.37	
.47		29.6			Рипањ Тунел укр		.47	
.58		34.7			Раља		.58	
02.12		41.5	50	20	Сопот Космајски		02.12	
.19		47.7		20	Влашко Поље		.19	
.26 03.50		53.1		30	МЛАДЕНОВАЦ ГС		.26 03.50	
.58		60.0		40	Ковачевац	80	.58	
04.07		67.5		40	Кусадак		04.07	
.14		74.0			Глибовац укр		.14	
.19		78.6	60	40	Паланка		.19	
.26		85.6			Мала Плана		.26	
					км 088+550 м: 20			
.35 .40		90.4	20	20	Велика Плана		.35 .40	
.50		100.4	20	20	Марковац	70	.50	

51391	Саста- јање	км пруге	Брзина преко скретница		Службена места	V _{max}	51393	Саста- јање
			П 2	С 3				
6	7	1			4	5	6	7
04.55		106.3	30	-	Лапово Варош расп и стај	70	04.55	
.59 05.20		109.6	30	10	ЛАПОВО ГС		.59 05.20	
					РДВ А,Б-63	30		
.43		120.3		20	Багрдан		.43	
06.13		135.3	30	20	Јагодина		06.13	
.21		146.0		-	Распутница Ћуприја	80	.21	
.26		152.7 155.2	50	20	ПАРАЋИН ГС		.26	
					км 161+200 <i>ст: 20</i>	30		
07.01		171.6	20	10	Ћићевац		07.01	
.06 .35		176.3	30	20	СТАЛАЋ ГС	80	.06 .35	
.48		181.9	20	20	Стеванац укр	30	.48	
.58		186.5	30	20	Браљина		.58	
08.05		192.3	30	20	Старо Трубарово укр	50	08.05	
.09		195.0	30	20	Ћунис		.09	
.19		205.7	20	20	Корман	80	.19	
.24		210.6	30	20	Адровац		.24	
.28		214.3	30	20	Алексинач		.28	
.37		224.8	20	20	Грејач		.37	
.46		234.9	50	40	Трупале		.46	
					км 236+968 <i>пп: 20</i>	30		
08.56		238.0	20	20	НИШ РАНЖИРНА		08.56	

51394	Саста- јање	км пруге	Брзина преко скретница		Службена места	V _{max}		Саста- јање
			П 2	С 3				
6	7	1			4	5	6	7
09.15		238.0	20	20	НИШ РАНЖИРНА	30		
					РДВ А,Б-63			
					км 237+581 пп: 20			
.26 .35		234.9	50	40	Трупале	80		
.45		224.8	20	20	Грејач			
.54		214.3	30	20	Алексинач			
.58		210.6	30	20	Адровац			
10.03		205.7	20	20	Корман			
.13		195.0	30	20	Ђунис			
.17		192.3	30	20	Старо Трубарево укр	50		
.24		186.5	30	20	Браљина			
.34		181.9	20	20	Стеванац укр	30		
.46		176.3		20	СТАЛАЋ ГС			
.56		171.6	20	10	Ђићевац			
11.16		155.2 152.7	30	20	ПАРАЋИН ГС	50		
.22		146.0		-	Распутница Ђуприја	80		
.30		135.3	30	20	Јагодина			
					км 134+692 см: 30	70		
					км 128+100 см: 50			
					км 120+900 см: 30			
.47		120.3	30	20	Багрдан	50		
12.01 .09		109.6	30	10	ЛАПОВО ГС			
					РДВ А,Б-62	80		

51394	Саста- јање	км пруге	Брзина преко скретница		Службена места	V _{max}		Саста- јање
			П	С				
6	7	1	2	3	4	5	6	7
12.13		106.3	30	-	Лапово Варош расп и стај	80		
.18		100.4	20	20	Марковац			
.39 .41		90.4 99.7	20	20	Велика Плана	30		
					РДВ А,Б-64	80		
.48		94.6	20		Велико Орашје			
.52		90.2	20		Крњево - Трновче			
.58		82.8	50	20	Лозовик - Сараорци			
13.04		76.2		-	Осипаоница			
.09		70.3	-	30	Одвојна скр. 28			
.12 .37		69.1	35	35	МАЛА КРСНА ГС	50		
.40		67.8	-	30	Одвојна скр. 1			
.47		60.6	30		Колари	80		
.51		55.2	30		Водањ			
.57		47.8	30		Умчари			
14.03 .07		41.3	30		Мали Пожаревац			
.12		36.9	30		Мала Иванча			
					км 032+658 т: 40			
.19		31.3	-		Липе укр	65		
.25		24.9	20		Врчин			
.29		21.2	20		Зуце укр			
.34		16.3	20		Бели Поток			
					км 015+648 т: 40			

51394	Саста- јање	км пруге	Брзина преко скретница		Службена места	V _{max}		Саста- јање
			П 2	С 3				
6	7	1			4	5	6	7
14.41 .45		11.0		35	Јајинци	65		
					РДВ А,Б-60	60		
.48		9.3	-	20	Распутница К1			
.50		9.3 8.9	20	-	Распутница К			
15.00		2.7 0.0	-		Распутница Б			
.07 .47		2.1 3.5	20	20	Остружница	50		
					км 004+140 <i>ст: 20</i>	30		
16.13		14.6		10	СУРЧИН			

51395	Саста- јање	км пруге	Брзина преко скретница		Службена места	V _{max}		Саста- јање
			П 2	С 3				
6	7	1			4	5	6	7
10.44		14.6		10	СУРЧИН	30		
					РДВ А,Б-60			
					км 004+640 <i>ст: 20</i>			
11.09 .12		3.5 2.1	20	20	Остружница	50		
.19		0.0 2.7	-		Распутница Б			
.29		8.9 11.8	-	20	Распутница К	60		
.39 14.42		11.8 14.1		35	РЕСНИК ГС	50		
					РДВ А,Б-62	30		
.51		17.9			Пиносава укр			
.59 15.05		21.3			Рипањ			
.13		24.8			Клење			
.23		29.6			Рипањ Тунел укр			

51395	Саста- јање	км пруге	Брзина преко скретница		Службена места	V _{max}		Саста- јање
			П 2	С 3				
6	7	1			4	5	6	7
15.34		34.7			Раља	30		
.48		41.5	50	20	Сопот Космајски			
.55		47.7		20	Влашко Поље	80		
16.01		53.1		30	МЛАДЕНОВАЦ ГС			
.08		60.0		40	Ковачевац			
.17		67.5		40	Кусадак			
.24		74.0			Глибовац укр			
.30								
17.05		78.6	60	40	Паланка			
.13		85.6			Мала Плана			
					км 088+550 м: 20			
.21		90.4	20	20	Велика Плана			
.30		100.4	20	20	Марковац	70		
.35		106.3	30	-	Лапово Варош расп и стај			
.39								
19.30		109.6	30	10	ЛАПОВО ГС	30		
					РДВ А,Б-63			
.53		120.3		20	Багрдан			
20.23		135.3	30	20	Јагодина	80		
.31		146.0		-	Распутница Ћуприја			
.36		152.7 155.2	50	20	ПАРАЋИН ГС			
					км 161+200 см: 20	30		
21.11		171.6	20	10	Ћићевац			
.16						80		
.35		176.3	30	20	СТАЛАЋ ГС			

51395	Саста- јање	км пруге	Брзина преко скретница		Службена места	V _{max}		Саста- јање
			П 2	С 3				
6	7	1			4	5	6	7
21.48 22.00		181.9	20	20	Стеванац укр	30		
.11 .23		186.5	30	20	Брађина			
.31		192.3	30	20	Старо Трубарево укр	50		
.35		195.0	30	20	Ђунис			
.45		205.7	20	20	Корман	80		
.50		210.6	30	20	Адровац			
.54		214.3	30	20	Алексинач			
23.03		224.8	20	20	Грејач			
.12		234.9	50	40	Трупале			
					км 236+968 пл: 20	30		
23.22		238.0	20	20	НИШ РАНЖИРНА			

51400	Саста- јање	км пруге	Брзина преко скретница		Службена места	V _{max}		Саста- јање
			П 2	С 3				
6	7	1			4	5	6	7
(16.58) 17.43		109.6	30	10	ЛАПОВО ГС	80		
					РДВ А,Б-62			
.47		106.3	30	-	Лапово Варош расп и стај			
.52		100.4	20	20	Марковац	30		
18.12		90.4 99.7	20	20	Велика Плана			
					РДВ А,Б-64	80		
.18		94.6		20	Велико Орашје			
.22		90.2		20	Крњево - Трновче			

51400	Саста- јање	км пруге	Брзина преко скретница		Службена места	V _{max}		Саста- јање
			П 2	С 3				
6	7	1			4	5	6	7
18.29		82.8	50	20	Лозовик - Сараорци	80		
.35		76.2		-	Осипаоница			
.40		70.3 2.3		-	Одвојна скр. 28			
		1.2			Обилазни колосек Мала Крсна			
.42		0.0 67.8		-	Одвојна скр. 1			
.49		60.6	30		Колари			
.53		55.2	30		Водањ			
.59		47.8	30		Умчари			
19.04		41.3	30		Мали Пожаревац			
.09 .35		36.9	30		Мала Иванча			
					км 032+658 т: 40	65		
.42		31.3		-	Липе укр			
.48		24.9	20		Врчин			
.52		21.2	20		Зуце укр			
.57		16.3	20		Бели Поток			
					км 015+648 т: 40			
20.04		11.0	35		Јајинци			
					РДВ А,Б-60	60		
.06		9.3	-	20	Распутница К1			
.08		9.3 8.9	20	-	Распутница К			
.18		2.7 0.0	-		Распутница Б			
.25 21.17		2.1 3.5	20	20	Остружница	50		
					км 004+140 см: 20	30		

51400	Саста- јање	км пруге	Брзина преко скретница		Службена места	V _{max}		Саста- јање
6	7	1	П 2	С 3	4	5	6	7
21.43		14.6		10	Сурчин	30		
22.06 (22.58)		26.0			БАТАЈНИЦА			

51401	Саста- јање	км пруге	Брзина преко скретница		Службена места	V _{max}		Саста- јање
6	7	1	П 2	С 3	4	5	6	7
(04.30) 05.31		26.0			БАТАЈНИЦА	30		
					РДВ А,Б-60			
.54 06.04		14.6		10	Сурчин			
					км 004+640 <i>ст: 20</i>			
.29 .36		3.5 2.1	20	20	Остружница			
.43		0.0 2.7	-		Распутница Б	50		
.53		8.9 11.8	20	-	Распутница К	60		
07.03 09.51		11.8 14.1		35	РЕСНИК ГС	50		
					РДВ А,Б-62	30		
10.00		17.9			Пиносава укр			
.07		21.3			Рипањ			
.14		24.8			Клење			
.24		29.6			Рипањ Тунел укр			
.35		34.7			Раља			
.49		41.5	50	20	Сопот Космајски			
.56		47.7		20	Влашко Поље	80		
11.03 .52		53.1		30	МЛАДЕНОВАЦ ГС			

51401	Саста- јање	км пруге	Брзина преко скретница		Службена места	V _{max}		Саста- јање
			П 2	С 3				
6	7	1			4	5	6	7
11.58		60.0		40	Ковачевац	80		
12.07		67.5		40	Кусадак			
.12		74.0			Глибовац укр			
.16		78.6	60	40	Паланка			
.22		85.6			Мала Плана			
					км 088+550 м: 20			
.30		90.4	20	20	Велика Плана	70		
.39		100.4	20	20	Марковац			
.44		106.3 0.0	-	10	Лапово Варош расп и стај			
.59 14.10		2.2			ЛАПОВО РАНЖИРНА	10		
14.22 (15.00)		3.8			ЛАПОВО ГС			

51404	Саста- јање	км пруге	Брзина преко скретница		Службена места	V _{max}		Саста- јање
			П 2	С 3				
6	7	1			4	5	6	7
(10.20) 11.20		100.4	20	20	МАРКОВАЦ	30		
					РДВ А,Б-62			
.40		90.4 99.7	20	20	Велика Плана	80		
					РДВ А,Б-64			
.46		94.6	20		Велико Орашје			
.50		90.2	20		Крњево - Трновче			
.57		82.8	50	20	Лозовик - Сараорци			
12.03		76.2		-	Осипаоница			

51404	Саста- јање	км пруге	Брзина преко скретница		Службена места	V _{max}		Саста- јање
			П 2	С 3				
6	7	1			4	5	6	7
12.08		70.3 2.3		-	Одвојна скр. 28	80		
		1.2			Обилазни колосек Мала Крсна			
.10		0.0 67.8		-	Одвојна скр. 1			
.17		60.6		30	Колари			
.21		55.2		30	Водањ			
.27		47.8		30	Умчари			
.32		41.3		30	Мали Пожаревац			
.36		36.9		30	Мала Иванча			
					км 032+658 м: 40	65		
.43		31.3		-	Липе укр			
.49		24.9		20	Врчин			
.53		21.2		20	Зуце укр			
.58		16.3		20	Бели Поток			
					км 015+648 м: 40			
13.05		11.0		35	Јајинци			
					РДВ А,Б-60	60		
.07		9.3	-	20	Распутница К1			
.09		9.3 8.9	20	-	Распутница К			
.19		2.7 0.0	-		Распутница Б			
.26 .57		2.1 3.5	20	20	Остружница	50		
					км 004+140 см: 20	30		
14.23		14.6		10	Сурчин			
14.46 (17.34)		26.0			БАТАЈНИЦА			

51405	Саста- јање	км пруге	Брзина преко скретница		Службена места	V _{max}		Саста- јање
			П 2	С 3				
6	7	1			4	5	6	7
(08.05) 09.15		26.0			БАТАЈНИЦА	30		
					РДВ А,Б-60			
.38 .48		14.6		10	Сурчин			
					км 004+640 ст: 20			
10.13 .48		3.5 2.1	20	20	Остружница	50		
		0.0 2.7	-		Распутница Б			
11.05		8.9 11.8	-	20	Распутница К	60		
.15 12.58		11.8 14.1		35	РЕСНИК ГС	50		
					РДВ А,Б-62	30		
13.07		17.9			Пиносава укр			
.14		21.3			Рипањ			
.21		24.8			Клење			
.31		29.6			Рипањ Тунел укр			
.42		34.7			Раља			
.56		41.5	50	20	Сопот Космајски			
14.03		47.7		20	Влашко Поље	80		
.09		53.1		30	МЛАДЕНОВАЦ ГС			
.16		60.0		40	Ковачевац			
.25		67.5		40	Кусадак			
.32		74.0			Глибовац укр			
.37		78.6	60	40	Паланка			

51405	Саста- јање	км пруге	Брзина преко скретница		Службена места	V _{max}		Саста- јање
6	7	1	П 2	С 3	4	5	6	7
14.44		85.6			Мала Плана	80		
					км 088+550 м: 20			
.52		90.4	20	20	Велика Плана			
15.02 (15.30)		100.4	20	20	МАРКОВАЦ	70		

51406	Саста- јање	км пруге	Брзина преко скретница		Службена места	V _{max}	51920	Саста- јање
6	7	1	П 2	С 3	4	5	6	7
04.35		176.3		20	СТАЛАЋ ГС	30	04.35	
					РДВ А,Б-63			
.46		171.6	20	10	Ћићевац		.46	
05.06		155.2 152.7	30	20	ПАРАЋИН ГС	50	05.06	
.12		146.0		-	Распутница Ћуприја	80	.12	
.20		135.3	30	20	Јагодина		.20	
					км 134+692 см: 30			
					км 128+100 см: 50	70		
					км 120+900 см: 30			
.37		120.3	30	20	Багрдан		.37	
.51 06.05		109.6	30	10	ЛАПОВО ГС	50	.51 06.05	
					РДВ А,Б-62	80		
.09		106.3	30	-	Лапово Варош расп и стај		.09	
.14		100.4	20	20	Марковац		.14	
.35 08.46		90.4 99.7	20	20	Велика Плана	30	.35 08.46	
					РДВ А,Б-64	80		

51406	Саста- јање	км пруге	Брзина преко скретница		Службена места	V _{max}	51920	Саста- јање
6	7	1	П 2	С 3	4	5	6	7
08.53		94.6		20	Велико Орашје	80	08.53	
.57		90.2		20	Крњево - Трновче		.57	
09.04		82.8	50	20	Лозовик - Сараорци		09.04	
.10		76.2		-	Осипаоница		.10	
.15		70.3 2.3		-	Одвојна скр. 28		.15	
		1.2			Обилазни колосек Мала Крсна			
.17		0.0 67.8		-	Одвојна скр. 1		.17	
.24		60.6		30	Колари		.24	
.28		55.2		30	Водањ		.28	
.34		47.8		30	Умчари		.34	
.39		41.3		30	Мали Пожаревац		.39	
.43		36.9		30	Мала Иванча		.43	
					км 032+658 т: 40	65		
.50		31.3		-	Липе укр		.50	
.54		24.9		20	Врчин		.54	
10.00		21.2		20	Зуце укр		10.00	
.05		16.3		20	Бели Поток		.05	
					км 015+648 т: 40			
.13 .15		11.0		35	Јајинци		.13 .15	
					РДВ А,Б-60	60		
.18		9.3	-	20	Распутница К1		.18	
.20		9.3 8.9	20	-	Распутница К		.20	

51406	Саста- јање	км пруге	Брзина преко скретница		Службена места	V _{max}	51920	Саста- јање
6	7	1	П 2	С 3	4	5	6	7
10.30		2.7 0.0	-		Распутница Б	60	10.30	
.37 11.11		2.1 3.5	20	20	Остружница	50	.37 11.11	
					км 004+140 ст: 20			
.37		14.6		10	Сурчин	30	.37	
12.00 (12.27)		26.0			БАТАЈНИЦА		12.00 (12.27)	

51408	Саста- јање	км пруге	Брзина преко скретница		Службена места	V _{max}	51410	Саста- јање
6	7	1	П 2	С 3	4	5	6	7
22.08		99.7	20	20	ВЕЛИКА ПЛАНА	80	22.08	
					РДВ А,Б-64			
.15		94.6	20		Велико Орашје		.15	
.19		90.2	20		Крњево - Трновче		.19	
.26		82.8	50	20	Лозовик - Сараорци		.26	
.32		76.2	-		Осипаоница		.32	
.37		70.3	-	30	Одвојна скр. 28		.37	
.40 .46		69.1	35	35	МАЛА КРСНА ГС	50	.40 .46	
.49		67.8	-	30	Одвојна скр. 1		.49	
.55		60.6	30		Колари	80	.55	
.59		55.2	30		Водањ		.59	
23.05		47.8	30		Умчари		23.05	
.10		41.3	30		Мали Пожаревац		.10	

51408	Саста- јање	км пруге	Брзина преко скретница		Службена места	V _{max}	51410	Саста- јање
			П 2	С 3				
6	7	1			4	5	6	7
23.14		36.9		30	Мала Иванча	80	23.14	
					км 032+658 т: 40	65		
.21		31.3		-	Липе укр		.21	
.27		24.9		20	Врчин		.27	
.31		21.2		20	Зуце укр		.31	
.36		16.3		20	Бели Поток		.36	
					км 015+648 т: 40			
.43		11.0		35	Јајинци	60	.43	
					РДВ А,Б-60			
.45		9.3	-	20	Распутница К1		.45	
.47		9.3 8.9	20	-	Распутница К		.47	
.57		2.7 0.0	-		Распутница Б		.57	
0.05 .57		2.1 3.5	20	20	Остружница	50	0.05 .57	
					км 004+140 см: 20	30		
01.23		14.6		10	Сурчин		01.23	
01.46 (02.07)		26.0			БАТАЈНИЦА		01.46 (02.07)	

51412	Саста- јање	км пруге	Брзина преко скретница		Службена места	V _{max}	51414	Саста- јање
			П 2	С 3				
6	7	1			4	5	6	7
20.55		0.0	20	20	СМЕДЕРЕВО	50	20.55	
					км 000+139 к: 20			
21.02		1.7	30	-	Распутница Језава		21.02	
					км 001+750 см: 30			

51412	Саста- јање	км пруге	Брзина преко скретница		Службена места	V _{max}	51414	Саста- јање
			П 2	С 3				
6	7	1			4	5	6	7
21.11		6.7	20	20	Радицац	50	21.11	
.16		9.1		-	Одвојна скр. 64	70	.16	
.23		11.3			МАЛА КРСНА ГС		.23	
22.46		69.1	35	35	РДВ А,Б-64	50	22.46	
					Одвојна скр. 1			
.49		67.8	-	30	Одвојна скр. 1	80	.49	
.55		60.6		30	Колари		.55	
.59		55.2		30	Водањ		.59	
23.05		47.8		30	Умчари		23.05	
.10		41.3		30	Мали Пожаревац		.10	
.14		36.9		30	Мала Иванча		.14	
					км 032+658 m: 40	65		
.21		31.3		-	Липе укр		.21	
.27		24.9		20	Врчин		.27	
.31		21.2		20	Зуце укр		.31	
.36		16.3		20	Бели Поток		.36	
					км 015+648 m: 40			
.43		11.0		35	Јајинци	60	.43	
					РДВ А,Б-60			
.45		9.3		-	20 Распутница К1		.45	
.47		9.3 8.9	20	-	Распутница К		.47	
.57		2.7 0.0		-	Распутница Б	50	.57	
0.05 .57		2.1 3.5	20	20	Остружница		0.05 .57	
					км 004+140 cm: 20	30		

51412	Саста- јање	км пруге	Брзина преко скретница		Службена места	V _{max}	51414	Саста- јање
6	7	1	П 2	С 3	4	5	6	7
01.23		14.6			10 Сурчин	30	01.23	
01.46 (02.07)		26.0			БАТАЈНИЦА		01.46 (02.07)	

51413	Саста- јање	км пруге	Брзина преко скретница		Службена места	V _{max}		Саста- јање
6	7	1	П 2	С 3	4	5	6	7
(12.44) 12.58		26.0			БАТАЈНИЦА	30		
					РДВ А,Б-60			
13.21 .30		14.6			10 Сурчин			
					км 004+640 <i>ст: 20</i>			
.55 14.23		3.5 2.1	20	20	Остружница	50		
.30		0.0 2.7	-		Распутница Б			
.40		8.9 9.3	20	-	Распутница К	60		
.42		9.3	-	20	Распутница К1			
.44		11.0		35	Јајинци	65		
					РДВ А,Б-64			
					км 014+164 <i>т: 40</i>			
.51		16.3	20		Бели Поток			
.57 15.03		21.2	20		Зуце укр			
.08		24.9	20		Врчин			
.14		31.3	-		Липе укр			
					км 031+723 <i>т: 40</i>			
.23 .31		36.9	30		Мала Иванча			
.36		41.3	30		Мали Пожаревац	80		

51413	Саста- јање	км пруге	Брзина преко скретница		Службена места	V _{max}		Саста- јање
			П 2	С 3				
6	7	1			4	5	6	7
15.41		47.8		30	Умчари	80		
.47		55.2		30	Водањ			
.51		60.6		30	Колари			
.58		67.8	-	30	Одвојна скр. 1			
16.01 17.04		69.1 11.3	35	35	МАЛА КРСНА ГС	50		
.12		9.1		-	Одвојна скр. 64	70		
.17		6.7	20	20	РАДИНАЦ			
					км 002+300 <i>ст: 30</i>	50		
.25		1.7	30	-	Распутница Језава			
					км 000+507 <i>к: 20</i>			
17.32		0.0	20	20	СМЕДЕРЕВО			

51416	Саста- јање	км пруге	Брзина преко скретница		Службена места	V _{max}		Саста- јање
			П 2	С 3				
6	7	1			4	5	6	7
21.11		6.7	20	20	РАДИНАЦ	70		
.16		9.1		-	Одвојна скр. 64			
.23 22.46		11.3 69.1	35	35	МАЛА КРСНА ГС			
					РДВ А,Б-64	50		
.49		67.8	-	30	Одвојна скр. 1			
.55		60.6		30	Колари	80		
.59		55.2		30	Водањ			
23.05		47.8		30	Умчари			

51416	Саста- јање	км пруге	Брзина преко скретница		Службена места	V _{max}		Саста- јање
			П 2	С 3				
6	7	1			4	5	6	7
23.10		41.3		30	Мали Пожаревац	80		
.14		36.9		30	Мала Иванча			
					км 032+658 m: 40	65		
.21		31.3		-	Липе укр			
.27		24.9		20	Врчин			
.31		21.2		20	Зуце укр			
.36		16.3		20	Бели Поток			
					км 015+648 m: 40			
.43		11.0		35	Јајинци			
					РДВ А,Б-60	60		
.45		9.3	-	20	Распутница К1			
.47		9.3 8.9	20	-	Распутница К			
.57		2.7 0.0	-		Распутница Б			
0.05 .57		2.1 3.5	20	20	Остружница	50		
					км 004+140 cm: 20	30		
01.23		14.6		10	Сурчин			
01.46 (02.07)		26.0			БАТАЈНИЦА			

51452	Саста- јање	км пруге	Брзина преко скретница		Службена места	V _{max}	51930	Саста- јање
			П 2	С 3				
6	7	1			4	5	6	7
19.28		69.1	35	35	МАЛА КРСНА ГС	50	08.18	
					РДВ А,Б-64			
.31		67.8	-	30	Одвојна скр. 1		.21	

51452	Саста- јање	км пруге	Брзина преко скретница		Службена места	V _{max}	51930	Саста- јање
			П	С				
6	7	1	2	3	4	5	6	7
19.38		60.6		30	Колари	80	08.28	
.42		55.2		30	Водањ		.32	
.48		47.8		30	Умчари		.38	
.53		41.3		30	Мали Пожаревац		.43	
.57		36.9		30	Мала Иванча		.47	
					км 032+658 m: 40	65		
20.04		31.3		-	Липе укр		.54	
.10		24.9		20	Врчин		.58	
.14		21.2		20	Зуце укр		09.04	
.19		16.3		20	Бели Поток		.09	
					км 015+648 m: 40			
.26		11.0		35	Јајинци		.16	
					РДВ А,Б-60	60		
.28		9.3	-	20	Распутница К1		.18	
.30		9.3 8.9	20	-	Распутница К		.20	
.40		2.7 0.0	-		Распутница Б		.30	
.47 21.17		2.1 3.5	20	20	Остружница	50	.37 10.16	
					км 004+140 m: 20	30		
.43		14.6		10	Сурчин		.42	
22.06 (22.19)		26.0			БАТАЈНИЦА		11.05 (11.34)	

51453	Саста- јање	км пруге	Брзина преко скретница		Службена места	V _{max}		Саста- јање
			П 2	С 3				
6	7	1			4	5	6	7
(12.44) 12.58		26.0			БАТАЈНИЦА	30		
					РДВ А,Б-60			
13.21 .30		14.6		10	Сурчин			
					км 004+640 <i>ст: 20</i>			
.55 14.23		3.5 2.1	20	20	Остружница	50		
.30		0.0 2.7	-		Распутница Б			
.40		8.9 9.3	20	-	Распутница К	60		
.42		9.3	-	20	Распутница К1			
.44		11.0		35	Јајинци			
					РДВ А,Б-64	65		
					км 014+164 <i>т: 40</i>			
.51		16.3	20		Бели Поток			
.57 15.03		21.2	20		Зуце укр			
.08		24.9	20		Врчин			
.14		31.3	-		Липе укр			
					км 031+723 <i>т: 40</i>			
.23 .31		36.9	30		Мала Иванча			
.36		41.3	30		Мали Пожаревац	80		
.41		47.8	30		Умчари			
.47		55.2	30		Водањ			
.51		60.6	30		Колари			
.58		67.8	-	30	Одвојна скр. 1			
16.01		69.1	35	35	МАЛА КРСНА ГС	50		

51500	Саста- јање	км пруге	Брзина преко скретница		Службена места	V _{max}	51502	Саста- јање
			П	С				
6	7	1	2	3	4	5	6	7
(19.30) 01.17		100.4	20	20	МАРКОВАЦ	30	(19.30) 01.17	
					РДВ А,Б-62			
.38		90.4 99.7	20	20	Велика Плана		.38	
					РДВ А,Б-64	80		
.44		94.6	20		Велико Орашје		.44	
.48		90.2	20		Крњево - Трновче		.48	
.55		82.8	50	20	Лозовик - Сараорци		.55	
02.01		76.2	-		Осипаоница		02.01	
.06		70.3 2.3	-		Одвојна скр. 28		.06	
		1.2			Обилазни колосек Мала Крсна			
.08		0.0 67.8	-		Одвојна скр. 1		.08	
.15		60.6	30		Колари		.15	
.19		55.2	30		Водањ		.19	
.25		47.8	30		Умчари		.25	
.30		41.3	30		Мали Пожаревац		.30	
.34		36.9	30		Мала Иванча		.34	
					км 032+658 т: 40	65		
.41		31.3	-		Липе укр		.41	

51500	Саста- јање	км пруге	Брзина преко скретница		Службена места	V _{max}	51502	Саста- јање
6	7	1	П 2	С 3	4	5	6	7
02.45		24.9		20	Врчин	65	02.45	
.51		21.2		20	Зуце укр		.51	
.56		16.3		20	Бели Поток		.56	
					км 015+648 m: 40			
03.03		11.0		35	Јајинци		03.03	
					РДВ А,Б-60	60		
.05		9.3 3.4	60	-	Распутница К1		.05	
					км 002+350 cm: 30	80		
03.11 (05.11)		0.0	20	20	РАКОВИЦА		03.11 (05.11)	

51501	Саста- јање	км пруге	Брзина преко скретница		Службена места	V _{max}	51503	Саста- јање
6	7	1	П 2	С 3	4	5	6	7
(11.34) 12.10		8.6	20	20	РАКОВИЦА	70	(11.34) 12.10	
					РДВ А,Б-63			
.13		10.8		-	Распутница А		.13	
.16 .58		14.1		35	РЕСНИК ГС		.16 .58	
					РДВ А,Б-62	30		
13.07		17.9			Пиносава укр		13.07	
.14		21.3			Рипањ		.14	
.21		24.8			Клење		.21	
.31		29.6			Рипањ Тунел укр		.31	
.42		34.7			Раља		.42	
.56		41.5	50	20	Сопот Космајски		.56	

51501	Саста- јање	км пруге	Брзина преко скретница		Службена места	V _{max}	51503	Саста- јање
6	7	1	П 2	С 3	4	5	6	7
14.03		47.7		20	Влашко Поље	80	14.03	
.09		53.1		30	МЛАДЕНОВАЦ ГС		.09	
.16		60.0		40	Ковачевац		.16	
.25		67.5		40	Кусадак		.25	
.32		74.0			Глибовац укр		.32	
.37		78.6	60	40	Паланка		.37	
.44		85.6			Мала Плана		.44	
					км 088+550 м: 20			
.52		90.4	20	20	Велика Плана	70	.52	
15.02 (15.30)		100.4	20	20	МАРКОВАЦ		15.02 (15.30)	

51700	Саста- јање	км пруге	Брзина преко скретница		Службена места	V _{max}	71438	Саста- јање
6	7	1	П 2	С 3	4	5	6	7
(16.02) 18.43		87.8	20	20	ПОЖАРЕВАЦ	40	(16.02) 18.43	
					км 087+208 к: 30 км 082+400 м: 30			
19.18 21.58		69.7 69.1	35	35	МАЛА КРСНА ГС	50	19.18 21.58	
					РДВ А,Б-64			
22.01		67.8	-	30	Одвојна скр. 1	60	22.01	
.08		60.6		30	Колари		.08	
.12		55.2		30	Водањ		.12	
.19 .23		47.8		30	Умчари		.19 .23	

51700	Саста- јање	км пруге	Брзина преко скретница		Службена места	V _{max}	71438	Саста- јање
6	7	1	П 2	С 3	4	5	6	7
22.31		41.3		30	Мали Пожаревац	60	22.31	
.36		36.9		30	Мала Иванча		.36	
					км 032+658 м: 40			
.42		31.3		-	Липе укр		.42	
.49		24.9		20	Врчин		.49	
.53		21.2		20	Зуце укр		.53	
.58		16.3		20	Бели Поток		.58	
					км 015+648 м: 40			
23.06							23.06	
.30		11.0		35	Јајинци		.30	
					РДВ А,Б-60			
.33		9.3	-	20	Распутница К1		.33	
.35		9.3 8.9	20	-	Распутница К		.35	
.45		2.7 0.0	-		Распутница Б		.45	
.52		2.1	20	20	Остружница	50	.52	
02.48		3.5			км 004+140 см: 20	30	0.02	
03.14		14.6		10	Сурчин		.28	
03.37 (03.45)		26.0			БАТАЈНИЦА		0.51 (01.04)	

51701	Саста- јање	км пруге	Брзина преко скретница		Службена места	V _{max}	71439	Саста- јање
6	7	1	П 2	С 3	4	5	6	7
(05.49) 07.23		26.0			БАТАЈНИЦА	30	(05.49) 07.23	
					РДВ А,Б-60			
.46 .56		14.6		10	Сурчин		.46 .56	

51701	Саста- јање	км пруге	Брзина преко скретница		Службена места	V _{max}	71439	Саста- јање
			П	С				
6	7	1	2	3	4	5	6	7
					км 004+640 <i>ст: 20</i>			
08.21 10.48		3.5 2.1	20	20	Остружница	30	08.21 10.48	
.55		0.0 2.7	-		Распутница Б	50	.55	
11.05		8.9 9.3	20	-	Распутница К	60	11.05	
.07		9.3	-	20	Распутница К1		.07	
.10 .25		11.0		35	Јајинци		.10 .25	
					РДВ А,Б-64			
					км 014+164 <i>т: 40</i>			
.33		16.3	20		Бели Поток		.33	
.38		21.2	20		Зуце укр		.38	
.44 .53		24.9	20		Врчин		.44 .53	
12.00		31.3	-		Липе укр		12.00	
					км 031+723 <i>т: 40</i>			
.09 .37		36.9	30		Мала Иванча		.09 .37	
.42		41.3	30		Мали Пожаревац		.42	
.48 13.07		47.8	30		Умчари		.48 13.07	
.14		55.2	30		Водањ		.14	
.18		60.6	30		Колари		.18	
.25		67.8	-	30	Одвојна скр. 1		.25	
.28 15.45		69.1 69.7	35	35	МАЛА КРСНА ГС	50	.28 15.45	
					км 082+000 <i>м: 30</i>	40		
					км 086+873 <i>к: 30</i>			
16.20 (20.32)		87.8	20	20	ПОЖАРЕВАЦ		16.20 (20.32)	

51730	Саста- јање	км пруге	Брзина преко скретница		Службена места	V _{max}	51754	Саста- јање
6	7	1	П 2	С 3	4	5	6	7
(23.08) 23.50		87.8	20	20	ПОЖАРЕВАЦ	40	(23.08) 23.50	
					км 087+208 к: 30 км 082+400 м: 30			
0.25 02.16		69.7 11.3	35	35	МАЛА КРСНА ГС	70	0.25 02.16	
.22		9.1		-	Одвојна скр. 64		.22	
.27		6.7	20	20	Радицац	50	.27	
					км 002+300 ст: 30			
.35		1.7	30	-	Распутница Језава		.35	
					км 000+507 к: 20			
02.42		0.0	20	20	СМЕДЕРЕВО		02.42	

51731	Саста- јање	км пруге	Брзина преко скретница		Службена места	V _{max}	51755	Саста- јање
6	7	1	П 2	С 3	4	5	6	7
14.07		0.0	20	20	СМЕДЕРЕВО	50	14.07	
					км 000+139 к: 20			
.14		1.7	30	-	Распутница Језава		.14	
					км 001+750 ст: 30			
.23		6.7	20	20	Радицац	70	.23	
.28		9.1		-	Одвојна скр. 64		.28	
.35 15.45		11.3 69.7	35	35	МАЛА КРСНА ГС		.35 15.45	
					км 082+000 м: 30	40		
					км 086+873 к: 30			
16.20		87.8	20	20	ПОЖАРЕВАЦ		16.20 (20.32)	

51744	Саста- јање	км пруге	Брзина преко скретница		Службена места	V _{max}		Саста- јање
6	7	1	П 2	С 3	4	5	6	7
(12.25) 12.40		87.8	20	20	ПОЖАРЕВАЦ	40		
					км 087+208 к: 30 км 082+400 м: 30			
13.15 14.05		69.7 11.3	35	35	МАЛА КРСНА ГС	70		
.11		9.1	-		Одвојна скр. 64			
14.17		6.7	20	20	РАДИНАЦ			

51745	Саста- јање	км пруге	Брзина преко скретница		Службена места	V _{max}		Саста- јање
6	7	1	П 2	С 3	4	5	6	7
06.50		6.7	20	20	РАДИНАЦ	70		
.56		9.1	-		Одвојна скр. 64			
07.02		11.3 69.7	35	35	МАЛА КРСНА ГС			
					км 082+000 м: 30	40		
					км 086+873 к: 30			
07.37 (07.50)		87.8	20	20	ПОЖАРЕВАЦ			

51800	Саста- јање	км пруге	Брзина преко скретница		Службена места	V _{max}	72420	Саста- јање
6	7	1	П 2	С 3	4	5	6	7
(21.10) 22.02		109.6	30	10	ЛАПОВО ГС	60	(21.10) 22.02	
					РДВ А,Б-62			
.06		106.3	30	-	Лапово Варош расп и стај		.06	

51800	Саста- јање	км пруге	Брзина преко скретница		Службена места	V _{max}	72420	Саста- јање
			П 2	С 3				
6	7	1			4	5	6	7
22.11		100.4	20	20	Марковац	60	22.11	
.31		90.4 99.7	20	20	Велика Плана	30	.31	
					РДВ А,Б-64	60		
.37		94.6		20	Велико Орашје		.37	
.41		90.2		20	Крњево - Трновче		.41	
.48		82.8	50	20	Лозовик - Сараорци		.48	
.54		76.2		-	Осипаоница		.54	
.59		70.3		30	Одвојна скр. 28		.59	
23.02 .40		69.1	35	35	МАЛА КРСНА ГС	50	23.02 .40	
.43		67.8		30	Одвојна скр. 1		.43	
.50		60.6		30	Колари	60	.50	
.55		55.2		30	Водањ		.55	
0.00		47.8		30	Умчари		0.00	
.05		41.3		30	Мали Пожаревац		.05	
.09		36.9		30	Мала Иванча		.09	
					км 032+658 m: 40			
.16		31.3		-	Липе укр		.16	
.22		24.9		20	Врчин		.22	
.26		21.2		20	Зуце укр		.26	
.32 .39		16.3		20	Бели Поток		.32 .39	
					км 015+648 m: 40			
.48 01.58		11.0		35	Јајинци		.48 01.58	
					РДВ А,Б-60			

51800	Саста- јање	км пруге	Брзина преко скретница		Службена места	V _{max}	72420	Саста- јање
6	7	1	П 2	С 3	4	5	6	7
02.01		9.3	-	20	Распутница К1	60	02.01	
.03		9.3 8.9	20	-	Распутница К		.03	
.13		2.7 0.0	-		Распутница Б		.13	
.20 .48		2.1 3.5	20	20	Остружница	50	.20 .48	
					км 004+140 <i>ст: 20</i>	30		
03.14		14.6		10	Сурчин		03.14	
03.37 (03.45)		26.0			БАТАЈНИЦА		03.37 (03.45)	

51801	Саста- јање	км пруге	Брзина преко скретница		Службена места	V _{max}	72421	Саста- јање
6	7	1	П 2	С 3	4	5	6	7
(05.49) 07.23		26.0			БАТАЈНИЦА	30	(04.30) 04.35	
					РДВ А,Б-60			
.46 .56		14.6		10	Сурчин		.58 05.08	
					км 004+640 <i>ст: 20</i>			
08.21 .35		3.5 2.1	20	20	Остружница	50	.33 06.36	
.42		0.0 2.7	-		Распутница Б		.43	
.52		8.9 11.8	-	20	Распутница К	60	.53	
09.02 .51		11.8 14.1		35	РЕСНИК ГС	50	07.03 09.51	
					РДВ А,Б-62	30		
10.00		17.9			Пиносава укр		10.00	
.07		21.3			Рипањ		.07	
.14		24.8			Клење		.14	

51801	Саста- јање	км пруге	Брзина преко скретница		Службена места	V _{max}	72421	Саста- јање
6	7	1	П 2	С 3	4	5	6	7
10.24		29.6			Рипањ Тунел укр	30	10.24	
.36 12.28		34.7			Раља		.36 12.28	
.43		41.5	50	20	Сопот Космајски		.43	
.50		47.7		20	Влашко Поље	60	.50	
.56		53.1		30	МЛАДЕНОВАЦ ГС		.56	
13.03		60.0		40	Ковачевац		13.03	
.12		67.5		40	Кусадак		.12	
.19		74.0			Глибовац укр		.19	
.24		78.6		40	Паланка		.24	
.31		85.6			Мала Плана		.31	
					км 088+550 м: 20			
.40 .55		90.4	20	20	Велика Плана		.40 .55	
14.05		100.4	20	20	Марковац		14.05	
.11		106.3	30	-	Лапово Варош расп и стај		.11	
14.15 (18.11)		109.6	30	10	ЛАПОВО ГС		14.15 (18.11)	

51802	Саста- јање	км пруге	Брзина преко скретница		Службена места	V _{max}		Саста- јање
6	7	1	П 2	С 3	4	5	6	7
(04.41) 06.05		109.6	30	10	ЛАПОВО ГС	80		
					РДВ А,Б-62			
.09		106.3	30	-	Лапово Варош расп и стај			

51802	Саста- јање	км пруге	Брзина преко скретница		Службена места	V _{max}		Саста- јање
			П 2	С 3				
6	7	1			4	5	6	7
06.14		100.4	20	20	Марковац	80		
.34		90.4 99.7	20	20	Велика Плана	30		
					РДВ А,Б-64	80		
.40		94.6	20		Велико Орашје			
.44		90.2	20		Крњево - Трновче			
.51		82.8	50	20	Лозовик - Сараорци			
.57		76.2	-		Осипаоница			
07.02		70.3	-	30	Одвојна скр. 28			
.05 09.05		69.1 69.7	35	35	МАЛА КРСНА ГС	50		
					км 082+000 м: 30	40		
					км 086+873 к: 30			
09.40		87.8	20	20	ПОЖАРЕВАЦ			

51803	Саста- јање	км пруге	Брзина преко скретница		Службена места	V _{max}		Саста- јање
			П 2	С 3				
6	7	1			4	5	6	7
23.50		87.8	20	20	ПОЖАРЕВАЦ	40		
					км 087+208 к: 30 км 082+400 м: 30			
0.25 .50		69.7 69.1	35	35	МАЛА КРСНА ГС			
					РДВ А,Б-64	50		
.53		70.3	-	30	Одвојна скр. 28			
.58		76.2	-		Осипаоница	80		
01.04		82.8	50	20	Лозовик - Сараорци			
					км 085+365 пп: 30			

51803	Саста- јање	км пруге	Брзина преко скретница		Службена места	V _{max}		Саста- јање
			П 2	С 3				
6	7	1			4	5	6	7
01.12 .22		90.2		20	Крњево - Трновче	80		
.27		94.6		20	Велико Орашје			
.34 .55		99.7 90.4	20	20	Велика Плана			
					РДВ А,Б-62	70		
02.05		100.4	20	20	Марковац			
.10		106.3	30	-	Лапово Варош расп и стај			
02.14 (04.45)		109.6	30	10	ЛАПОВО ГС			

51804	Саста- јање	км пруге	Брзина преко скретница		Службена места	V _{max}		Саста- јање
			П 2	С 3				
6	7	1			4	5	6	7
(13.05) 14.05		109.6	30	10	ЛАПОВО ГС	80		
					РДВ А,Б-62			
.09		106.3	30	-	Лапово Варош расп и стај			
.14		100.4	20	20	Марковац	30		
.34		90.4 99.7	20	20	Велика Плана			
					РДВ А,Б-64	80		
.40		94.6		20	Велико Орашје			
.44		90.2		20	Крњево - Трновче			
.51		82.8	50	20	Лозовик - Сараорци			
.57		76.2		-	Осипаоница			
15.02		70.3 2.3		-	Одвојна скр. 28			
		1.2			Обилазни колосек Мала Крсна			

51804	Саста- јање	км пруге	Брзина преко скретница		Службена места	V _{max}		Саста- јање
			П 2	С 3				
6	7	1			4	5	6	7
15.04		0.0 67.8		-	Одвојна скр. 1	80		
.11		60.6		30	Колари			
.15		55.2		30	Водањ			
.21		47.8		30	Умчари			
.26		41.3		30	Мали Пожаревац			
.30		36.9		30	Мала Иванча			
					км 032+658 m: 40	65		
.37		31.3		-	Липе укр			
.43		24.9		20	Врчин			
.47		21.2		20	Зуце укр			
.52		16.3		20	Бели Поток			
					км 015+648 m: 40			
16.00 .10		11.0		35	Јајинци	60		
					РДВ А,Б-60			
.13		9.3	-	20	Распутница К1			
.15		9.3 8.9	20	-	Распутница К			
.25		2.7 0.0	-		Распутница Б	50		
.32 .42		2.1 3.5	20	20	Остружница			
					км 004+140 cm: 20	30		
17.08		14.6		10	СУРЧИН			

51805	Саста- јање	км пруге	Брзина преко скретница		Службена места	V _{max}		Саста- јање
			П 2	С 3				
6	7	1			4	5	6	7
07.00		14.6		10	СУРЧИН	30		
					РДВ А,Б-60			
					км 004+640 ст: 20			
.25 .27		3.5 2.1	20	20	Остружница	50		
		0.0 2.7	-		Распутница Б			
.34		8.9 11.8	-	20	Распутница К	60		
.54 08.30		11.8 14.1		35	РЕСНИК ГС	50		
					РДВ А,Б-62	30		
.39		17.9			Пиносава укр			
.47 09.36		21.3			Рипањ			
.44		24.8			Клење			
.54		29.6			Рипањ Тунел укр			
10.05		34.7			Раља			
.19		41.5	50	20	Сопот Космајски			
.26		47.7		20	Влашко Поље	80		
.33 .50		53.1		30	МЛАДЕНОВАЦ ГС			
.58		60.0		40	Ковачевац			
11.08 .18		67.5		40	Кусадак			
.26		74.0			Глибовац укр			
.31		78.6	60	40	Паланка			
.38		85.6			Мала Плана			
					км 088+550 м: 20			

51805	Саста- јање	км пруге	Брзина преко скретница		Службена места	V _{max}		Саста- јање
6	7	1	П 2	С 3	4	5	6	7
11.46		90.4	20	20	Велика Плана	80		
.55		100.4	20	20	Марковац	70		
12.00		106.3	30	-	Лапово Варош расп и стај			
12.05 (14.02)		109.6	30	10	ЛАПОВО ГС			

51806	Саста- јање	км пруге	Брзина преко скретница		Службена места	V _{max}	51808	Саста- јање
6	7	1	П 2	С 3	4	5	6	7
(10.28) 11.20		109.6	30	10	ЛАПОВО ГС	80	(10.28) 11.20	
					РДВ А,Б-62			
.24		106.3	30	-	Лапово Варош расп и стај		.24	
.29		100.4	20	20	Марковац	30	.29	
.50 12.06		90.4 99.7	20	20	Велика Плана		.50 12.06	
					РДВ А,Б-64			
.12		94.6		20	Велико Орашје	80	.12	
.16		90.2		20	Крњево - Трновче		.16	
.23		82.8	50	20	Лозовик - Сараорци		.23	
.29		76.2		-	Осипаоница		.29	
.34		70.3 2.3		-	Одвојна скр. 28		.34	
		1.2			Обилазни колосек Мала Крсна			
.36		0.0 67.8		-	Одвојна скр. 1		.36	
.43		60.6	30		Колари		.43	

51806	Саста- јање	км пруге	Брзина преко скретница		Службена места	V _{max}	51808	Саста- јање
6	7	1	П 2	С 3	4	5	6	7
12.47		55.2		30	Водањ	80	12.47	
.53		47.8		30	Умчари		.53	
.58		41.3		30	Мали Пожаревац		.58	
13.02		36.9		30	Мала Иванча		13.02	
					км 032+658 <i>т: 40</i>	65		
.09		31.3		-	Липе укр		.09	
.15		24.9		20	Врчин		.15	
.19		21.2		20	Зуце укр		.19	
.24		16.3		20	Бели Поток		.24	
					км 015+648 <i>т: 40</i>			
.31		11.0		35	Јајинци	60	.31	
					РДВ А,Б-60			
.33		9.3	-	20	Распутница К1		.33	
.35		9.3 8.9	20	-	Распутница К		.35	
.45		2.7		-	Распутница Б		.45	
⊕ 13.51		0.6	30	30	БЕОГРАД РАНЖИРНА А	⊕ 13.51		

51807	Саста- јање	км пруге	Брзина преко скретница		Службена места	V _{max}		Саста- јање
6	7	1	П 2	С 3	4	5	6	7
10.53		0.8	10	10	БЕОГРАД РАНЖИРНА Б	30		
					РДВ А,Б-60			
					км 003+000 <i>т: 20</i>			
11.03		4.9	20	-	Распутница Р			

51807	Саста- јање	км пруге	Брзина преко скретница		Службена места	V _{max}		Саста- јање
			П 2	С 3				
6	7	1			4	5	6	7
11.06		6.4 10.8	-	30	Распутница А	30		
					РДВ А,Б-63	70		
.10 .25		14.1		35	РЕСНИК ГС			
					РДВ А,Б-62	30		
.33		17.9			Пиносава укр			
.41 12.38		21.3			Рипањ			
.46		24.8			Клење			
.56		29.6			Рипањ Тунел укр			
13.08 14.00		34.7			Раља			
.15		41.5	50	20	Сопот Космајски			
.22		47.7		20	Влашко Поље	80		
.28		53.1		30	МЛАДЕНОВАЦ ГС			
.35		60.0		40	Ковачевац			
.44		67.5		40	Кусадак			
.51		74.0			Глибовац укр			
.56		78.6	60	40	Паланка			
15.03		85.6			Мала Плана			
					км 088+550 м: 20			
.13 .16		90.4	20	20	Велика Плана	70		
.26		100.4	20	20	Марковац			
.31		106.3	30	-	Лапово Варош расп и стај			
15.35 (18.11)		109.6	30	10	ЛАПОВО ГС			

51812	Саста- јање	км пруге	Брзина преко скретница		Службена места	V _{max}		Саста- јање
6	7	1	П 2	С 3	4	5	6	7
(05.34) 06.55		2.2			ЛАПОВО РАНЖИРНА	10		
					РДВ А,Б-62			
07.10		0.0 106.3	-	10	Лапово Варош расп и стај			
.15		100.4	20	20	Марковац	80		
07.36		90.4	20	20	ВЕЛИКА ПЛАНА	30		

51813	Саста- јање	км пруге	Брзина преко скретница		Службена места	V _{max}	57901	Саста- јање
6	7	1	П 2	С 3	4	5	6	7
03.50		90.4	20	20	ВЕЛИКА ПЛАНА	70	17.46	
					РДВ А,Б-62			
04.00		100.4	20	20	Марковац		.55	
.05		106.3 0.0	-	10	Лапово Варош расп и стај		18.00	
04.20 (06.09)		2.2			ЛАПОВО РАНЖИРНА	10	18.15	

51814	Саста- јање	км пруге	Брзина преко скретница		Службена места	V _{max}		Саста- јање
6	7	1	П 2	С 3	4	5	6	7
(04.41) 06.05		109.6	30	10	ЛАПОВО ГС	80		
					РДВ А,Б-62			
.09		106.3	30	-	Лапово Варош расп и стај			
.14		100.4	20	20	Марковац			

51814	Саста- јање	км пруге	Брзина преко скретница		Службена места	V _{max}		Саста- јање
			П 2	С 3				
6	7	1			4	5	6	7
06.34		90.4 99.7	20	20	Велика Плана	30		
					РДВ А,Б-64	80		
.40		94.6		20	Велико Орашје			
.44		90.2		20	Крњево - Трновче			
.51		82.8	50	20	Лозовик - Сараорци			
.57		76.2		-	Осипаоница			
07.02		70.3	-	30	Одвојна скр. 28			
.05 .50		69.1 11.3	35	35	МАЛА КРСНА ГС	50		
.56		9.1		-	Одвојна скр. 64	70		
08.02		6.7	20	20	РАДИНАЦ			

51815	Саста- јање	км пруге	Брзина преко скретница		Службена места	V _{max}		Саста- јање
			П 2	С 3				
6	7	1			4	5	6	7
04.35		6.7	20	20	РАДИНАЦ	70		
.40		9.1		-	Одвојна скр. 64			
.47 05.30		11.3 69.1	35	35	МАЛА КРСНА ГС			
					РДВ А,Б-64	50		
.33		70.3	-	30	Одвојна скр. 28			
.38		76.2		-	Осипаоница	80		
.44		82.8	50	20	Лозовик - Сараорци			
					км 085+365 пл: 30			
.52 06.00		90.2		20	Крњево - Трновче			

51815	Саста- јање	км пруге	Брзина преко скретница		Службена места	V _{max}		Саста- јање
			П 2	С 3				
6	7	1			4	5	6	7
06.05		94.6		20	Велико Орашје	80		
.12 .30		99.7 90.4	20	20	Велика Плана			
					РДВ А,Б-62	70		
.40		100.4	20	20	Марковац			
.45		106.3	30	-	Лапово Варош расп и стај			
06.49 (07.30)		109.6	30	10	ЛАПОВО ГС			

51816	Саста- јање	км пруге	Брзина преко скретница		Службена места	V _{max}		Саста- јање
			П 2	С 3				
6	7	1			4	5	6	7
(13.05) 14.05		109.6	30	10	ЛАПОВО ГС	80		
					РДВ А,Б-62			
.09		106.3	30	-	Лапово Варош расп и стај			
.14		100.4	20	20	Марковац	30		
.34		90.4 99.7	20	20	Велика Плана			
					РДВ А,Б-64	80		
.40		94.6		20	Велико Орашје			
.44		90.2		20	Крњево - Трновче			
.51		82.8	50	20	Лозовик - Сараорци			
.57		76.2		-	Осипаоница			
15.02		70.3	-	30	Одвојна скр. 28			
.05 .24		69.1 11.3	35	35	МАЛА КРСНА ГС	50		
.32		9.1		-	Одвојна скр. 64	70		

51816	Саста- јање	км пруге	Брзина преко скретница		Службена места	V _{max}		Саста- јање
6	7	1	П 2	С 3	4	5	6	7
15.37		6.7	20	20	Радицац	70		
					км 002+300 <i>ст: 30</i>	50		
.45		1.7	30	-	Распутница Језава			
					км 000+507 <i>к: 20</i>			
15.52		0.0	20	20	СМЕДЕРЕВО			

51817	Саста- јање	км пруге	Брзина преко скретница		Службена места	V _{max}		Саста- јање
6	7	1	П 2	С 3	4	5	6	7
04.19		0.0	20	20	СМЕДЕРЕВО	50		
					км 000+139 <i>к: 20</i>			
.26		1.7	30	-	Распутница Језава			
					км 001+750 <i>ст: 30</i>			
.35		6.7	20	20	Радицац	70		
.40		9.1		-	Одвојна скр. 64			
.47 05.30		11.3 69.1	35	35	МАЛА КРСНА ГС			
					РДВ А,Б-64	50		
.33		70.3	-	30	Одвојна скр. 28			
.38		76.2		-	Осипаоница	80		
.44		82.8	50	20	Лозовик - Сараорци			
					км 085+365 <i>пп: 30</i>			
.52 06.00		90.2		20	Крњево - Трновче			
.05		94.6		20	Велико Орашје			
.12 .30		99.7 90.4	20	20	Велика Плана			

51817	Саста- јање	км пруге	Брзина преко скретница		Службена места	V _{max}		Саста- јање
6	7	1	П 2	С 3	4	5	6	7
					РДВ А,Б-62	70		
06.40		100.4	20	20	Марковац			
.45		106.3	30	-	Лапово Варош расп и стај			
06.49 (08.30)		109.6	30	10	ЛАПОВО ГС			

51820	Саста- јање	км пруге	Брзина преко скретница		Службена места	V _{max}		Саста- јање
6	7	1	П 2	С 3	4	5	6	7
(17.50) 19.35		109.6	30	10	ЛАПОВО ГС	80		
					РДВ А,Б-62			
.39		106.3	30	-	Лапово Варош расп и стај			
19.45		100.4	20	20	МАРКОВАЦ			

51821	Саста- јање	км пруге	Брзина преко скретница		Службена места	V _{max}		Саста- јање
6	7	1	П 2	С 3	4	5	6	7
15.28		100.4	20	20	МАРКОВАЦ	70		
					РДВ А,Б-62			
.31		106.3	30	-	Лапово Варош расп и стај			
15.35 (18.11)		109.6	30	10	ЛАПОВО ГС			

51900	Саста- јање	км пруге	Брзина преко скретница		Службена места	V _{max}	51908	Саста- јање
6	7	1	П 2	С 3	4	5	6	7
(0.57) 01.40		238.0	20	20	НИШ РАНЖИРНА	30	(15.25) 19.20	
					РДВ А,Б-63			
					км 237+581 пл: 20			
.50		234.9	50	40	Трупале		.31 .49	
.59		224.8	20	20	Грејач	80	.59	
02.08		214.3	30	20	Алексинач		20.08	
.12		210.6	30	20	Адровац		.12	
.17		205.7	20	20	Корман		.17	
.28 .40		195.0	30	20	Ђунис		.27	
.45 03.00		192.3	30	20	Старо Трубарево укр		.31	
.08		186.5	30	20	Браљина	30	.38	
.19 .29		181.9	20	20	Стеванац укр		.49 .58	
.42		176.3		20	СТАЛАЋ ГС		21.11	
.52		171.6	20	10	Ћићевац		.21	
04.12		155.2 152.7	30	20	ПАРАЋИН ГС	50	.41	
.18		146.0		-	Распутница Ђуприја	80	.47	
.26		135.3	30	20	Јагодина		.55	
					км 134+692 ст: 30	70		
					км 128+100 ст: 50			
					км 120+900 ст: 30			
.43		120.3	30	20	Багрдан		22.12	
.56 05.13		109.6	30	10	ЛАПОВО ГС	50	.26 .45	
					РДВ А,Б-62	80		

51900	Саста- јање	км пруге	Брзина преко скретница		Службена места	V _{max}	51908	Саста- јање
6	7	1	П 2	С 3	4	5	6	7
05.17		106.3	30	-	Лапово Варош расп и стај	80	22.49	
.22		100.4	20	20	Марковац		.54	
.43		90.4	20	20	Велика Плана	30	23.15	
.49		99.7					.23	
					РДВ А,Б-64	80		
.55		94.6	20		Велико Орашје		.30	
.59		90.2	20		Крњево - Трновче		.34	
06.06		82.8	50	20	Лозовик - Сараорци		.41	
.12		76.2	-		Осипаоница		.47	
.17		70.3 2.3	-		Одвојна скр. 28		.52	
		1.2			Обилазни колосек Мала Крсна			
.19		0.0 67.8	-		Одвојна скр. 1		.54	
.26		60.6	30		Колари		0.01	
.30		55.2	30		Водањ		.05	
.36		47.8	30		Умчари		.11	
.41		41.3	30		Мали Пожаревац		.16	
.45		36.9	30		Мала Иванча		.20	
					км 032+658 m: 40	65		
.52		31.3	-		Липе укр		.27	
.58		24.9	20		Врчин		.34 .48	
07.02		21.2	20		Зуце укр		.55	
.08 .58		16.3	20		Бели Поток		01.00	
					км 015+648 m: 40			

51900	Саста- јање	км пруге	Брзина преко скретница		Службена места	V _{max}	51908	Саста- јање
6	7	1	П 2	С 3	4	5	6	7
08.06		11.0		35	Јајинци	65	01.08	
					РДВ А,Б-60	60		
.08		9.3	-	20	Распутница К1		.45	
.10		9.3 8.9	20	-	Распутница К		.47	
.20		2.7 0.0	-		Распутница Б		.57	
.27 09.20		2.1 3.5	20	20	Остружница	50	02.04 03.44	
					км 004+140 <i>ст: 20</i>	30		
.46		14.6		10	Сурчин		04.10	
10.09 (10.55)		26.0			БАТАЈНИЦА		04.33 (05.02)	

51901	Саста- јање	км пруге	Брзина преко скретница		Службена места	V _{max}	51907	Саста- јање
6	7	1	П 2	С 3	4	5	6	7
(09.17) 10.11		26.0			БАТАЈНИЦА	30	(09.17) 10.11	
					РДВ А,Б-60			
.34 .44		14.6		10	Сурчин		.34 .44	
					км 004+640 <i>ст: 20</i>			
11.09 .12		3.5 2.1	20	20	Остружница	50	11.09 .12	
.19		0.0 2.7	-		Распутница Б		.19	
.29		8.9 11.8	-	20	Распутница К	60	.29	
.39 12.58		11.8 14.1		35	РЕСНИК ГС	50	.39 12.58	
					РДВ А,Б-62	30		
13.07		17.9			Пиносава укр		13.07	
.14		21.3			Рипањ		.14	

51901	Саста- јање	км пруге	Брзина преко скретница		Службена места	V _{max}	51907	Саста- јање
			П	С				
6	7	1	2	3	4	5	6	7
13.21		24.8			Клење	30	13.21	
.31		29.6			Рипањ Тунел укр		.31	
.42		34.7			Ралџа		.42	
.56		41.5	50	20	Сопот Космајски		.56	
14.03		47.7		20	Влашко Поље	80	14.03	
.09		53.1		30	МЛАДЕНОВАЦ ГС		.09	
.16		60.0		40	Ковачевац		.16	
.25		67.5		40	Кусадак		.25	
.32		74.0			Глибовац укр		.32	
.37		78.6	60	40	Паланка		.37	
.44		85.6			Мала Плана		.44	
					км 088+550 м: 20			
.52		90.4	20	20	Велика Плана		.52	
15.01		100.4	20	20	Марковац	70	15.01	
.06		106.3	30	-	Лапово Варош расп и стај		.06	
.10 .17		109.6	30	10	ЛАПОВО ГС		.10 .17	
					РДВ А,Б-63	30		
.40		120.3		20	Багрдан		.40	
16.10		135.3	30	20	Јагодина		16.10	
.18		146.0		-	Распутница Ђуприја	80	.18	
.23		152.7 155.2	50	20	ПАРАЋИН ГС		.23	
					км 161+200 см: 20	30		

51901	Саста- јање	км пруге	Брзина преко скретница		Службена места	V _{max}	51907	Саста- јање
			П 2	С 3				
6	7	1			4	5	6	7
16.58		171.6	20	10	Ћићевац	30	16.58	
17.03 .10		176.3	30	20	СТАЛАЋ ГС	80	17.03 .10	
.23 .34		181.9	20	20	Стеванац укр	30	.23 .34	
.45		186.5	30	20	Браљина		.45	
.52		192.3	30	20	Старо Трубарево укр	50	.52	
.56		195.0	30	20	Ћунис		.56	
18.06		205.7	20	20	Корман	80	18.06	
.11		210.6	30	20	Адровац		.11	
.15		214.3	30	20	Алексинач		.15	
.24		224.8	20	20	Грејач		.24	
.33		234.9	50	40	Трупале		.33	
					км 236+968 пп: 20	30		
18.43 (21.10)		238.0	20	20	НИШ РАНЖИРНА		18.43 (01.50)	

51902	Саста- јање	км пруге	Брзина преко скретница		Службена места	V _{max}		Саста- јање
			П 2	С 3				
6	7	1			4	5	6	7
(15.25) 19.20		238.0	20	20	НИШ РАНЖИРНА	30		
					РДВ А,Б-63			
					км 237+581 пп: 20			
.31 .49		234.9	50	40	Трупале	80		
.59		224.8	20	20	Грејач			
20.08		214.3	30	20	Алексинач			

51902	Саста- јање	км пруге	Брзина преко скретница		Службена места	V _{max}		Саста- јање
			П 2	С 3				
6	7	1			4	5	6	7
20.12		210.6	30	20	Адровац	80		
.17		205.7	20	20	Корман			
.27		195.0	30	20	Ћунис			
.31		192.3	30	20	Старо Трубарево укр	50		
.38		186.5	30	20	Браѓина			
.49		181.9	20	20	Стеванац укр	30		
.58					СТАЛАЋ ГС			
21.11		176.3	20		Ћићевац			
.21		171.6	20	10		50		
.41		155.2 152.7	30	20	ПАРАЋИН ГС			
.47		146.0		-	Распутница Ћуприја	80		
.55		135.3	30	20	Јагодина			
					км 134+692 <i>ст: 30</i>	70		
					км 128+100 <i>ст: 50</i>			
					км 120+900 <i>ст: 30</i>			
22.12		120.3	30	20	Багрдан	50		
.26		109.6	30	10	ЛАПОВО ГС			
.45					РДВ А,Б-62	80		
.49		106.3	30	-	Лапово Варош расп и стај			
.54		100.4	20	20	Марковац			
23.15		90.4	20	20	Велика Плана	30		
.23		99.7			РДВ А,Б-64			
.30		94.6		20	Велико Орашје	80		
.34		90.2		20	Крњево - Трновче			

51902	Саста- јање	км пруге	Брзина преко скретница		Службена места	V _{max}		Саста- јање
			П 2	С 3				
6	7	1			4	5	6	7
23.41		82.8	50	20	Лозовик - Сараорци	80		
.47		76.2		-	Осипаоница			
.52		70.3	-	30	Одвојна скр. 28			
.55 01.50		69.1 69.7	35	35	МАЛА КРСНА ГС	50		
					км 082+000 м: 30	40		
					км 086+873 к: 30			
02.25 (05.15)		87.8	20	20	ПОЖАРЕВАЦ			

51903	Саста- јање	км пруге	Брзина преко скретница		Службена места	V _{max}		Саста- јање
			П 2	С 3				
6	7	1			4	5	6	7
(17.35) 18.43		87.8	20	20	ПОЖАРЕВАЦ	40		
					км 087+208 к: 30 км 082+400 м: 30			
19.18 20.11		69.7 69.1	35	35	МАЛА КРСНА ГС			
					РДВ А,Б-64	50		
.14		70.3	-	30	Одвојна скр. 28			
.19		76.2		-	Осипаоница			
.25		82.8	50	20	Лозовик - Сараорци	80		
					км 085+365 пл: 30			
.32		90.2		20	Крњево - Трновче			
.36		94.6		20	Велико Орашје			
.42		99.7 90.4	20	20	Велика Плана			
					РДВ А,Б-62			
.51		100.4	20	20	Марковац	70		

51903	Саста- јање	км пруге	Брзина преко скретница		Службена места	V _{max}		Саста- јање
			П 2	С 3				
6	7	1			4	5	6	7
20.56		106.3	30	-	Лапово Варош расп и стај	70		
21.00 .20		109.6	30	10	ЛАПОВО ГС			
					РДВ А,Б-63	30		
.43		120.3	20		Багрдан			
22.13		135.3	30	20	Јагодина			
.21		146.0		-	Распутница Ћуприја	80		
.26		152.7 155.2	50	20	ПАРАЋИН ГС			
					км 161+200 ст: 20	30		
23.01		171.6	20	10	Ћићевац			
.05		176.3	30	20	СТАЛАЋ ГС	80		
.18 .30		181.9	20	20	Стеванац укр	30		
.41		186.5	30	20	Браљина			
.48		192.3	30	20	Старо Труbareво укр	50		
.52		195.0	30	20	Ћунис			
0.02		205.7	20	20	Корман			
.06		210.6	30	20	Адровац	80		
.09		214.3	30	20	Алексинач			
.17		224.8	20	20	Грејач			
.25		234.9	50	40	Трупале			
					км 236+968 пл: 20	30		
0.35 (01.50)		238.0	20	20	НИШ РАНЖИРНА			

51906	Саста- јање	км пруге	Брзина преко скретница		Службена места	V _{max}	52348	Саста- јање
6	7	1	П 2	С 3	4	5	6	7
(13.39) 14.45		241.0	20	20	ЦРВЕНИ КРСТ ГС	50	13.06	
					РДВ А,Б-63			
					км 240+239 м: 20 км 237+034 пл: 20			
15.00		234.9	50	40	Трупале	80	.21	
.09		224.8	20	20	Грејач		.31	
.18		214.3	30	20	Алексинач		.40	
.22		210.6	30	20	Адровац		.44	
.27		205.7	20	20	Корман		.49	
.37		195.0	30	20	Љунис		.59	
.42 .55		192.3	30	20	Старо Трубарево укр	50	14.03	
16.03 .18		186.5	30	20	Браљина		.11 .20	
.30 .40		181.9	20	20	Стеванац укр	30	.31 15.05	
.53		176.3		20	СТАЛАЋ ГС		.18	
17.03		171.6	20	10	Ћићевац		.28	
.23		155.2 152.7	30	20	ПАРАЋИН ГС	50	.48	
.29		146.0		-	Распутница Ћуприја	80	.54	
.37		135.3	30	20	Јагодина		16.02	
					км 134+692 ст: 30	70		
					км 128+100 ст: 50			
					км 120+900 ст: 30			
.54		120.3	30	20	Багрдан	50	.19	
18.08 .30		109.6	30	10	ЛАПОВО ГС		.33 .55	

51906	Саста- јање	км пруге	Брзина преко скретница		Службена места	V _{max}	52348	Саста- јање
6	7	1	П 2	С 3	4	5	6	7
					РДВ А,Б-62	80		
18.34		106.3	30	-	Лапово Варош расп и стај		16.59	
.39		100.4	20	20	Марковац		17.04	
19.00		90.4	20	20	Велика Плана	30	.25	
.34		99.7			РДВ А,Б-64	80	.38	
					Велико Орашје		.44	
.40		94.6	20		Крњево - Трновче		.48	
.44		90.2	20		Лозовик - Сараорци		.55	
.51		82.8	50	20	Осипаоница		18.01	
.57		76.2	-		Одвојна скр. 28		.06	
20.02		70.3	-		Обилазни колосек Мала Крсна		.08	
		1.2	-		Одвојна скр. 1		.15	
.04		0.0	-		Колари		.19	
.11		60.6	30		Водањ		.25	
.15		55.2	30		Умчари		.30	
.21		47.8	30		Мали Пожаревац		.34	
.26		41.3	30		Мала Иванча			
.30		36.9	30		км 032+658 т: 40		.41	
					Липе укр	65	.47	
.37		31.3	-		Врчин		.52	
.43		24.9	20		Зуце укр		19.13	
.47		21.2	20		Бели Поток		.19	
.52		16.3	20					

51906	Саста- јање	км пруге	Брзина преко скретница		Службена места	V _{max}	52348	Саста- јање
6	7	1	П 2	С 3	4	5	6	7
					км 015+648 m: 40			
20.59		11.0		35	Јајинци	65	19.27	
					РДВ А,Б-60	60		
21.01		9.3	-	20	Распутница К1		.47	
.03		9.3 8.9	20	-	Распутница К		.49	
.13		2.7 0.0	-		Распутница Б		.59	
.20 22.12		2.1 3.5	20	20	Остружница	50	20.06	
					км 004+140 cm: 20			
.38		14.6		10	Сурчин	30	.48	
23.01 (23.17)		26.0			БАТАЈНИЦА		21.11	

51910	Саста- јање	км пруге	Брзина преко скретница		Службена места	V _{max}	51912	Саста- јање
6	7	1	П 2	С 3	4	5	6	7
(19.30) 01.17		100.4	20	20	МАРКОВАЦ	30	(19.30) 01.17	
					РДВ А,Б-62			
.38		90.4 99.7	20	20	Велика Плана		.38	
					РДВ А,Б-64	80		
.44		94.6		20	Велико Орашје		.44	
.48		90.2		20	Крњево - Трновче		.48	
.55		82.8	50	20	Лозовик - Сараорци		.55	
02.01		76.2		-	Осипаоница		02.01	
.06		70.3 2.3		-	Одвојна скр. 28		.06	

51910	Саста- јање	км пруге	Брзина преко скретница		Службена места	V _{max}	51912	Саста- јање
			П 2	С 3				
6	7	1			4	5	6	7
		1.2			Обилазни колосек Мала Крсна	80		
02.08		0.0 67.8		-	Одвојна скр. 1		02.08	
.15		60.6		30	Колари		.15	
.19		55.2		30	Водањ		.19	
.25		47.8		30	Умчари		.25	
.30		41.3		30	Мали Пожаревац		.30	
.34		36.9		30	Мала Иванча		.34	
					км 032+658 m: 40	65		
.41		31.3		-	Липе укр		.41	
.45		24.9		20	Врчин		.45	
.51		21.2		20	Зуце укр		.51	
.56		16.3		20	Бели Поток		.56	
					км 015+648 m: 40			
03.03		11.0		35	Јајинци		03.03	
					РДВ А,Б-60	60		
.05		9.3		20	Распутница К1		.05	
.07		9.3 8.9	20	-	Распутница К		.07	
.17		2.7 0.0		-	Распутница Б		.17	
.24 05.36		2.1 3.5	20	20	Остружница	50	.24 05.36	
					км 004+140 cm: 20	30		
06.02		14.6		10	Сурчин		06.02	
06.25 (06.52)		26.0			БАТАЈНИЦА		06.25 (06.52)	

51911	Саста- јање	км пруге	Брзина преко скретница		Службена места	V _{max}	51913	Саста- јање
			П 2	С 3				
6	7	1			4	5	6	7
(18.00) 20.18		26.0			БАТАЈНИЦА	30	(18.00) 20.18	
					РДВ А,Б-60			
.41 .50		14.6		10	Сурчин		.41 .50	
					км 004+640 ст: 20			
21.15 22.43		3.5 2.1	20	20	Остружница	50	21.15 22.43	
.50		0.0 2.7	-		Распутница Б		.50	
23.00		8.9 11.8	-	20	Распутница К	60	23.00	
.10 .57		11.8 14.1		35	РЕСНИК ГС	50	.10 .57	
					РДВ А,Б-62	30		
0.05		17.9			Пиносава укр		0.05	
.13 .26		21.3			Рипањ		.13 .26	
.35		24.8			Клење		.35	
.42		29.6			Рипањ Тунел укр		.42	
.53 01.09		34.7			Раља		.53 01.09	
.24		41.5	50	20	Сопот Космајски		.24	
.31		47.7		20	Влашко Поље	80	.31	
.38 .55		53.1		30	МЛАДЕНОВАЦ ГС		.38 .55	
02.03		60.0		40	Ковачевац		02.03	
.12		67.5		40	Кусадак		.12	
.19		74.0			Глибовац укр		.19	
.24		78.6	60	40	Паланка		.24	

51911	Саста- јање	км пруге	Брзина преко скретница		Службена места	V _{max}	51913	Саста- јање
6	7	1	П 2	С 3	4	5	6	7
02.31		85.6			Мала Плана	80	02.31	
					км 088+550 м: 20			
.40 04.25		90.4	20	20	Велика Плана		.40 04.25	
04.35 (05.30)		100.4	20	20	МАРКОВАЦ	70	04.35 (05.30)	

51914	Саста- јање	км пруге	Брзина преко скретница		Службена места	V _{max}		Саста- јање
6	7	1	П 2	С 3	4	5	6	7
(19.30) 01.17		100.4	20	20	МАРКОВАЦ	30		
					РДВ А,Б-62			
.38		90.4 99.7	20	20	Велика Плана			
					РДВ А,Б-64	80		
.44		94.6		20	Велико Орашје			
.48		90.2		20	Крњево - Трновче			
.55		82.8	50	20	Лозовик - Сараорци			
02.01		76.2		-	Осипаоница			
.06		70.3 2.3		-	Одвојна скр. 28			
		1.2			Обилазни колосек Мала Крсна			
.08		0.0 67.8		-	Одвојна скр. 1			
.15		60.6		30	Колари			
.19		55.2		30	Водањ			
.25		47.8		30	Умчари			
.30		41.3		30	Мали Пожаревац			

51914	Саста- јање	км пруге	Брзина преко скретница		Службена места	V _{max}		Саста- јање
			П 2	С 3				
6	7	1			4	5	6	7
02.34		36.9		30	Мала Иванча	80		
					км 032+658 m: 40			
.41		31.3		-	Липе укр			
.45		24.9		20	Врчин	65		
.51		21.2		20	Зуце укр			
.56		16.3		20	Бели Поток			
					км 015+648 m: 40			
03.03		11.0		35	Јајинци			
					РДВ А,Б-60			
.05		9.3	-	20	Распутница К1	60		
.07		9.3 8.9	20	-	Распутница К			
.17		2.7 0.0	-		Распутница Б			
.24 05.36		2.1 3.5	20	20	Остружница	50		
					км 004+140 cm: 20			
06.02		14.6		10	Сурчин	30		
06.25 (06.40)		26.0			БАТАЈНИЦА			

51915	Саста- јање	км пруге	Брзина преко скретница		Службена места	V _{max}		Саста- јање
			П 2	С 3				
6	7	1			4	5	6	7
(20.07) 20.18		26.0			БАТАЈНИЦА	30		
					РДВ А,Б-60			
.41 .50		14.6		10	Сурчин			
					км 004+640 cm: 20			

51915	Саста- јање	км пруге	Брзина преко скретница		Службена места	V _{max}		Саста- јање
			П 2	С 3				
6	7	1			4	5	6	7
21.15 22.43		3.5 2.1	20	20	Остружница	30		
.50		0.0 2.7	-		Распутница Б	50		
23.00		8.9 11.8	-	20	Распутница К	60		
.10 .57		11.8 14.1		35	РЕСНИК ГС	50		
					РДВ А,Б-62	30		
0.05		17.9			Пиносава укр			
.13 .26		21.3			Рипањ			
.35		24.8			Клење			
.42		29.6			Рипањ Тунел укр			
.53 01.09		34.7			Раља			
.24		41.5	50	20	Сопот Космајски			
.31		47.7		20	Влашко Поље	80		
.38 .55		53.1		30	МЛАДЕНОВАЦ ГС			
02.03		60.0		40	Ковачевац			
.12		67.5		40	Кусадак			
.19		74.0			Глибовац укр			
.24		78.6	60	40	Паланка			
.31		85.6			Мала Плана			
					км 088+550 м: 20			
.40 04.25		90.4	20	20	Велика Плана	70		
04.35 (05.30)		100.4	20	20	МАРКОВАЦ			

51916	Саста- јање	км пруге	Брзина преко скретница		Службена места	V _{max}	51918	Саста- јање
			П 2	С 3				
6	7	1			4	5	6	7
(03.53) 04.39		100.4	20	20	МАРКОВАЦ	30	(05.13) 06.26	
					РДВ А,Б-62			
.59		90.4 99.7	20	20	Велика Плана		.49	
					РДВ А,Б-64	80		
05.05		94.6	20		Велико Орашје		.55	
.09		90.2	20		Крњево - Трновче		.59	
.16		82.8	50	20	Лозовик - Сараорци		07.06	
.22		76.2	-		Осипаоница		.12	
.27		70.3 2.3	-		Одвојна скр. 28		.17	
		1.2			Обилазни колосек Мала Крсна			
.29		0.0 67.8	-		Одвојна скр. 1		.19	
.36		60.6	30		Колари		.26	
.40		55.2	30		Водањ		.30	
.46		47.8	30		Умчари		.36	
.51		41.3	30		Мали Пожаревац		.41	
.55		36.9	30		Мала Иванча		.46 .50	
					км 032+658 m: 40	65		
06.02		31.3	-		Липе укр		.58	
.08		24.9	20		Врчин		08.02	
.12		21.2	20		Зуце укр		.08	
.17		16.3	20		Бели Поток		.13	
					км 015+648 m: 40			

51916	Саста- јање	км пруге	Брзина преко скретница		Службена места	V _{max}	51918	Саста- јање
6	7	1	П 2	С 3	4	5	6	7
06.24		11.0		35	Јајинци	65	08.20	
					РДВ А,Б-60	60		
.26		9.3	-	20	Распутница К1		.22	
.28		9.3 8.9	20	-	Распутница К		.24	
.38		2.7		-	Распутница Б		.34	
.44 .48		0.6	30	30	БЕОГРАД РАНЖИРНА А		.40 .42	
06.54 (08.22)		0.8	10	10	БЕОГРАД РАНЖИРНА Б	20	08.48 (09.27)	

51917	Саста- јање	км пруге	Брзина преко скретница		Службена места	V _{max}	51919	Саста- јање
6	7	1	П 2	С 3	4	5	6	7
(14.59) 15.50		14.1			РЕСНИК ГС	30	(04.05) 08.30	
					РДВ А,Б-62			
.59		17.9			Пиносава укр		.39	
16.07 .11		21.3			Рипањ		.47 09.36	
.19		24.8			Клење		.44	
.29		29.6			Рипањ Тунел укр		.54	
.40		34.7			Раља		10.05	
.54		41.5	50	20	Сопот Космајски		.19	
17.01		47.7		20	Влашко Поље	80	.26	
.08 .45		53.1		30	МЛАДЕНОВАЦ ГС		.33 .50	
.52		60.0		40	Ковачевац		.58	

51917	Саста- јање	км пруге	Брзина преко скретница		Службена места	V _{max}	51919	Саста- јање
6	7	1	П 2	С 3	4	5	6	7
18.01		67.5		40	Кусадак	80	11.08 .18	
.06		74.0			Глибовац укр		.26	
.10		78.6	60	40	Паланка		.31	
.16		85.6			Мала Плана		.38	
					км 088+550 м: 20			
.21		90.4	20	20	Велика Плана	70	.46	
18.31 (19.37)		100.4	20	20	МАРКОВАЦ		11.56 (12.21)	

51921	Саста- јање	км пруге	Брзина преко скретница		Службена места	V _{max}		Саста- јање
6	7	1	П 2	С 3	4	5	6	7
(18.15) 21.57		14.1			РЕСНИК ГС	30		
					РДВ А,Б-62			
22.06		17.9			Пиносава укр			
.13		21.3			Рипањ			
.20		24.8			Клење			
.30		29.6			Рипањ Тунел укр			
.41		34.7			Раља			
.55		41.5	50	20	Сопот Космајски			
23.02		47.7		20	Влашко Поље	80		
.09 .26		53.1		30	МЛАДЕНОВАЦ ГС			
.34		60.0		40	Ковачевац			

51921	Саста- јање	км пруге	Брзина преко скретница		Службена места	Vmax		Саста- јање
6	7	1	П 2	С 3	4	5	6	7
23.43		67.5		40	Кусадак	80		
.50		74.0			Глибовац укр			
.55		78.6	60	40	Паланка			
0.02		85.6			Мала Плана			
					км 088+550 м: 20			
.08 .25		90.4	20	20	Велика Плана	70		
.35		100.4	20	20	Марковац			
.40		106.3 0.0	-	10	Лапово Варош расп и стај			
0.55		2.2			ЛАПОВО РАНЖИРНА	10		

51923	Саста- јање	км пруге	Брзина преко скретница		Службена места	Vmax	51925	Саста- јање
6	7	1	П 2	С 3	4	5	6	7
(17.21) 18.28		26.0			БАТАЈНИЦА	30	(17.21) 18.28	
					РДВ А,Б-60			
.41 19.00		14.6		10	Сурчин		.41 19.00	
					км 004+640 ст: 20			
.25 21.21		3.5 2.1	20	20	Остружница	50	.25 21.21	
.28		0.0 2.7	-		Распутница Б		.28	
.38		8.9 11.8	-	20	Распутница К	60	.38	
.48 22.51		11.8 14.1		35	РЕСНИК ГС	50	.48 22.51	
					РДВ А,Б-62	30		
.59		17.9			Пиносава укр		.59	

51923	Саста- јање	км пруге	Брзина преко скретница		Службена места	V _{max}	51925	Саста- јање
			П	С				
6	7	1	2	3	4	5	6	7
23.06		21.3			Рипањ	30	23.06	
.13		24.8			Клење		.13	
.23		29.6			Рипањ Тунел укр		.23	
.35 .50		34.7			Раља		.35 .50	
0.05		41.5	50	20	Сопот Космајски		0.05	
.12		47.7		20	Влашко Поље	80	.12	
.19 01.55		53.1		30	МЛАДЕНОВАЦ ГС		.19 01.55	
02.03		60.0		40	Ковачевац		02.03	
.12		67.5		40	Кусадак		.12	
.19		74.0			Глибовац укр		.19	
.24		78.6	60	40	Паланка		.24	
.31		85.6			Мала Плана		.31	
					км 088+550 м: 20			
.40 05.23		90.4	20	20	Велика Плана		.39	
.33		100.4	20	20	Марковац	70	.48	
.38		106.3	30	-	Лапово Варош расп и стај		.53	
.42 06.32		109.6	30	10	ЛАПОВО ГС		.57 03.10	
					РДВ А,Б-63	30		
.55		120.3		20	Багрдан		.33	
07.25		135.3	30	20	Јагодина		04.03	
.33		146.0		-	Распутница Ђуприја	80	.11	
.38		152.7 155.2	50	20	ПАРАЋИН ГС		.16	

51923	Саста- јање	км пруге	Брзина преко скретница		Службена места	V _{max}	51925	Саста- јање
6	7	1	П 2	С 3	4	5	6	7
					км 161+200 <i>см: 20</i>	30		
08.13		171.6	20	10	Ћићевац		04.51	
08.18		176.3	30	20	СТАЛАЋ ГС	80	04.56	

51926	Саста- јање	км пруге	Брзина преко скретница		Службена места	V _{max}		Саста- јање
6	7	1	П 2	С 3	4	5	6	7
0.50		176.3		20	СТАЛАЋ ГС	30		
					РДВ А,Б-63			
01.00		171.6	20	10	Ћићевац			
.20		155.2 152.7	30	20	ПАРАЋИН ГС	50		
.26		146.0		-	Распутница Ћуприја	80		
.34		135.3	30	20	Јагодина			
					км 134+692 <i>см: 30</i>	70		
					км 128+100 <i>см: 50</i>			
					км 120+900 <i>см: 30</i>			
.51		120.3	30	20	Багрдан	50		
02.05 03.50		109.6	30	10	ЛАПОВО ГС			
					РДВ А,Б-62	80		
.54		106.3	30	-	Лапово Варош расп и стај			
.59		100.4	20	20	Марковац			
04.20 .29		90.4 99.7	20	20	Велика Плана	30		
					РДВ А,Б-64	80		
.36		94.6		20	Велико Орашје			

51926	Саста- јање	км пруге	Брзина преко скретница		Службена места	V _{max}		Саста- јање
			П	С				
6	7	1	2	3	4	5	6	7
04.40		90.2		20	Крњево - Трновче	80		
.47		82.8	50	20	Лозовик - Сараорци			
.53		76.2		-	Осипаоница			
.58		70.3 2.3		-	Одвојна скр. 28			
		1.2			Обилазни колосек Мала Крсна			
05.00		0.0 67.8		-	Одвојна скр. 1			
.07 .12		60.6		30	Колари			
.17		55.2		30	Водањ			
.23		47.8		30	Умчари			
.28		41.3		30	Мали Пожаревац			
.33 .43		36.9		30	Мала Иванча			
					км 032+658 т: 40	65		
.51		31.3		-	Липе укр			
.57		24.9		20	Врчин			
06.01		21.2		20	Зуце укр			
.06		16.3		20	Бели Поток			
					км 015+648 т: 40			
.13		11.0		35	Јајинци			
					РДВ А,Б-60	60		
.15		9.3	-	20	Распутница К1			
.17		9.3 8.9	20	-	Распутница К			
.27		2.7 0.0	-		Распутница Б			

51926	Саста- јање	км пруге	Брзина преко скретница		Службена места	V _{max}		Саста- јање
6	7	1	П 2	С 3	4	5	6	7
06.35 07.28		2.1 3.5	20	20	Остружница	50		
					км 004+140 <i>ст: 20</i>			
07.54		14.6		10	СУРЧИН	30		

51927	Саста- јање	км пруге	Брзина преко скретница		Службена места	V _{max}	51935	Саста- јање
6	7	1	П 2	С 3	4	5	6	7
(17.21) 18.28		26.0			БАТАЈНИЦА	30	(07.18) 07.23	
					РДВ А,Б-60			
.41 19.00		14.6		10	Сурчин		.46 .56	
					км 004+640 <i>ст: 20</i>			
.25 21.21		3.5 2.1	20	20	Остружница		08.21 .35	
.28		0.0 2.7	-		Распутница Б	50	.42	
.38		8.9 11.8	-	20	Распутница К	60	.52	
.48 22.51		11.8 14.1		35	РЕСНИК ГС	50	09.02 .51	
					РДВ А,Б-62	30		
.59		17.9			Пиносава укр		10.00	
23.06		21.3			Рипањ		.07	
.13		24.8			Клење		.14	
.23		29.6			Рипањ Тунел укр		.24	
.35 .50		34.7			Раља		.36 .51	
0.05		41.5	50	20	Сопот Космајски		11.06	
.12		47.7		20	Влашко Поље	80	.13	

51927	Саста- јање	км пруге	Брзина преко скретница		Службена места	V _{max}	51935	Саста- јање
			П 2	С 3				
6	7	1			4	5	6	7
0.19 01.55		53.1		30	МЛАДЕНОВАЦ ГС	80	11.20 12.10	
02.03		60.0		40	Ковачевац		.18	
.12		67.5		40	Кусадак		.27	
.19		74.0			Глибовац укр		.34	
.24		78.6	60	40	Паланка		.40 .42	
.31		85.6			Мала Плана		.50	
					км 088+550 м: 20			
.39		90.4	20	20	Велика Плана		.58	
.48		100.4	20	20	Марковац	70	13.07	
.53		106.3	30	-	Лапово Варош расп и стај		.12	
.57 03.10		109.6	30	10	ЛАПОВО ГС		.16 .51	
					РДВ А,Б-63	30		
.33		120.3		20	Багрдан		14.14	
04.03		135.3	30	20	Јагодина		.44	
.11		146.0		-	Распутница Ћуприја	80	.52	
.16		152.7 155.2	50	20	ПАРАЋИН ГС		.57	
					км 161+200 ст: 20	30		
.51		171.6	20	10	Ћићевац		15.32	
04.56		176.3	30	20	СТАЛАЋ ГС	80	15.37	

51929	Саста- јање	км пруге	Брзина преко скретница		Службена места	V _{max}		Саста- јање
			П 2	С 3				
6	7	1			4	5	6	7
07.56		14.6		10	СУРЧИН	30		
					РДВ А,Б-60			
					км 004+640 ст: 20			
08.21 .35		3.5 2.1	20	20	Остружница	50		
		0.0 2.7	-		Распутница Б			
.42		8.9 11.8	-	20	Распутница К			
09.02 .51		11.8 14.1		35	РЕСНИК ГС	50		
					РДВ А,Б-62	30		
10.00		17.9			Пиносава укр			
.07		21.3			Рипањ			
.14		24.8			Клење			
.24		29.6			Рипањ Тунел укр			
.36 .51		34.7			Раља			
11.06		41.5	50	20	Сопот Космајски			
.13		47.7		20	Влашко Поље			
.20 12.10		53.1		30	МЛАДЕНОВАЦ ГС	80		
.18		60.0		40	Ковачевац			
.27		67.5		40	Кусадак			
.34		74.0			Глибовац укр			
.40 .42		78.6	60	40	Паланка			
.50		85.6			Мала Плана			
					км 088+550 м: 20			

51929	Саста- јање	км пруге	Брзина преко скретница		Службена места	V _{max}		Саста- јање
			П 2	С 3				
6	7	1			4	5	6	7
12.58		90.4	20	20	Велика Плана	80		
13.07		100.4	20	20	Марковац	70		
.12		106.3	30	-	Лапово Варош расп и стај			
.16 .51		109.6	30	10	ЛАПОВО ГС			
					РДВ А,Б-63	30		
14.14		120.3		20	Багрдан			
.44		135.3	30	20	Јагодина			
.52		146.0		-	Распутница Ћуприја	80		
.57		152.7 155.2	50	20	ПАРАЋИН ГС			
					км 161+200 <i>ст: 20</i>	30		
15.32		171.6	20	10	Ћићевац			
15.37		176.3	30	20	СТАЛАЋ ГС	80		

51931	Саста- јање	км пруге	Брзина преко скретница		Службена места	V _{max}		Саста- јање
			П 2	С 3				
6	7	1			4	5	6	7
(17.21) 18.28		26.0			БАТАЈНИЦА	30		
					РДВ А,Б-60			
.41 19.00		14.6		10	Сурчин			
					км 004+640 <i>ст: 20</i>			
.25 21.21		3.5 2.1	20	20	Остружница			
.28		0.0 2.7	-		Распутница Б	50		
.38		8.9 11.8	-	20	Распутница К	60		

51931	Саста- јање	км пруге	Брзина преко скретница		Службена места	V _{max}		Саста- јање
			П 2	С 3				
6	7	1			4	5	6	7
21.48 22.51		11.8 14.1		35	РЕСНИК ГС	50		
					РДВ А,Б-62	30		
.59		17.9			Пиносава укр			
23.06		21.3			Рипањ			
.13		24.8			Клење			
.23		29.6			Рипањ Тунел укр			
.35 .50		34.7			Раља			
0.05		41.5	50	20	Сопот Космајски			
.12		47.7		20	Влашко Поље	80		
.19 01.55		53.1		30	МЛАДЕНОВАЦ ГС			
02.03		60.0		40	Ковачевац			
.12		67.5		40	Кусадак			
.19		74.0			Глибовац укр			
.24		78.6	60	40	Паланка			
.31		85.6			Мала Плана			
					км 088+550 м: 20			
02.40		90.4	20	20	ВЕЛИКА ПЛАНА			

51932	Саста- јање	км пруге	Брзина преко скретница		Службена места	V _{max}		Саста- јање
			П 2	С 3				
6	7	1			4	5	6	7
08.18		69.1	35	35	МАЛА КРСНА ГС	50		
					РДВ А,Б-64			
.21		67.8	-	30	Одвојна скр. 1			

51932	Саста- јање	км пруге	Брзина преко скретница		Службена места	V _{max}		Саста- јање
			П 2	С 3				
6	7	1			4	5	6	7
08.28		60.6		30	Колари	80		
.32		55.2		30	Водањ			
.38		47.8		30	Умчари			
.43		41.3		30	Мали Пожаревац			
.47		36.9		30	Мала Иванча			
					км 032+658 т: 40	65		
.54		31.3		-	Липе укр			
.58		24.9		20	Врчин			
09.04		21.2		20	Зуце укр			
.09		16.3		20	Бели Поток			
					км 015+648 т: 40			
.16		11.0		35	Јајинци	60		
					РДВ А,Б-60			
.18		9.3	-	20	Распутница К1			
.20		9.3 8.9	20	-	Распутница К			
.30		2.7 0.0	-		Распутница Б			
.37 10.16		2.1 3.5	20	20	Остружница	50		
					км 004+140 см: 20	30		
.42		14.6		10	Сурчин			
11.05 (11.34)		26.0			БАТАЈНИЦА			

51934	Саста- јање	км пруге	Брзина преко скретница		Службена места	V _{max}	51994	Саста- јање
			П	С				
6	7	1	2	3	4	5	6	7
04.35		176.3		20	СТАЛАЋ ГС	30	(15.30) 16.18	
					РДВ А,Б-63			
.46		171.6	20	10	Ћићевац		.29	
05.06		155.2 152.7	30	20	ПАРАЋИН ГС	50	.49	
.12		146.0		-	Распутница Ћуприја	80	.55	
.20		135.3	30	20	Јагодина		17.03	
					км 134+692 <i>ст: 30</i>	70		
					км 128+100 <i>ст: 50</i>			
					км 120+900 <i>ст: 30</i>			
.37		120.3	30	20	Багрдан	50	.20	
.51 06.05		109.6	30	10	ЛАПОВО ГС		.34 .43	
					РДВ А,Б-62			
.09		106.3	30	-	Лапово Варош расп и стај	80	.47	
.14		100.4	20	20	Марковац		.52	
.35 08.46		90.4 99.7	20	20	Велика Плана	30	18.12	
					РДВ А,Б-64	80		
.53		94.6		20	Велико Орашје		.18	
.57		90.2		20	Крњево - Трновче		.22	
09.04		82.8	50	20	Лозовик - Сараорци		.29	
.10		76.2		-	Осипаоница		.35	
.15		70.3 2.3		-	Одвојна скр. 28		.40	
		1.2			Обилазни колосек Мала Крсна			
.17		0.0 67.8		-	Одвојна скр. 1		.42	

51934	Саста- јање	км пруге	Брзина преко скретница		Службена места	V _{max}	51994	Саста- јање
			П	С				
6	7	1	2	3	4	5	6	7
09.24		60.6		30	Колари	80	18.49	
.28		55.2		30	Водањ		.53	
.34		47.8		30	Умчари		.59	
.39		41.3		30	Мали Пожаревац		19.04	
.43		36.9		30	Мала Иванча		.09 .35	
					км 032+658 m: 40	65		
.50		31.3		-	Липе укр		.42	
.54		24.9		20	Врчин		.48	
10.00		21.2		20	Зуце укр		.52	
.05		16.3		20	Бели Поток		.57	
					км 015+648 m: 40			
.13 .15		11.0		35	Јајинци		20.04	
					РДВ А,Б-60			
.18		9.3	-	20	Распутница К1	60	.06	
.20		9.3 8.9	20	-	Распутница К		.08	
.30		2.7 0.0	-		Распутница Б		.18	
.37 11.11		2.1 3.5	20	20	Остружница	50	.25 21.17	
					км 004+140 m: 20	30		
.37		14.6		10	Сурчин		.43	
12.00 (12.04)		26.0			БАТАЈНИЦА		22.06 (22.19)	

51937	Саста- јање	км пруге	Брзина преко скретница		Службена места	V _{max}		Саста- јање
			П 2	С 3				
6	7	1			4	5	6	7
(0.10) 0.20		8.6	20	20	РАКОВИЦА	70		
					РДВ А,Б-63			
.23		10.8		-	Распутница А			
.27 01.00		14.1	35		РЕСНИК ГС			
					РДВ А,Б-62	30		
.09		17.9			Пиносава укр			
.17 .29		21.3			Рипањ			
.37		24.8			Клење			
.47		29.6			Рипањ Тунел укр			
.58		34.7			Раља			
02.12		41.5	50	20	Сопот Космајски			
.19		47.7	20		Влашко Поље	80		
.26 .45		53.1	30		МЛАДЕНОВАЦ ГС			
.53		60.0	40		Ковачевац			
03.02		67.5	40		Кусадак			
.09		74.0			Глибовац укр			
.14		78.6	60	40	Паланка			
.21		85.6			Мала Плана			
					км 088+550 м: 20			
.29		90.4	20	20	Велика Плана			
.38		100.4	20	20	Марковац	70		

51937	Саста- јање	км пруге	Брзина преко скретница		Службена места	V _{max}		Саста- јање
			П 2	С 3				
6	7	1			4	5	6	7
03.43		106.3	30	-	Лапово Варош расп и стај	70		
.47 04.50		109.6	30	10	ЛАПОВО ГС			
					РДВ А,Б-63	30		
05.13		120.3	20		Багрдан			
.43		135.3	30	20	Јагодина			
.51		146.0		-	Распутница Ћуприја	80		
.56		152.7 155.2	50	20	ПАРАЋИН ГС			
					км 161+200 <i>ст: 20</i>	30		
06.31		171.6	20	10	Ћићевац			
06.36		176.3	30	20	СТАЛАЋ ГС	80		

51939*	Саста- јање	км пруге	Брзина преко скретница		Службена места	V _{max}		Саста- јање
			П 2	С 3				
6	7	1			4	5	6	7
(09.17) 10.11		26.0			БАТАЈНИЦА	30		
					РДВ А,Б-60			
.34 .44		14.6	10		Сурчин			
					км 004+640 <i>ст: 20</i>			
11.09 .12		3.5 2.1	20	20	Остружница			
.19		0.0 2.7	-		Распутница Б	50		
.29		8.9 11.8	20	-	Распутница К	60		
.39 12.58		11.8 14.1	35		РЕСНИК ГС	50		
					РДВ А,Б-62	30		
13.07		17.9			Пиносава укр			

*потисак лок. 461 од Остружнице до Младеновца

51939*	Саста- јање	км пруге	Брзина преко скретница		Службена места	V _{max}		Саста- јање
			П 2	С 3				
6	7	1			4	5	6	7
13.14		21.3			Рипањ	30		
.21		24.8			Клење			
.31		29.6			Рипањ Тунел укр			
.43 14.00		34.7			Раља			
.15		41.5	50	20	Сопот Космајски			
.22		47.7		20	Влашко Поље	60		
.28		53.1		30	МЛАДЕНОВАЦ ГС			
.35		60.0		40	Ковачевац			
.44		67.5		40	Кусадак	80		
.51		74.0			Глибовац укр			
.56		78.6	60	40	Паланка			
15.03		85.6			Мала Плана			
					км 088+550 м: 20			
.13 16.20		90.4	20	20	Велика Плана			
.30		100.4	20	20	Марковац	70		
.35		106.3 0.0	-	10	Лапово Варош расп и стај			
16.50		2.2			ЛАПОВО РАНЖИРНА	10		

*потисак лок. 461 од Остружнице до Младеновца

51940	Саста- јање	км пруге	Брзина преко скретница		Службена места	V _{max}		Саста- јање
			П	С				
6	7	1	2	3	4	5	6	7
09.38		99.7	20	20	ВЕЛИКА ПЛАНА	80		
					РДВ А,Б-64			
.44		94.6		20	Велико Орашје			
.48		90.2		20	Крњево - Трновче			
.55		82.8	50	20	Лозовик - Сараорци			
10.01		76.2		-	Осипаоница			
.06		70.3 2.3		-	Одвојна скр. 28			
		1.2			Обилазни колосек Мала Крсна			
.08		0.0 67.8		-	Одвојна скр. 1			
.15		60.6		30	Колари			
.19		55.2		30	Водањ			
.25		47.8		30	Умчари			
.30		41.3		30	Мали Пожаревац			
.34		36.9		30	Мала Иванча			
					км 032+658 m: 40			
.41		31.3		-	Липе укр	65		
.47		24.9		20	Врчин			
.51		21.2		20	Зуце укр			
.56		16.3		20	Бели Поток			
					км 015+648 m: 40			
11.04								
.32		11.0		35	Јајинци			
					РДВ А,Б-60	60		
.35		9.3	-	20	Распутница К1			

51940	Саста- јање	км пруге	Брзина преко скретница		Службена места	V _{max}		Саста- јање
6	7	1	П 2	С 3	4	5	6	7
11.37		9.3 8.9	20	-	Распутница К	60		
.47		2.7 0.0	-		Распутница Б			
.54 12.07		2.1 3.5	20	20	Остружница	50		
					км 004+140 <i>ст: 20</i>	30		
.33		14.6		10	Сурчин			
12.56 (17.34)		26.0			БАТАЈНИЦА			

51943	Саста- јање	км пруге	Брзина преко скретница		Службена места	V _{max}		Саста- јање
6	7	1	П 2	С 3	4	5	6	7
(19.46) 21.13		0.8	10	10	БЕОГРАД РАНЖИРНА Б	50		
					РДВ А,Б-60			
					км 002+127 <i>ск: 20</i>			
		2.2 0.7	-	30	Одв. скр. 302 Београд ранжирна Б	30		
		0.5	-		Одв. скр. 300 Београд ранжирна Б			
.23		0.6	30	30	БЕОГРАД РАНЖИРНА А	20		
.28		2.7		-	Распутница Б	60		
.38		8.9 9.3	20	-	Распутница К			
.40		9.3	-	20	Распутница К1			
.42		11.0		35	Јајинци			
					РДВ А,Б-64	65		
					км 014+164 <i>т: 40</i>			
.49		16.3		20	Бели Поток			
.54		21.2		20	Зуце укр			

51943	Саста- јање	км пруге	Брзина преко скретница		Службена места	V _{max}		Саста- јање
			П 2	С 3				
6	7	1			4	5	6	7
21.58		24.9		20	Врчин	65		
22.04		31.3		-	Липе укр км 031+723 м: 40			
.12		36.9		30	Мала Иванча			
.16		41.3		30	Мали Пожаревац	80		
.22		47.8		30	Умчари			
.29				30	Водањ			
.36		55.2		30				
.42		60.6		30	Колари			
.56				30				
23.03		67.8	-	30	Одвојна скр. 1	50		
.06		69.1						
.10		69.7	35	35	МАЛА КРСНА ГС	40		
					км 082+000 м: 30			
					км 086+873 к: 30			
0.45		87.8	20	20	ПОЖАРЕВАЦ			

51944	Саста- јање	км пруге	Брзина преко скретница		Службена места	V _{max}	51948	Саста- јање
			П 2	С 3				
6	7	1			4	5	6	7
22.15		0.0	20	20	СМЕДЕРЕВО	50	22.15	
					км 000+139 к: 20			
.22		1.7	30	-	Распутница Језава		.22	
					км 001+750 ст: 30			
.31		6.7	20	20	Радицац	70	.31	
.36		9.1		-	Одвојна скр. 64		.36	
.43		11.3	35	35	МАЛА КРСНА ГС		.43	
23.27		69.1					23.27	

51944	Саста- јање	км пруге	Брзина преко скретница		Службена места	V _{max}	51948	Саста- јање
6	7	1	П 2	С 3	4	5	6	7
					РДВ А,Б-64	50		
23.30		67.8	-	30	Одвојна скр. 1		23.30	
.37		60.6		30	Колари	80	.37	
.41		55.2		30	Водањ		.41	
.47		47.8		30	Умчари		.47	
.52		41.3		30	Мали Пожаревац		.52	
.56		36.9		30	Мала Иванча		.56	
					км 032+658 m: 40			
0.03		31.3		-	Липе укр	65	0.03	
.09		24.9		20	Врчин		.09	
.13		21.2		20	Зуце укр		.13	
.18		16.3		20	Бели Поток		.18	
					км 015+648 m: 40			
.26 .38		11.0		35	Јајинци		.26 .38	
					РДВ А,Б-60	60		
.41		9.3 3.4	60	-	Распутница К1		.41	
					км 002+350 cm: 30	80		
0.48 (01.56)		0.0	20	20	РАКОВИЦА		0.48 (01.56)	

51945	Саста- јање	км пруге	Брзина преко скретница		Службена места	V _{max}	51947	Саста- јање
6	7	1	П 2	С 3	4	5	6	7
(23.46) 02.36		0.0	20	20	РАКОВИЦА	80	(23.46) 02.36	
					РДВ А,Б-60			
					км 001+700 <i>ст: 30</i>			
.43		3.4 9.3	60	-	Распутница К1		.43	
.45		11.0	35		Јајинци	60	.45	
					РДВ А,Б-64	65		
					км 014+164 <i>т: 40</i>			
.53 03.11		16.3	20		Бели Поток		.53 03.11	
.17		21.2	20		Зуце укр		.17	
.21		24.9	20		Врчин		.21	
.27		31.3	-		Липе укр		.27	
					км 031+723 <i>т: 40</i>			
.36 .59		36.9	30		Мала Иванча		.36 .59	
04.03		41.3	30		Мали Пожаревац	80	04.03	
.08		47.8	30		Умчари		.08	
.14		55.2	30		Водањ		.14	
.19 .31		60.6	30		Колари		.19 .31	
.38		67.8	-	30	Одвојна скр. 1		.38	
.41 05.40		69.1 11.3	35	35	МАЛА КРСНА ГС	50	.41 05.40	
.46		9.1	-		Одвојна скр. 64	70	.46	
.51		6.7	20	20	Радицац		.51	
					км 002+300 <i>ст: 30</i>	50		
.59		1.7	30	-	Распутница Језава		.59	
					км 000+507 <i>к: 20</i>			
06.06		0.0	20	20	СМЕДЕРЕВО		06.06	

51946	Саста- јање	км пруге	Брзина преко скретница		Службена места	V _{max}	51964	Саста- јање
			П	С				
6	7	1	2	3	4	5	6	7
22.31		6.7	20	20	РАДИНАЦ	70	22.31	
.36		9.1		-	Одвојна скр. 64		.36	
.43 23.27		11.3 69.1	35	35	МАЛА КРСНА ГС		.43 23.27	
					РДВ А,Б-64	50		
.30		67.8	-	30	Одвојна скр. 1		.30	
.37		60.6		30	Колари	80	.37	
.41		55.2		30	Водањ		.41	
.47		47.8		30	Умчари		.47	
.52		41.3		30	Мали Пожаревац		.52	
.56		36.9		30	Мала Иванча		.56	
					км 032+658 m: 40			
0.03		31.3		-	Липе укр	65	0.03	
.09		24.9		20	Врчин		.09	
.13		21.2		20	Зуце укр		.13	
.18		16.3		20	Бели Поток		.18	
					км 015+648 m: 40			
.26 .38		11.0		35	Јајинци		.26 .38	
					РДВ А,Б-60	60		
.41		9.3 3.4	60	-	Распутница К1		.41	
					км 002+350 cm: 30	80		
0.48 (01.56)		0.0	20	20	РАКОВИЦА		0.48 (01.56)	

51949	Саста- јање	км пруге	Брзина преко скретница		Службена места	V _{max}	51951	Саста- јање
			П	С				
6	7	1	2	3	4	5	6	7
(23.46) 02.36		0.0	20	20	РАКОВИЦА	80	(23.46) 02.36	
					РДВ А,Б-60			
					км 001+700 <i>ст: 30</i>			
.43		3.4 9.3	60	-	Распутница К1		.43	
.45		11.0	35		Јајинци	60	.45	
					РДВ А,Б-64	65		
					км 014+164 <i>т: 40</i>			
.53 03.11		16.3	20		Бели Поток		.53 03.11	
.17		21.2	20		Зуце укр		.17	
.21		24.9	20		Врчин		.21	
.27		31.3	-		Липе укр		.27	
					км 031+723 <i>т: 40</i>			
.36 .59		36.9	30		Мала Иванча	80	.36 .59	
04.03		41.3	30		Мали Пожаревац		04.03	
.08		47.8	30		Умчари		.08	
.14		55.2	30		Водањ		.14	
.19 .31		60.6	30		Колари		.19 .31	
.38		67.8	-	30	Одвојна скр. 1		.38	
.41 05.40		69.1 11.3	35	35	МАЛА КРСНА ГС	50	.41 05.40	
.46		9.1	-		Одвојна скр. 64	70	.46	
.51		6.7	20	20	Радицац		.51	
					км 002+300 <i>ст: 30</i>	50		
.59		1.7	30	-	Распутница Језава		.59	
					км 000+507 <i>к: 20</i>			
06.06		0.0	20	20	СМЕДЕРЕВО		06.06	

51950	Саста- јање	км пруге	Брзина преко скретница		Службена места	V _{max}	51952	Саста- јање
			П 2	С 3				
6	7	1			4	5	6	7
20.55		0.0	20	20	СМЕДЕРЕВО	50	20.55	
					км 000+139 к: 20			
21.02		1.7	30	-	Распутница Језава		21.02	
					км 001+750 ст: 30			
.11		6.7	20	20	Радицац	70	.11	
.16		9.1		-	Одвојна скр. 64		.16	
.23		11.3	35	35	МАЛА КРСНА ГС		.23	
22.21		69.1			РДВ А,Б-64		22.21	
						50		
.24		67.8	-	30	Одвојна скр. 1		.24	
.31		60.6		30	Колари	80	.31	
.35		55.2		30	Водањ		.35	
.41		47.8		30	Умчари		.41	
.46		41.3		30	Мали Пожаревац		.46	
.50		36.9		30	Мала Иванча		.50	
					км 032+658 т: 40			
.57		31.3		-	Липе укр	65	.57	
23.03		24.9	20		Врчин		23.03	

51950	Саста- јање	км пруге	Брзина преко скретница		Службена места	V _{max}	51952	Саста- јање
6	7	1	П 2	С 3	4	5	6	7
23.07		21.2		20	Зуце укр	65	23.07	
.12		16.3		20	Бели Поток		.12	
					км 015+648 т: 40			
.19		11.0		35	Јајинци	60	.19	
					РДВ А,Б-60			
.21		9.3	-	20	Распутница К1		.21	
.23		9.3 8.9	20	-	Распутница К		.23	
.33		2.7		-	Распутница Б		.33	
⊕ 23.39		0.6	30	30	БЕОГРАД РАНЖИРНА А	⊕ 23.39		

51953	Саста- јање	км пруге	Брзина преко скретница		Службена места	V _{max}	51955	Саста- јање
6	7	1	П 2	С 3	4	5	6	7
21.13		0.8	10	10	БЕОГРАД РАНЖИРНА Б	50	21.13	
					РДВ А,Б-60			
					км 002+127 ск: 20			
		2.2 0.7	-	30	Одв. скр. 302 Београд ранжирна Б	30		
		0.5	-		Одв. скр. 300 Београд ранжирна Б			
.23		0.6	30	30	БЕОГРАД РАНЖИРНА А	20	.23	
.28		2.7		-	Распутница Б	60	.28	
.38		8.9 9.3	20	-	Распутница К		.38	
.40		9.3	-	20	Распутница К1		.40	
.42		11.0		35	Јајинци		.42	
					РДВ А,Б-64	65		

51953	Саста- јање	км пруге	Брзина преко скретница		Службена места	V _{max}	51955	Саста- јање
6	7	1	П 2	С 3	4	5	6	7
					км 014+164 m: 40			
21.49		16.3		20	Бели Поток	65	21.49	
.54		21.2		20	Зуце укр		.54	
.58		24.9		20	Врчин		.58	
22.04		31.3		-	Липе укр		22.04	
					км 031+723 m: 40			
.12		36.9		30	Мала Иванча		.12	
.16		41.3		30	Мали Пожаревац	80	.16	
.22		47.8		30	Умчари		.22	
.29							.29	
.36		55.2		30	Водањ		.36	
.42							.42	
.56		60.6		30	Колари		.56	
23.03		67.8		-	Одвојна скр. 1	50	23.03	
.06 0.05		69.1 11.3	35	35	МАЛА КРСНА ГС		.06 0.05	
.11		9.1		-	Одвојна скр. 64	70	.11	
.16		6.7	20	20	Радицац		.16	
					км 002+300 ст: 30	50		
.24		1.7	30	-	Распутница Језава		.24	
					км 000+507 к: 20			
0.31		0.0	20	20	СМЕДЕРЕВО		0.31	

51957	Саста- јање	км пруге	Брзина преко скретница		Службена места	V _{max}	51959	Саста- јање
6	7	1	П 2	С 3	4	5	6	7
21.13		0.8	10	10	БЕОГРАД РАНЖИРНА Б	50	21.13	
					РДВ А,Б-60			
					км 002+127 ск: 20			
		2.2 0.7	-	30	Одв. скр. 302 Београд ранжирна Б			
		0.5	-		Одв. скр. 300 Београд ранжирна Б	30		
.23		0.6	30	30	БЕОГРАД РАНЖИРНА А	20	.23	
.28		2.7		-	Распутница Б	60	.28	
.38		8.9 9.3	20	-	Распутница К		.38	
.40		9.3	-	20	Распутница К1		.40	
.42		11.0		35	Јајинци		.42	
					РДВ А,Б-64	65		
					км 014+164 т: 40			
.49		16.3	20		Бели Поток		.49	
.54		21.2	20		Зуце укр		.54	
.58		24.9	20		Врчин		.58	
22.04		31.3	-		Липе укр		22.04	
					км 031+723 т: 40			
.12		36.9	30		Мала Иванча		.12	
.16		41.3	30		Мали Пожаревац	80	.16	
.22		47.8	30		Умчари		.22	
.29			30				.29	
.36		55.2	30		Водањ		.36	
.42			30				.42	
.56		60.6	30		Колари		.56	

51957	Саста- јање	км пруге	Брзина преко скретница		Службена места	V _{max}	51959	Саста- јање
6	7	1	П 2	С 3	4	5	6	7
23.03		67.8	-	30	Одвојна скр. 1	80	23.03	
.06 0.05		69.1 11.3	35	35	МАЛА КРСНА ГС	50	.06 0.05	
.11		9.1		-	Одвојна скр. 64	70	.11	
.16		6.7	20	20	Радицац		.16	
					км 002+300 <i>ст: 30</i>	50		
.24		1.7	30	-	Распутница Језава		.24	
					км 000+507 <i>к: 20</i>			
0.31		0.0	20	20	СМЕДЕРЕВО		0.31	

51961	Саста- јање	км пруге	Брзина преко скретница		Службена места	V _{max}		Саста- јање
6	7	1	П 2	С 3	4	5	6	7
21.13		0.8	10	10	БЕОГРАД РАНЖИРНА Б	50		
					РДВ А,Б-60			
					км 002+127 <i>ск: 20</i>			
		2.2 0.7	-	30	Одв. скр. 302 Београд ранжирна Б	30		
		0.5	-		Одв. скр. 300 Београд ранжирна Б			
.23		0.6	30	30	БЕОГРАД РАНЖИРНА А	20		
.28		2.7		-	Распутница Б	60		
.38		8.9 9.3	20	-	Распутница К			
.40		9.3	-	20	Распутница К1			
.42		11.0		35	Јајинци			
					РДВ А,Б-64	65		
					км 014+164 <i>т: 40</i>			

51961	Саста- јање	км пруге	Брзина преко скретница		Службена места	V _{max}		Саста- јање
			П 2	С 3				
6	7	1			4	5	6	7
21.49		16.3		20	Бели Поток	65		
.54		21.2		20	Зуце укр			
.58		24.9		20	Врчин			
22.04		31.3		-	Липе укр			
					км 031+723 т: 40			
.12		36.9		30	Мала Иванча			
.16		41.3		30	Мали Пожаревац	80		
.22		47.8		30	Умчари			
.29								
.36		55.2		30	Водањ			
.42								
.56		60.6		30	Колари			
23.03		67.8		- 30	Одвојна скр. 1	50		
.06		69.1						
0.05		11.3	35	35	МАЛА КРСНА ГС			
.11		9.1		-	Одвојна скр. 64	70		
.16		6.7	20	20	Радинац			
					км 002+300 ст: 30	50		
.24		1.7	30	-	Распутница Језава			
					км 000+507 к: 20			
0.31		0.0	20	20	СМЕДЕРЕВО			

51962*	Саста- јање	км пруге	Брзина преко скретница		Службена места	V _{max}		Саста- јање
			П	С				
6	7	1	2	3	4	5	6	7
22.31		6.7	20	20	РАДИНАЦ	60		
.36		9.1		-	Одвојна скр. 64			
.43 23.27		11.3 69.1	35	35	МАЛА КРСНА ГС			
					РДВ А,Б-64	50		
.30		67.8	-	30	Одвојна скр. 1			
.37		60.6		30	Колари	60		
.41		55.2		30	Водањ			
.47		47.8		30	Умчари			
.52		41.3		30	Мали Пожаревац			
.56		36.9		30	Мала Иванча			
					км 032+658 m: 40			
0.03		31.3		-	Липе укр			
.09		24.9		20	Врчин			
.13		21.2		20	Зуце укр			
.18		16.3		20	Бели Поток			
					км 015+648 m: 40			
.26 .38		11.0		35	Јајинци			
					РДВ А,Б-60			
.41		9.3 3.4		-	Распутница К1			
					км 002+350 cm: 30			
0.48 (01.56)		0.0	20	20	РАКОВИЦА			

*потисак лок. 441

51963*	Саста- јање	км пруге	Брзина преко скретница		Службена места	V _{max}		Саста- јање
			П 2	С 3				
6	7	1			4	5	6	7
(23.46) 02.36		0.0	20	20	РАКОВИЦА	60		
					РДВ А,Б-60			
					км 001+700 <i>ст: 30</i>			
.43		3.4 9.3	60	-	Распутница К1			
.45		11.0	35		Јајинци			
					РДВ А,Б-64			
					км 014+164 <i>т: 40</i>			
.53 03.11		16.3	20		Бели Поток			
.17		21.2	20		Зуце укр			
.21		24.9	20		Врчин			
.27		31.3	-		Липе укр			
					км 031+723 <i>т: 40</i>			
.36 .59		36.9	30		Мала Иванча			
04.03		41.3	30		Мали Пожаревац			
.08		47.8	30		Умчари			
.14		55.2	30		Водањ			
.19 .31		60.6	30		Колари			
.38		67.8	-	30	Одвојна скр. 1			
.41 05.40		69.1 11.3	35	35	МАЛА КРСНА ГС	50		
.46		9.1	-		Одвојна скр. 64	70		
05.52		6.7	20	20	РАДИНАЦ			

*потисак лок. 441 до Мале Крсне

51965	Саста- јање	км пруге	Брзина преко скретница		Службена места	V _{max}		Саста- јање
			П	С				
6	7	1	2	3	4	5	6	7
(23.46) 02.36		0.0	20	20	РАКОВИЦА	80		
					РДВ А,Б-60			
					км 001+700 <i>ст: 30</i>			
.43		3.4 9.3	60	-	Распутница К1			
.45		11.0	35		Јајинци	60		
					РДВ А,Б-64	65		
					км 014+164 <i>т: 40</i>			
.53 03.11		16.3	20		Бели Поток			
.17		21.2	20		Зуце укр			
.21		24.9	20		Врчин			
.27		31.3	-		Липе укр			
					км 031+723 <i>т: 40</i>			
.36 .59		36.9	30		Мала Иванча			
04.03		41.3	30		Мали Пожаревац	80		
.08		47.8	30		Умчари			
.14		55.2	30		Водањ			
.19 .31		60.6	30		Колари			
.38		67.8	-	30	Одвојна скр. 1			

51965	Саста- јање	км пруге	Брзина преко скретница		Службена места	V _{max}		Саста- јање
6	7	1	П 2	С 3	4	5	6	7
04.41 05.40		69.1 11.3	35	35	МАЛА КРСНА ГС	50		
.46		9.1		-	Одвојна скр. 64	70		
05.52		6.7	20	20	РАДИНАЦ			

51966	Саста- јање	км пруге	Брзина преко скретница		Службена места	V _{max}		Саста- јање
6	7	1	П 2	С 3	4	5	6	7
13.10		6.7	20	20	РАДИНАЦ	70		
.16		9.1		-	Одвојна скр. 64			
.23 14.49		11.3 69.1	35	35	МАЛА КРСНА ГС			
					РДВ А,Б-64	50		
.52		67.8	-	30	Одвојна скр. 1			
.59		60.6		30	Колари	80		
15.03		55.2		30	Водањ			
.09		47.8		30	Умчари			
.15 .40		41.3		30	Мали Пожаревац			
.44		36.9		30	Мала Иванча			
					км 032+658 т: 40	65		
.51		31.3		-	Липе укр			

51966	Саста- јање	км пруге	Брзина преко скретница		Службена места	V _{max}		Саста- јање
			П 2	С 3				
6	7	1			4	5	6	7
15.57		24.9		20	Врчин	65		
16.01		21.2		20	Зуце укр			
.07 .17		16.3		20	Бели Поток			
					км 015+648 m: 40			
.25		11.0		35	Јајинци			
					РДВ А,Б-60	60		
.27		9.3	-	20	Распутница К1			
.29		9.3 8.9	20	-	Распутница К			
.39		2.7		-	Распутница Б			
⊕ 16.45		0.6	30	30	БЕОГРАД РАНЖИРНА А			

51967	Саста- јање	км пруге	Брзина преко скретница		Службена места	V _{max}		Саста- јање
			П 2	С 3				
6	7	1			4	5	6	7
21.13		0.8	10	10	БЕОГРАД РАНЖИРНА Б	50		
					РДВ А,Б-60			
					км 002+127 ск: 20			
		2.2 0.7	-	30	Одв. скр. 302 Београд ранжирна Б			
		0.5	-		Одв. скр. 300 Београд ранжирна Б	30		
.23		0.6	30	30	БЕОГРАД РАНЖИРНА А	20		
.28		2.7		-	Распутница Б	60		
.38		8.9 9.3	20	-	Распутница К			
.40		9.3	-	20	Распутница К1			

51967	Саста- јање	км пруге	Брзина преко скретница		Службена места	V _{max}		Саста- јање
			П 2	С 3				
6	7	1			4	5	6	7
21.42		11.0		35	Јајинци	60		
					РДВ А,Б-64	65		
					км 014+164 m: 40			
.49		16.3		20	Бели Поток			
.54		21.2		20	Зуце укр			
.58		24.9		20	Врчин			
22.04		31.3		-	Липе укр			
					км 031+723 m: 40			
.12		36.9		30	Мала Иванча			
.16		41.3		30	Мали Пожаревац	80		
.22		47.8		30	Умчари			
.29				30	Водањ			
.36		55.2		30	Водањ			
.42				30	Колари			
.56		60.6		30	Колари			
23.03		67.8		-	30	Одвојна скр. 1	50	
.06		69.1		35	35	МАЛА КРСНА ГС		
.35		11.3						
.41		9.1		-	Одвојна скр. 64	70		
23.47		6.7	20	20	РАДИНАЦ			

51971	Саста- јање	км пруге	Брзина преко скретница		Службена места	V _{max}		Саста- јање
			П 2	С 3				
6	7	1			4	5	6	7
0.06		210.6	30	20	АДРОВАЦ	80		
					РДВ А,Б-63			
.09		214.3	30	20	Алексинач			
.17		224.8	20	20	Грејач			
.25		234.9	50	40	Трупале			
					км 236+968 пп: 20	30		
0.35 (01.50)		238.0	20	20	НИШ РАНЖИРНА			

51972	Саста- јање	км пруге	Брзина преко скретница		Службена места	V _{max}		Саста- јање
			П 2	С 3				
6	7	1			4	5	6	7
(15.25) 16.25		238.0	20	20	НИШ РАНЖИРНА	30		
					РДВ А,Б-63			
					км 237+581 пп: 20			
.35		234.9	50	40	Трупале			
.44		224.8	20	20	Грејач	80		
.53		214.3	30	20	Алексинач			
16.58		210.6	30	20	АДРОВАЦ			

51973	Саста- јање	км пруге	Брзина преко скретница		Службена места	V _{max}		Саста- јање
			П 2	С 3				
6	7	1			4	5	6	7
21.49		0.8	10	10	БЕОГРАД РАНЖИРНА Б	30		
					РДВ А,Б-60			
					км 003+000 т: 20			
.59		4.9	20	-	Распутница Р			

51973	Саста- јање	км пруге	Брзина преко скретница		Службена места	V _{max}		Саста- јање
			П 2	С 3				
6	7	1			4	5	6	7
22.02		6.4 10.8	-	30	Распутница А	30		
					РДВ А,Б-63	70		
.06 .51		14.1		35	РЕСНИК ГС			
					РДВ А,Б-62	30		
.59		17.9			Пиносава укр			
23.06		21.3			Рипањ			
.13		24.8			Клење			
.23		29.6			Рипањ Тунел укр			
.35 .50		34.7			Раља			
0.05		41.5	50	20	Сопот Космајски			
.12		47.7		20	Влашко Поље	80		
.18		53.1		30	МЛАДЕНОВАЦ ГС			
.25		60.0		40	Ковачевац			
.34		67.5		40	Кусадак			
.41		74.0			Глибовац укр			
.46		78.6	60	40	Паланка			
.53		85.6			Мала Плана			
					км 088+550 м: 20			
01.02 .55		90.4	20	20	Велика Плана	70		
02.05		100.4	20	20	Марковац			
.10		106.3	30	-	Лапово Варош расп и стај			
.14 03.00		109.6	30	10	ЛАПОВО ГС			
					РДВ А,Б-63	30		

51973	Саста- јање	км пруге	Брзина преко скретница		Службена места	V _{max}		Саста- јање
6	7	1	П 2	С 3	4	5	6	7
03.22		120.3		20	Багрдан	30		
.52		135.3	30	20	Јагодина			
04.00		146.0		-	Распутница Ћуприја	80		
.05		152.7 155.2	50	20	ПАРАЋИН ГС			
					км 161+200 <i>ст: 20</i>	30		
.40		171.6	20	10	Ћићевац			
04.45 (05.20)		176.3	30	20	СТАЛАЋ ГС	80		

51974	Саста- јање	км пруге	Брзина преко скретница		Службена места	V _{max}	51976	Саста- јање
6	7	1	П 2	С 3	4	5	6	7
(15.30) 16.18		176.3		20	СТАЛАЋ ГС	30	(15.30) 16.18	
					РДВ А,Б-63			
.29		171.6	20	10	Ћићевац	50	.29	
.49		155.2 152.7	30	20	ПАРАЋИН ГС		.49	
.55		146.0		-	Распутница Ћуприја	80	.55	
17.03		135.3	30	20	Јагодина		17.03	
					км 134+692 <i>ст: 30</i>	70		
					км 128+100 <i>ст: 50</i>			
					км 120+900 <i>ст: 30</i>			
.20		120.3	30	20	Багрдан	50	.20	
.34 18.30		109.6	30	10	ЛАПОВО ГС		.34 18.30	
					РДВ А,Б-62	80		
.34		106.3	30	-	Лапово Варош расп и стај		.34	

51974	Саста- јање	км пруге	Брзина преко скретница		Службена места	V _{max}	51976	Саста- јање
			П	С				
6	7	1	2	3	4	5	6	7
18.39		100.4	20	20	Марковац	80	18.39	
19.00 20.04		90.4 99.7	20	20	Велика Плана	30	19.00 20.04	
					РДВ А,Б-64	80		
.11		94.6	20		Велико Орашје		.11	
.15		90.2	20		Крњево - Трновче		.15	
.22 .29		82.8	50	20	Лозовик - Сараорци		.22 .29	
.36		76.2	-		Осипаоница		.36	
.41		70.3 2.3	-		Одвојна скр. 28		.41	
		1.2			Обилазни колосек Мала Крсна			
.43		0.0 67.8	-		Одвојна скр. 1		.43	
.50		60.6	30		Колари		.50	
.55		55.2	30		Водањ		.55	
21.00		47.8	30		Умчари		21.00	
.05		41.3	30		Мали Пожаревац		.05	
.09		36.9	30		Мала Иванча		.09	
					км 032+658 т: 40	65		
.16		31.3	-		Липе укр		.16	
.22		24.9	20		Врчин		.22	
.26		21.2	20		Зуце укр		.26	
.31		16.3	20		Бели Поток		.31	
					км 015+648 т: 40			
.39 .55		11.0	35		Јајинци		.39 .55	
					РДВ А,Б-60	60		

51974	Саста- јање	км пруге	Брзина преко скретница		Службена места	V _{max}	51976	Саста- јање
6	7	1	П 2	С 3	4	5	6	7
21.58		9.3	-	20	Распутница К1	60	21.58	
22.00		9.3 8.9	20	-	Распутница К		22.00	
.10		2.7		-	Распутница Б		.10	
⊕ 22.16		0.6	30	30	БЕОГРАД РАНЖИРНА А		⊕ 22.16	

51975	Саста- јање	км пруге	Брзина преко скретница		Службена места	V _{max}	51977	Саста- јање
6	7	1	П 2	С 3	4	5	6	7
(02.51) 06.42		8.6	20	20	РАКОВИЦА	70	(02.51) 06.42	
					РДВ А,Б-63			
.45		10.8		-	Распутница А		.45	
.49 08.05		14.1	35		РЕСНИК ГС		.49 08.05	
					РДВ А,Б-62	30		
		17.9			Пиносава укр		.14	
.22 .34		21.3			Рипањ		.22 .34	
.42		24.8			Клење		.42	
.52		29.6			Рипањ Тунел укр		.52	
09.04 .09		34.7			Раља		09.04 .09	
.24		41.5	50	20	Сопот Космајски		.24	
.31		47.7	20		Влашко Поље		.31	
.38 .55		53.1	30		МЛАДЕНОВАЦ ГС	80	.38 .55	
10.03		60.0	40		Ковачевац		10.03	

51975	Саста- јање	км пруге	Брзина преко скретница		Службена места	V _{max}	51977	Саста- јање
6	7	1	П 2	С 3	4	5	6	7
10.12		67.5		40	Кусадак	80	10.12	
.19		74.0			Глибовац укр		.19	
.24		78.6	60	40	Паланка		.24	
.31		85.6			Мала Плана		.31	
					км 088+550 м: 20			
10.40		90.4	20	20	ВЕЛИКА ПЛАНА		10.40	

51978	Саста- јање	км пруге	Брзина преко скретница		Службена места	V _{max}		Саста- јање
6	7	1	П 2	С 3	4	5	6	7
20.04		99.7	20	20	ВЕЛИКА ПЛАНА	80		
					РДВ А,Б-64			
.11		94.6		20	Велико Орашје			
.15		90.2		20	Крњево - Трновче			
.22 .29		82.8	50	20	Лозовик - Сараорци			
.36		76.2		-	Осипаоница			
.41		70.3 2.3		-	Одвојна скр. 28			
		1.2			Обилазни колосек Мала Крсна			
.43		0.0 67.8		-	Одвојна скр. 1			
.50		60.6		30	Колари			
.55		55.2		30	Водањ			
21.00		47.8		30	Умчари			

51978	Саста- јање	км пруге	Брзина преко скретница		Службена места	V _{max}		Саста- јање
			П 2	С 3				
6	7	1			4	5	6	7
21.05		41.3		30	Мали Пожаревац	80		
.09		36.9		30	Мала Иванча			
					км 032+658 m: 40	65		
.16		31.3		-	Липе укр			
.22		24.9		20	Врчин			
.26		21.2		20	Зуце укр			
.31		16.3		20	Бели Поток			
					км 015+648 m: 40			
.39 .43		11.0		35	Јајинци			
					РДВ А,Б-60	60		
.46		9.3 3.4	60	-	Распутница К1			
					км 002+350 cm: 30	80		
21.52 (23.40)		0.0	20	20	РАКОВИЦА			

51979	Саста- јање	км пруге	Брзина преко скретница		Службена места	V _{max}	51981	Саста- јање
			П 2	С 3				
6	7	1			4	5	6	7
(02.51) 06.42		8.6	20	20	РАКОВИЦА	70	(02.51) 06.42	
					РДВ А,Б-63			
.45		10.8		-	Распутница А		.45	
.49 08.05		14.1		35	РЕСНИК ГС		.49 08.05	
					РДВ А,Б-62	30		
.14		17.9			Пиносава укр		.14	
.22 .34		21.3			Рипањ		.22 .34	

51979	Саста- јање	км пруге	Брзина преко скретница		Службена места	V _{max}	51981	Саста- јање
6	7	1	П 2	С 3	4	5	6	7
08.42		24.8			Клење	30	08.42	
.52		29.6			Рипањ Тунел укр		.52	
09.04 .09		34.7			Раља		09.04 .09	
.24		41.5	50	20	Сопот Космајски		.24	
.31		47.7		20	Влашко Поље	80	.31	
.38 .55		53.1		30	МЛАДЕНОВАЦ ГС		.38 .55	
10.03		60.0		40	Ковачевац		10.03	
.12		67.5		40	Кусадак		.12	
.19		74.0			Глибовац укр		.19	
.24		78.6	60	40	Паланка		.24	
.31		85.6			Мала Плана		.31	
					км 088+550 м: 20			
10.40		90.4	20	20	ВЕЛИКА ПЛАНА		10.40	

51980	Саста- јање	км пруге	Брзина преко скретница		Службена места	V _{max}	51982	Саста- јање
6	7	1	П 2	С 3	4	5	6	7
02.05		69.1	35	35	МАЛА КРСНА ГС	50	20.40	
					РДВ А,Б-64			
.08		67.8	-	30	Одвојна скр. 1		.43	
.15		60.6		30	Колари	80	.50	
.19		55.2		30	Водањ		.55	

51980	Саста- јање	км пруге	Брзина преко скретница		Службена места	V _{max}	51982	Саста- јање
6	7	1	П 2	С 3	4	5	6	7
02.25		47.8		30	Умчари	80	21.00	
.30		41.3		30	Мали Пожаревац		.05	
.34		36.9		30	Мала Иванча		.09	
					км 032+658 m: 40	65		
.41		31.3		-	Липе укр		.16	
.45		24.9		20	Врчин		.22	
.51		21.2		20	Зуце укр		.26	
.56		16.3		20	Бели Поток		.31	
					км 015+648 m: 40		.39	
03.03		11.0		35	Јајинци		.43	
					РДВ А,Б-60	60		
.05		9.3 3.4	60	-	Распутница К1		.46	
					км 002+350 m: 30	80		
03.11 (04.06)		0.0	20	20	РАКОВИЦА		21.52 (23.40)	

51983	Саста- јање	км пруге	Брзина преко скретница		Службена места	V _{max}	51985	Саста- јање
6	7	1	П 2	С 3	4	5	6	7
(02.51) 04.48		0.0	20	20	РАКОВИЦА	80	(02.51) 04.48	
					РДВ А,Б-60			
					км 001+700 m: 30			
.55		3.4 9.3	60	-	Распутница К1	60	.55	
.57		11.0		35	Јајинци		.57	
					РДВ А,Б-64	65		
					км 014+164 m: 40			

51983	Саста- јање	км пруге	Брзина преко скретница		Службена места	Vmax	51985	Саста- јање
6	7	1	П 2	С 3	4	5	6	7
05.05		16.3		20	Бели Поток	65	05.05	
.12							.12	
.18		21.2		20	Зуце укр		.18	
.22		24.9		20	Врчин		.22	
.28		31.3		-	Липе укр		.28	
					км 031+723 m: 40			
.36		36.9		30	Мала Иванча	80	.36	
.41		41.3		30	Мали Пожаревац		.41	
.52							.52	
.58		47.8		30	Умчари		.58	
06.04		55.2		30	Водањ		06.04	
.09		60.6		30	Колари		.09	
.30							.30	
.36		67.8		- 30	Одвојна скр. 1		.36	
06.39		69.1	35	35	МАЛА КРСНА ГС	50	06.39	

51984	Саста- јање	км пруге	Брзина преко скретница		Службена места	Vmax	51986	Саста- јање
6	7	1	П 2	С 3	4	5	6	7
02.05		69.1	35	35	МАЛА КРСНА ГС	50	20.40	
					РДВ А,Б-64			
.08		67.8	-	30	Одвојна скр. 1		.43	
.15		60.6		30	Колари	80	.50	
.19		55.2		30	Водањ		.55	
.25		47.8		30	Умчари		21.00	

51984	Саста- јање	км пруге	Брзина преко скретница		Службена места	V _{max}	51986	Саста- јање
6	7	1	П 2	С 3	4	5	6	7
02.30		41.3		30	Мали Пожаревац	80	21.05	
.34		36.9		30	Мала Иванча		.09	
					км 032+658 m: 40	65		
.41		31.3		-	Липе укр		.16	
.45		24.9		20	Врчин		.22	
.51		21.2		20	Зуце укр		.26	
.56		16.3		20	Бели Поток		.31	
					км 015+648 m: 40			
03.03		11.0		35	Јајинци		.39 .43	
					РДВ А,Б-60	60		
.05		9.3 3.4	60	-	Распутница К1		.46	
					км 002+350 cm: 30	80		
03.11 (04.06)		0.0	20	20	РАКОВИЦА		21.52 (23.40)	

51987	Саста- јање	км пруге	Брзина преко скретница		Службена места	V _{max}		Саста- јање
6	7	1	П 2	С 3	4	5	6	7
(02.51) 04.48		0.0	20	20	РАКОВИЦА	80		
					РДВ А,Б-60			
					км 001+700 cm: 30			
.55		3.4 9.3	60	-	Распутница К1	60		
.57		11.0		35	Јајинци			
					РДВ А,Б-64	65		
					км 014+164 m: 40			
05.05 .12		16.3		20	Бели Поток			

51987	Саста- јање	км пруге	Брзина преко скретница		Службена места	V _{max}		Саста- јање
			П 2	С 3				
6	7	1			4	5	6	7
05.18		21.2		20	Зуце укр	65		
.22		24.9		20	Врчин			
.28		31.3		-	Липе укр			
					км 031+723 m: 40			
.36		36.9		30	Мала Иванча			
.41		41.3		30	Мали Пожаревац	80		
.52				30	Умчари			
.58		47.8		30	Водањ			
06.04		55.2		30	Колари			
.09		60.6		30	Одвојна скр. 1			
.30				30	МАЛА КРСНА ГС	50		
.36		67.8		-				
06.39		69.1	35	35				

51988	Саста- јање	км пруге	Брзина преко скретница		Службена места	V _{max}	51990	Саста- јање
			П 2	С 3				
6	7	1			4	5	6	7
(11.10)		238.0	20	20	НИШ РАНЖИРНА	30	12.18	
12.18					РДВ А,Б-63			
					км 237+581 пп: 20			
.28		234.9	50	40	Трупале		.28	
.37		224.8	20	20	Грејач	80	.37	
.46		214.3	30	20	Алексинач		.46	
.50		210.6	30	20	Адровац		.50	
.55		205.7	20	20	Корман		.55	

51988	Саста- јање	км пруге	Брзина преко скретница		Службена места	V _{max}	51990	Саста- јање
			П	С				
6	7	1	2	3	4	5	6	7
13.05		195.0	30	20	Ђунис	80	13.05	
.10							.10	
.16		192.3	30	20	Старо Трубарово укр	50	.16	
.25							.25	
.35		186.5	30	20	Брађина		.35	
.46							.46	
.55		181.9	20	20	Стеванац укр		.55	
14.08		176.3		20	СТАЛАЋ ГС	30	14.08	
.18		171.6	20	10	Ћићевац		.18	
.38		155.2 152.7	30	20	ПАРАЋИН ГС	50	.38	
.44		146.0		-	Распутница Ђуприја	80	.44	
.52		135.3	30	20	Јагодина		.52	
					км 134+692 ст: 30			
					км 128+100 ст: 50	70		
					км 120+900 ст: 30			
15.09		120.3	30	20	Багрдан		15.09	
.23						50	.23	
16.55		109.6	30	10	ЛАПОВО ГС		16.55	
					РДВ А,Б-62			
.59		106.3	30	-	Лапово Варош расп и стај	80	.59	
17.04		100.4	20	20	Марковац		17.04	
.25		90.4				30	.25	
.38		99.7	20	20	Велика Плана		.38	
					РДВ А,Б-64			
.44		94.6		20	Велико Орашје		.44	
.48		90.2		20	Крњево - Трновче	80	.48	
.55		82.8	50	20	Лозовик - Сараорци		.55	
18.01		76.2		-	Осипаоница		18.01	

51988	Саста- јање	км пруге	Брзина преко скретница		Службена места	V _{max}	51990	Саста- јање
			П 2	С 3				
6	7	1			4	5	6	7
18.06		70.3 2.3		-	Одвојна скр. 28	80	18.06	
		1.2			Обилазни колосек Мала Крсна			
.08		0.0 67.8		-	Одвојна скр. 1		.08	
.15		60.6		30	Колари		.15	
.19		55.2		30	Водањ		.19	
.25		47.8		30	Умчари		.25	
.30		41.3		30	Мали Пожаревац		.30	
.34		36.9		30	Мала Иванча		.34	
					км 032+658 m: 40	65		
.41		31.3		-	Липе укр		.41	
.47		24.9		20	Врчин		.47	
.52 19.13		21.2		20	Зуце укр		.52 19.13	
.19		16.3		20	Бели Поток		.19	
					км 015+648 m: 40			
.27 .44		11.0		35	Јајинци		.27 .44	
					РДВ А,Б-60	60		
.47		9.3	-	20	Распутница К1		.47	
.49		9.3 8.9	20	-	Распутница К		.49	
.59		2.7 0.0	-		Распутница Б		.59	
20.06 .22		2.1 3.5	20	20	Остружница	50	20.06 .22	
					км 004+140 cm: 20	30		
.48		14.6		10	Сурчин		.48	
21.11 (21.20)		26.0			БАТАЈНИЦА		21.11 (21.20)	

51992	Саста- јање	км пруге	Брзина преко скретница		Службена места	V _{max}		Саста- јање
			П 2	С 3				
6	7	1			4	5	6	7
12.18		238.0	20	20	НИШ РАНЖИРНА	30		
					РДВ А,Б-63			
					км 237+581 пп: 20			
.28		234.9	50	40	Трупале			
.37		224.8	20	20	Грејач	80		
.46		214.3	30	20	Алексинач			
.50		210.6	30	20	Адровац			
.55		205.7	20	20	Корман			
13.05		195.0	30	20	Ђунис			
.10						50		
.16		192.3	30	20	Старо Трубарево укр			
.25								
.35		186.5	30	20	Брађина	30		
.46								
.55		181.9	20	20	Стеванац укр			
14.08		176.3		20	СТАЛАЋ ГС	50		
.18		171.6	20	10	Ћићевац			
.38		155.2 152.7	30	20	ПАРАЋИН ГС	80		
.44		146.0		-	Распутница Ђуприја			
.52		135.3	30	20	Јагодина	70		
					км 134+692 ст: 30			
					км 128+100 ст: 50			
					км 120+900 ст: 30			
15.09		120.3	30	20	Багрдан	50		
.23								
16.55		109.6	30	10	ЛАПОВО ГС	80		
					РДВ А,Б-62			

51992	Саста- јање	км пруге	Брзина преко скретница		Службена места	V _{max}		Саста- јање
			П 2	С 3				
6	7	1			4	5	6	7
16.59		106.3	30	-	Лапово Варош расп и стај	80		
17.04		100.4	20	20	Марковац			
.25 .38		90.4 99.7	20	20	Велика Плана	30		
					РДВ А,Б-64	80		
.44		94.6		20	Велико Орашје			
.48		90.2		20	Крњево - Трновче			
.55		82.8	50	20	Лозовик - Сараорци			
18.01		76.2		-	Осипаоница			
.06		70.3 2.3		-	Одвојна скр. 28			
		1.2			Обилазни колосек Мала Крсна			
.08		0.0 67.8		-	Одвојна скр. 1			
.15		60.6		30	Колари			
.19		55.2		30	Водањ			
.25		47.8		30	Умчари			
.30		41.3		30	Мали Пожаревац			
.34		36.9		30	Мала Иванча			
					км 032+658 m: 40	65		
.41		31.3		-	Липе укр			
.47		24.9		20	Врчин			
.52 19.13		21.2		20	Зуце укр			
.19		16.3		20	Бели Поток			
					км 015+648 m: 40			

51992	Саста- јање	км пруге	Брзина преко скретница		Службена места	V _{max}		Саста- јање
6	7	1	П 2	С 3	4	5	6	7
19.27 .44		11.0		35	Јајинци	65		
					РДВ А,Б-60	60		
.47		9.3	-	20	Распутница К1			
.49		9.3 8.9	20	-	Распутница К			
.59		2.7 0.0	-		Распутница Б			
20.06 .22		2.1 3.5	20	20	Остружница	50		
					км 004+140 см: 20	30		
.48		14.6		10	Сурчин			
21.11 (21.30)		26.0			БАТАЈНИЦА			

52300	Саста- јање	км пруге	Брзина преко скретница		Службена места	V _{max}	52302	Саста- јање
6	7	1	П 2	С 3	4	5	6	7
02.15		238.0	20	20	НИШ РАНЖИРНА	30	02.15	
					РДВ А,Б-63			
					км 237+581 пл: 20			
.26 .40		234.9	50	40	Трупале	80	.26 .40	
.49		224.8	20	20	Грејач		.49	
.58		214.3	30	20	Алексинач		.58	
03.02		210.6	30	20	Адровац		03.02	
.07		205.7	20	20	Корман		.07	
.17		195.0	30	20	Ђунис		.17	
.21		192.3	30	20	Старо Трубарево укр	50	.21	

52300	Саста- јање	км пруге	Брзина преко скретница		Службена места	V _{max}	52302	Саста- јање
			П 2	С 3				
6	7	1			4	5	6	7
03.28 .38		186.5	30	20	Браѓина	50	03.28 .38	
.48		181.9	20	20	Стеванац укр	30	.48	
04.00		176.3	20		СТАЛАЋ ГС		04.00	
.11		171.6	20	10	Ћићевац		.11	
.31		155.2 152.7	30	20	ПАРАЋИН ГС	50	.31	
.37		146.0		-	Распутница Ћуприја	80	.37	
.45		135.3	30	20	Јагодина		.45	
					км 134+692 <i>ст: 30</i>	70		
					км 128+100 <i>ст: 50</i>			
					км 120+900 <i>ст: 30</i>			
05.02		120.3	30	20	Багрдан	50	05.02	
.16 .45		109.6	30	10	ЛАПОВО ГС		.16 .45	
					РДВ А,Б-62	80		
.49		106.3	30	-	Лапово Варош расп и стај		.49	
.54		100.4	20	20	Марковац		.54	
06.15 .23		90.4 99.7	20	20	Велика Плана	30	06.15 .23	
					РДВ А,Б-64	80		
.30		94.6	20		Велико Орашје		.30	
.34		90.2	20		Крњево - Трновче		.34	
.41		82.8	50	20	Лозовик - Сараорци		.41	
.47		76.2		-	Осипаоница		.47	
.52		70.3 2.3		-	Одвојна скр. 28		.52	
		1.2			Обилазни колосек Мала Крсна			

52300	Саста- јање	км пруге	Брзина преко скретница		Службена места	V _{max}	52302	Саста- јање
			П 2	С 3				
6	7	1			4	5	6	7
06.54		0.0 67.8		-	Одвојна скр. 1	80	06.54	
07.01		60.6		30	Колари		07.01	
.05		55.2		30	Водањ		.05	
.11		47.8		30	Умчари		.11	
.16		41.3		30	Мали Пожаревац		.16	
.20		36.9		30	Мала Иванча		.20	
					км 032+658 m: 40	65		
.27		31.3		-	Липе укр		.27	
.33		24.9		20	Врчин		.33	
.37		21.2		20	Зуце укр		.37	
.42		16.3		20	Бели Поток		.42	
					км 015+648 m: 40			
.49		11.0		35	Јајинци	60	.49	
					РДВ А,Б-60			
.51		9.3	-	20	Распутница К1		.51	
.53		9.3 8.9	20	-	Распутница К		.53	
08.03		2.7		-	Распутница Б		08.03	
⊕ 08.09		0.6	30	30	БЕОГРАД РАНЖИРНА А		⊕ 08.09	

52301*	Саста- јање	км пруге	Брзина преко скретница		Службена места	Vmax		Саста- јање
			П 2	С 3				
6	7	1			4	5	6	7
10.53		0.8	10	10	БЕОГРАД РАНЖИРНА Б	30		
					РДВ А,Б-60			
					км 003+000 м: 20			
11.03		4.9	20	-	Распутница Р			
.06		6.4 10.8	-	30	Распутница А	60		
					РДВ А,Б-63			
.10 .25		14.1		35	РЕСНИК ГС			
					РДВ А,Б-62			
.33		17.9			Пиносава укр	30		
.41 12.38		21.3			Рипањ			
.46		24.8			Клење			
.56		29.6			Рипањ Тунел укр			
13.08 .42		34.7			Раља			
.56		41.5	50	20	Сопот Космајски			
14.03		47.7		20	Влашко Поље	60		
.09		53.1		30	МЛАДЕНОВАЦ ГС			
.16		60.0		40	Ковачевац	80		
.25		67.5		40	Кусадак			
.32		74.0			Глибовац укр			
.37		78.6	60	40	Паланка			
.44		85.6			Мала Плана			
					км 088+550 м: 20			
.52		90.4	20	20	Велика Плана	70		
15.01		100.4	20	20	Марковац			

*потисак лок. 461 од Београд ранж. до Младеновца

52301*	Саста- јање	км пруге	Брзина преко скретница		Службена места	V _{max}		Саста- јање
			П 2	С 3				
6	7	1			4	5	6	7
15.06		106.3	30	-	Лапово Варош расп и стај	70		
.10 .17		109.6	30	10	ЛАПОВО ГС			
					РДВ А,Б-63	30		
.40		120.3	20		Багрдан			
16.10		135.3	30	20	Јагодина			
.18		146.0		-	Распутница Ћуприја	80		
.23		152.7 155.2	50	20	ПАРАЋИН ГС			
					км 161+200 ст: 20	30		
.58		171.6	20	10	Ћићевац			
17.03 .10		176.3	30	20	СТАЛАЋ ГС	80		
.23 .34		181.9	20	20	Стеванац укр	30		
.45		186.5	30	20	Браљина			
.52		192.3	30	20	Старо Трубарево укр	50		
.56		195.0	30	20	Ћунис			
18.06		205.7	20	20	Корман	80		
.11		210.6	30	20	Адровац			
.15		214.3	30	20	Алексинач			
.24		224.8	20	20	Грејач			
.33		234.9	50	40	Трупале			
					км 236+968 пп: 20	30		
18.43		238.0	20	20	НИШ РАНЖИРНА			

52303	Саста- јање	км пруге	Брзина преко скретница		Службена места	V _{max}	52309	Саста- јање
			П 2	С 3				
6	7	1			4	5	6	7
10.53		0.8	10	10	БЕОГРАД РАНЖИРНА Б	30	10.53	
					РДВ А,Б-60			
					км 003+000 м: 20			
11.03		4.9	20	-	Распутница Р		11.03	
.06		6.4 10.8	-	30	Распутница А	70	.06	
					РДВ А,Б-63			
.10 .25		14.1		35	РЕСНИК ГС		.10 .25	
					РДВ А,Б-62			
.33		17.9			Пиносава укр	30	.33	
.41 12.38		21.3			Рипањ		.41 12.38	
.46		24.8			Клење		.46	
.56		29.6			Рипањ Тунел укр		.56	
13.08 14.00		34.7			Раља		13.08 14.00	
.15		41.5	50	20	Сопот Космајски		.15	
.22		47.7		20	Влашко Поље	80	.22	
.28		53.1		30	МЛАДЕНОВАЦ ГС		.28	
.35		60.0		40	Ковачевац		.35	
.44		67.5		40	Кусадак		.44	
.51		74.0			Глибовац укр		.51	
.56		78.6	60	40	Паланка		.56	
15.03		85.6			Мала Плана		15.03	
					км 088+550 м: 20			

52303	Саста- јање	км пруге	Брзина преко скретница		Службена места	V _{max}	52309	Саста- јање
			П 2	С 3				
6	7	1			4	5	6	7
15.13 16.30		90.4	20	20	Велика Плана	80	15.13 16.30	
.40		100.4	20	20	Марковац	70	.40	
.45		106.3	30	-	Лапово Варош расп и стај		.45	
.49 17.47		109.6	30	10	ЛАПОВО ГС		.49 17.47	
					РДВ А,Б-63	30		
18.10		120.3		20	Багрдан		18.10	
.40		135.3	30	20	Јагодина		.40	
.48		146.0		-	Распутница Ћуприја	80	.48	
.53		152.7 155.2	50	20	ПАРАЋИН ГС		.53	
					км 161+200 ст: 20	30		
19.28		171.6	20	10	Ћићевац		19.28	
.32		176.3	30	20	СТАПАЋ ГС	80	.32	
.44		181.9	20	20	Стеванац укр	30	.44	
.54		186.5	30	20	Браљина		.54	
20.01		192.3	30	20	Старо Трубарево укр	50	20.01	
.05		195.0	30	20	Ћунис		.05	
.15		205.7	20	20	Корман	80	.15	
.20		210.6	30	20	Адровац		.20	
.24		214.3	30	20	Алексинач		.24	
.34 21.01		224.8	20	20	Грејач		.34 21.01	
.11		234.9	50	40	Трупале		.11	
					км 236+968 пп: 20	30		
21.21		238.0	20	20	НИШ РАНЖИРНА		21.21	

52306	Саста- јање	км пруге	Брзина преко скретница		Службена места	V _{max}		Саста- јање
			П 2	С 3				
6	7	1			4	5	6	7
11.45		238.0	20	20	НИШ РАНЖИРНА	30		
					РДВ А,Б-63			
					км 237+581 пп: 20			
.55		234.9	50	40	Трупале			
12.04		224.8	20	20	Грејач	80		
.13		214.3	30	20	Алексинач			
.17		210.6	30	20	Адровац			
.22		205.7	20	20	Корман			
.32		195.0	30	20	Ђунис			
.36		192.3	30	20	Старо Трубарево укр	50		
.44 13.09		186.5	30	20	Браљина			
.20		181.9	20	20	Стеванац укр	30		
.32		176.3		20	СТАЛАЋ ГС			
.42		171.6	20	10	Ћићевац			
14.02		155.2 152.7	30	20	ПАРАЋИН ГС	50		
.08		146.0		-	Распутница Ђуприја	80		
.16		135.3	30	20	Јагодина			
					км 134+692 см: 30	70		

52306	Саста- јање	км пруге	Брзина преко скретница		Службена места	V _{max}		Саста- јање
			П	С				
6	7	1	2	3	4	5	6	7
					км 128+100 <i>ст</i> : 50	70		
					км 120+900 <i>ст</i> : 30			
14.33		120.3	30	20	Багрдан	50		
.47								
15.30		109.6	30	10	ЛАПОВО ГС	80		
					РДВ А,Б-62			
.34		106.3	30	-	Лапово Варош расп и стај	30		
.39		100.4	20	20	Марковац			
.59		90.4 99.7	20	20	Велика Плана	80		
					РДВ А,Б-64			
16.05		94.6		20	Велико Орашје			
.09		90.2		20	Крњево - Трновче			
.16		82.8	50	20	Лозовик - Сараорци			
.22		76.2		-	Осипаоница			
		70.3 2.3		-	Одвојна скр. 28			
.27		1.2			Обилазни колосек Мала Крсна			
.29		0.0 67.8		-	Одвојна скр. 1			
.36		60.6	30		Колари			
.40		55.2	30		Водањ			
.46		47.8	30		Умчари			
.51		41.3	30		Мали Пожаревац			
.55		36.9	30		Мала Иванча			
					км 032+658 <i>т</i> : 40	65		
17.02		31.3		-	Липе укр			

52306	Саста- јање	км пруге	Брзина преко скретница		Службена места	V _{max}		Саста- јање
6	7	1	П 2	С 3	4	5	6	7
17.08		24.9		20	Врчин	65		
.12		21.2		20	Зуце укр			
.17		16.3		20	Бели Поток			
					км 015+648 m: 40			
.24		11.0		35	Јајинци			
					РДВ А,Б-60	60		
.26		9.3	-	20	Распутница К1			
.28		9.3 8.9	20	-	Распутница К			
.38		2.7		-	Распутница Б			
⊕ 17.44		0.6	30	30	БЕОГРАД РАНЖИРНА А			

52307	Саста- јање	км пруге	Брзина преко скретница		Службена места	V _{max}	52313	Саста- јање
6	7	1	П 2	С 3	4	5	6	7
10.53		0.8	10	10	БЕОГРАД РАНЖИРНА Б	30	10.53	
					РДВ А,Б-60			
					км 003+000 m: 20			
11.03		4.9	20	-	Распутница Р		11.03	
.06		6.4 10.8	-	30	Распутница А		.06	
					РДВ А,Б-63	70		
.10 .25		14.1		35	РЕСНИК ГС		.10 .25	
					РДВ А,Б-62	30		
.33		17.9			Пиносава укр		.33	
.41 12.38		21.3			Рипањ		.41 12.38	

52307	Саста- јање	км пруге	Брзина преко скретница		Службена места	V _{max}	52313	Саста- јање
			П	С				
6	7	1	2	3	4	5	6	7
12.46		24.8			Клење	30	12.46	
.56		29.6			Рипањ Тунел укр		.56	
13.08 14.00		34.7			Ралџа		13.08 14.00	
.15		41.5	50	20	Сопот Космајски		.15	
.22		47.7		20	Влашко Поље	80	.22	
.28		53.1		30	МЛАДЕНОВАЦ ГС		.28	
.35		60.0		40	Ковачевац		.35	
.44		67.5		40	Кусадак		.44	
.51		74.0			Глибовац укр		.51	
.56		78.6	60	40	Паланка		.56	
15.03		85.6			Мала Плана		15.03	
					км 088+550 м: 20			
.13 17.35		90.4	20	20	Велика Плана		.13 17.35	
.45		100.4	20	20	Марковац	70	.45	
.50		106.3	30	-	Лапово Варош расп и стај		.50	
.54 18.15		109.6	30	10	ЛАПОВО ГС		.54 19.30	
					РДВ А,Б-63	30		
.38		120.3		20	Багрдан		.53	
19.08		135.3	30	20	Јагодина		20.23	
.16		146.0		-	Распутница Ђуприја	80	.31	
.21		152.7 155.2	50	20	ПАРАЋИН ГС		.36	
					км 161+200 см: 20	30		

52307	Саста- јање	км пруге	Брзина преко скретница		Службена места	V _{max}	52313	Саста- јање
			П 2	С 3				
6	7	1			4	5	6	7
19.57 20.00		171.6	20	10	Ћићевац	30	21.11	
.05 21.35		176.3	30	20	СТАЛАЋ ГС	80	.16 .35	
.48 22.00		181.9	20	20	Стеванац укр	30	.48 22.00	
.11 .23		186.5	30	20	Браљина		.11 .23	
.31		192.3	30	20	Старо Трубарево укр	50	.31	
.35		195.0	30	20	Ћунис		.35	
.45		205.7	20	20	Корман	80	.45	
.50		210.6	30	20	Адровац		.50	
.54		214.3	30	20	Алексинач		.54	
23.03		224.8	20	20	Грејач		23.03	
.12		234.9	50	40	Трупале		.12	
					км 236+934 пп: 20 км 239+880 м: 20			
23.27		241.0	20	20	ЦРВЕНИ КРСТ ГС	50	23.27	

52308	Саста- јање	км пруге	Брзина преко скретница		Службена места	V _{max}		Саста- јање
			П 2	С 3				
6	7	1			4	5	6	7
22.52		241.0	20	20	ЦРВЕНИ КРСТ ГС	50		
					РДВ А,Б-63			
					км 240+239 м: 20 км 237+034 пп: 20			
23.08 .40		234.9	50	40	Трупале			
.49		224.8	20	20	Грејач	80		

52308	Саста- јање	км пруге	Брзина преко скретница		Службена места	V _{max}		Саста- јање
			П 2	С 3				
6	7	1			4	5	6	7
23.58		214.3	30	20	Алексинач	80		
0.02		210.6	30	20	Адровац			
.07		205.7	20	20	Корман			
.17		195.0	30	20	Ћунис			
.21		192.3	30	20	Старо Трубарево укр	50		
.28		186.5	30	20	Браѓина			
.38		181.9	20	20	Стеванац укр	30		
.50		176.3		20	СТАЛАЋ ГС			
01.00		171.6	20	10	Ћићевац			
.20		155.2 152.7	30	20	ПАРАЋИН ГС	50		
.26		146.0		-	Распутница Ћуприја	80		
.34		135.3	30	20	Јагодина			
					км 134+692 <i>ст: 30</i>	70		
					км 128+100 <i>ст: 50</i>			
					км 120+900 <i>ст: 30</i>			
.51		120.3	30	20	Багрдан	50		
02.05 .50		109.6	30	10	ЛАПОВО ГС			
					РДВ А,Б-62			
.55		106.3	30	-	Лапово Варош расп и стај			
.59		100.4	20	20	Марковац	30		
03.20 04.29		90.4 99.7	20	20	Велика Плана			
					РДВ А,Б-64			
.36		94.6		20	Велико Орашје	80		

52308	Саста- јање	км пруге	Брзина преко скретница		Службена места	V _{max}		Саста- јање
			П 2	С 3				
6	7	1			4	5	6	7
04.40		90.2		20	Крњево - Трновче	80		
.47		82.8	50	20	Лозовик - Сараорци			
.53		76.2		-	Осипаоница			
.58		70.3 2.3		-	Одвојна скр. 28			
		1.2			Обилазни колосек Мала Крсна			
05.00		0.0 67.8		-	Одвојна скр. 1			
.07 .12		60.6		30	Колари			
.17		55.2		30	Водањ			
.23		47.8		30	Умчари			
.28		41.3		30	Мали Пожаревац			
.33 .43		36.9		30	Мала Иванча			
					км 032+658 m: 40	65		
.51		31.3		-	Липе укр			
.57		24.9		20	Врчин			
06.01		21.2		20	Зуце укр			
.06		16.3		20	Бели Поток			
					км 015+648 m: 40			
.13		11.0		35	Јајинци			
					РДВ А,Б-60	60		
.15		9.3	-	20	Распутница К1			
.17		9.3 8.9	20	-	Распутница К			
.27		2.7		-	Распутница Б			
⊕ 06.33		0.6	30	30	БЕОГРАД РАНЖИРНА А			

52310	Саста- јање	км пруге	Брзина преко скретница		Службена места	V _{max}	52312	Саста- јање
			П 2	С 3				
6	7	1			4	5	6	7
23.30		238.0	20	20	НИШ РАНЖИРНА	30	23.30	
					РДВ А,Б-63			
					км 237+581 пл: 20			
.40		234.9	50	40	Трупале		.40	
.49		224.8	20	20	Грејач	80	.49	
.58		214.3	30	20	Алексинач		.58	
0.02		210.6	30	20	Адровац		0.02	
.07		205.7	20	20	Корман		.07	
.17		195.0	30	20	Ђунис		.17	
.21		192.3	30	20	Старо Трубарево укр	50	.21	
.28		186.5	30	20	Браљина		.28	
.38		181.9	20	20	Стеванац укр	30	.38	
.50		176.3		20	СТАЛАЋ ГС		.50	
01.00		171.6	20	10	Ћићевац		01.00	
.20		155.2 152.7	30	20	ПАРАЋИН ГС	50	.20	
.26		146.0		-	Распутница Ђуприја	80	.26	
.34		135.3	30	20	Јагодина		.34	
					км 134+692 ст: 30	70		

52310	Саста- јање	км пруге	Брзина преко скретница		Службена места	V _{max}	52312	Саста- јање
			П	С				
6	7	1	2	3	4	5	6	7
					км 128+100 <i>ст</i> : 50	70		
					км 120+900 <i>ст</i> : 30			
01.51		120.3	30	20	Багрдан		01.51	
02.05 .50		109.6	30	10	ЛАПОВО ГС	50	02.05 .50	
					РДВ А,Б-62	80		
.55		106.3	30	-	Лапово Варош расп и стај		.55	
.59		100.4	20	20	Марковац		.59	
03.20 04.29		90.4 99.7	20	20	Велика Плана	30	03.20 04.29	
					РДВ А,Б-64	80		
.36		94.6		20	Велико Орашје		.36	
.40		90.2		20	Крњево - Трновче		.40	
.47		82.8	50	20	Лозовик - Сараорци		.47	
.53		76.2		-	Осипаоница		.53	
.58		70.3 2.3		-	Одвојна скр. 28		.58	
		1.2			Обилазни колосек Мала Крсна			
05.00		0.0 67.8		-	Одвојна скр. 1		05.00	
.07 .12		60.6	30		Колари		.07 .12	
.17		55.2	30		Водањ		.17	
.23		47.8	30		Умчари		.23	
.28		41.3	30		Мали Пожаревац		.28	
.33 .43		36.9	30		Мала Иванча		.33 .43	
					км 032+658 <i>т</i> : 40	65		
.51		31.3		-	Липе укр		.51	

52310	Саста- јање	км пруге	Брзина преко скретница		Службена места	V _{max}	52312	Саста- јање
6	7	1	П 2	С 3	4	5	6	7
05.57		24.9		20	Врчин	65	05.57	
06.01		21.2		20	Зуце укр		06.01	
.06		16.3		20	Бели Поток		.06	
					км 015+648 m: 40			
.13		11.0		35	Јајинци		.13	
					РДВ А,Б-60	60		
.15		9.3	-	20	Распутница К1		.15	
.17		9.3 8.9	20	-	Распутница К		.17	
.27		2.7		-	Распутница Б		.27	
⊕ 06.33		0.6	30	30	БЕОГРАД РАНЖИРНА А		⊕ 06.33	

52311	Саста- јање	км пруге	Брзина преко скретница		Службена места	V _{max}	52315	Саста- јање
6	7	1	П 2	С 3	4	5	6	7
06.26		0.8	10	10	БЕОГРАД РАНЖИРНА Б	30	10.53	
					РДВ А,Б-60			
					км 003+000 m: 20			
.36		4.9	20	-	Распутница Р		11.03	
.39		6.4 10.8	-	30	Распутница А		.06	
					РДВ А,Б-63	70		
.43 .55		14.1		35	РЕСНИК ГС		.10 .25	
					РДВ А,Б-62	30		
07.04		17.9			Пиносава укр		.33	

52311	Саста- јање	км пруге	Брзина преко скретница		Службена места	V _{max}	52315	Саста- јање
			П 2	С 3				
6	7	1			4	5	6	7
07.12							11.41	
.20		21.3			Рипањ	30	12.38	
.27		24.8			Клење		.46	
.37		29.6			Рипањ Тунел укр		.56	
.48		34.7			Раља		13.08	
							14.00	
08.02		41.5	50	20	Сопот Космајски		.15	
.08		47.7		20	Влашко Поље	80	.22	
.13		53.1		30	МЛАДЕНОВАЦ ГС		.28	
.18		60.0		40	Ковачевац		.35	
.28								
.34		67.5		40	Кусадак		.44	
.42		74.0			Глибовац укр		.51	
.47		78.6	60	40	Паланка		.56	
.54		85.6			Мала Плана		15.03	
					км 088+550 м: 20			
09.02		90.4	20	20	Велика Плана		.13	
							16.30	
.11		100.4	20	20	Марковац	70	.40	
.16		106.3	30	-	Лапово Варош расп и стај		.45	
.20							.49	
.25		109.6	30	10	ЛАПОВО ГС		17.47	
					РДВ А,Б-63	30		
.48		120.3		20	Багрдан		18.10	
10.18		135.3	30	20	Јагодина		.40	
.26		146.0		-	Распутница Ђуприја	80	.48	
.32		152.7 155.2	50	20	ПАРАЋИН ГС		.53	

52311	Саста- јање	км пруге	Брзина преко скретница		Службена места	V _{max}	52315	Саста- јање
6	7	1	П 2	С 3	4	5	6	7
					км 161+200 <i>ст: 20</i>			
11.06		171.6	20	10	Ћићевац	30	19.28	
.10		176.3	30	20	СТАЛАЋ ГС	80	.32	
.22		181.9	20	20	Стеванац укр	30	.44	
.32		186.5	30	20	Брађина		.54	
.39		192.3	30	20	Старо Трубарево укр	50	20.01	
.43		195.0	30	20	Ћунис		.05	
.53		205.7	20	20	Корман	80	.15	
.58		210.6	30	20	Адровац		.20	
12.02		214.3	30	20	Алексинач		.24	
.11		224.8	20	20	Грејач		.34 21.01	
.20 .30		234.9	50	40	Трупале		.11	
					км 236+968 <i>пп: 20</i>	30		
12.41		238.0	20	20	НИШ РАНЖИРНА		21.21	

52314	Саста- јање	км пруге	Брзина преко скретница		Службена места	V _{max}	52316	Саста- јање
6	7	1	П 2	С 3	4	5	6	7
23.30		238.0	20	20	НИШ РАНЖИРНА	30	23.30	
					РДВ А,Б-63			
					км 237+581 <i>пп: 20</i>			
.40		234.9	50	40	Трупале		.40	
.49		224.8	20	20	Грејач	80	.49	

52314	Саста- јање	км пруге	Брзина преко скретница		Службена места	V _{max}	52316	Саста- јање
			П	С				
6	7	1	2	3	4	5	6	7
23.58		214.3	30	20	Алексинач	80	23.58	
0.02		210.6	30	20	Адровац		0.02	
.07		205.7	20	20	Корман		.07	
.17		195.0	30	20	Ђуниш		.17	
.21		192.3	30	20	Старо Трубарево укр	50	.21	
.28		186.5	30	20	Браљина		.28	
.38		181.9	20	20	Стеванац укр	30	.38	
.50		176.3		20	СТАЛАЋ ГС		.50	
01.00		171.6	20	10	Ђићевац		01.00	
.20		155.2 152.7	30	20	ПАРАЋИН ГС	50	.20	
.26		146.0		-	Распутница Ђуприја	80	.26	
.34		135.3	30	20	Јагодина		.34	
					км 134+692 см: 30	70		
					км 128+100 см: 50			
					км 120+900 см: 30			
.51		120.3	30	20	Багрдан		.51	
02.05 .50		109.6	30	10	ЛАПОВО ГС	50	02.05 .50	
					РДВ А,Б-62	80		
.55		106.3	30	-	Лапово Варош расп и стај		.55	
.59		100.4	20	20	Марковац		.59	
03.20 04.29		90.4 99.7	20	20	Велика Плана	30	03.20 04.29	
					РДВ А,Б-64	80		
.36		94.6		20	Велико Орашје		.36	

52314	Саста- јање	км пруге	Брзина преко скретница		Службена места	V _{max}	52316	Саста- јање
6	7	1	П 2	С 3	4	5	6	7
04.40		90.2		20	Крњево - Трновче	80	04.40	
.47		82.8	50	20	Лозовик - Сараорци		.47	
.53		76.2		-	Осипаоница		.53	
.58		70.3 2.3		-	Одвојна скр. 28		.58	
		1.2			Обилазни колосек Мала Крсна			
05.00		0.0 67.8		-	Одвојна скр. 1		05.00	
.07							.07	
.12		60.6		30	Колари		.12	
.17		55.2		30	Водањ		.17	
.23		47.8		30	Умчари		.23	
.28		41.3		30	Мали Пожаревац		.28	
.33							.33	
.43		36.9		30	Мала Иванча		.43	
					км 032+658 m: 40	65		
.51		31.3		-	Липе укр		.51	
.57		24.9		20	Врчин		.57	
06.01		21.2		20	Зуце укр		06.01	
.06		16.3		20	Бели Поток		.06	
					км 015+648 m: 40			
.13		11.0		35	Јајинци		.13	
					РДВ А,Б-60	60		
.15		9.3	-	20	Распутница К1		.15	
.17		9.3 8.9	20	-	Распутница К		.17	
.27		2.7		-	Распутница Б		.27	
⊕ 06.33		0.6	30	30	БЕОГРАД РАНЖИРНА А		⊕ 06.33	

52317	Саста- јање	км пруге	Брзина преко скретница		Службена места	V _{max}	52319	Саста- јање
			П 2	С 3				
6	7	1			4	5	6	7
10.53		0.8	10	10	БЕОГРАД РАНЖИРНА Б	30	10.53	
					РДВ А,Б-60			
					км 003+000 m: 20			
11.03		4.9	20	-	Распутница Р		11.03	
.06		6.4 10.8	-	30	Распутница А	70	.06	
					РДВ А,Б-63			
.10 .25		14.1		35	РЕСНИК ГС		.10 .25	
					РДВ А,Б-62			
.33		17.9			Пиносава укр	30	.33	
.41 12.38		21.3			Рипањ		.41 12.38	
.46		24.8			Клење		.46	
.56		29.6			Рипањ Тунел укр		.56	
13.08 14.00		34.7			Раља		13.08 14.00	
.15		41.5	50	20	Сопот Космајски		.15	
.22		47.7		20	Влашко Поље	80	.22	
.28		53.1		30	МЛАДЕНОВАЦ ГС		.28	
.35		60.0		40	Ковачевац		.35	

52317	Саста- јање	км пруге	Брзина преко скретница		Службена места	V _{max}	52319	Саста- јање
			П 2	С 3				
6	7	1			4	5	6	7
14.44		67.5		40	Кусадак	80	14.44	
.51		74.0			Глибовац укр		.51	
.56		78.6	60	40	Паланка		.56	
15.03		85.6			Мала Плана		15.03	
					км 088+550 м: 20			
.13 16.30		90.4	20	20	Велика Плана		.13 16.30	
.40		100.4	20	20	Марковац	70	.40	
.45		106.3	30	-	Лапово Варош расп и стај		.45	
.49 17.47		109.6	30	10	ЛАПОВО ГС		.49 17.47	
					РДВ А,Б-63	30		
18.10		120.3		20	Багрдан		18.10	
.40		135.3	30	20	Јагодина		.40	
.48		146.0		-	Распутница Ђуприја	80	.48	
.53		152.7 155.2	50	20	ПАРАЋИН ГС		.53	
					км 161+200 см: 20	30		
19.28		171.6	20	10	Ћићевац		19.28	
.32		176.3	30	20	СТАЛАЋ ГС	80	.33 21.35	
.44		181.9	20	20	Стеванац укр	30	.48 22.00	
.54		186.5	30	20	Браљина		.11 .23	
20.01		192.3	30	20	Старо Трубарево укр	50	.31	
.05		195.0	30	20	Ђунис		.35	
.15		205.7	20	20	Корман	80	.45	

52317	Саста- јање	км пруге	Брзина преко скретница		Службена места	V _{max}	52319	Саста- јање
6	7	1	П 2	С 3	4	5	6	7
20.20		210.6	30	20	Адровац	80	22.50	
.24		214.3	30	20	Алексинач		.54	
.34 21.01		224.8	20	20	Грејач		23.03	
.11		234.9	50	40	Трупале		.12	
					км 236+968 пп: 20	30		
21.21		238.0	20	20	НИШ РАНЖИРНА		23.22	

52321	Саста- јање	км пруге	Брзина преко скретница		Службена места	V _{max}		Саста- јање
6	7	1	П 2	С 3	4	5	6	7
10.53		0.8	10	10	БЕОГРАД РАНЖИРНА Б	30		
					РДВ А,Б-60			
					км 003+000 т: 20			
11.03		4.9	20	-	Распутница Р			
.06		6.4 10.8	-	30	Распутница А	70		
					РДВ А,Б-63			
.10 .25		14.1		35	РЕСНИК ГС			
					РДВ А,Б-62			
.33		17.9			Пиносава укр	30		
.41 12.38		21.3			Рипањ			
.46		24.8			Клење			
.56		29.6			Рипањ Тунел укр			
13.08 14.00		34.7			Раља			
.15		41.5	50	20	Сопот Космајски			

52321	Саста- јање	км пруге	Брзина преко скретница		Службена места	V _{max}		Саста- јање
			П 2	С 3				
6	7	1			4	5	6	7
14.22		47.7		20	Влашко Поље	80		
.28		53.1		30	МЛАДЕНОВАЦ ГС			
.35		60.0		40	Ковачевац			
.44		67.5		40	Кусадак	50		
.51		74.0			Глибовац укр	80		
.56		78.6	60	40	Паланка			
15.03		85.6			Мала Плана			
					км 088+550 м: 20			
.13 17.35		90.4	20	20	Велика Плана			
.45		100.4	20	20	Марковац	70		
.50		106.3	30	-	Лапово Варош расп и стај			
.54 19.30		109.6	30	10	ЛАПОВО ГС			
					РДВ А,Б-63	30		
.53		120.3		20	Багрдан			
20.23		135.3	30	20	Јагодина			
.31		146.0		-	Распутница Ћуприја	80		
.36		152.7 155.2	50	20	ПАРАЋИН ГС			
					км 161+200 см: 20	30		
21.11		171.6	20	10	Ћићевац			
.16 .35		176.3	30	20	СТАЛАЋ ГС	80		
.48 22.00		181.9	20	20	Стеванац укр	30		
.11 .23		186.5	30	20	Браљина			

52321	Саста- јање	км пруге	Брзина преко скретница		Службена места	V _{max}		Саста- јање
6	7	1	П 2	С 3	4	5	6	7
22.31		192.3	30	20	Старо Труبارهво укр	50		
.35		195.0	30	20	Ђунис			
.45		205.7	20	20	Корман	80		
.50		210.6	30	20	Адровац			
.54		214.3	30	20	Алексинач			
23.03		224.8	20	20	Грејач			
.12		234.9	50	40	Трупале			
					км 236+934 пп: 20 км 239+880 м: 20	50		
23.27		241.0	20	20	ЦРВЕНИ КРСТ ГС			

52324	Саста- јање	км пруге	Брзина преко скретница		Службена места	V _{max}	52326	Саста- јање
6	7	1	П 2	С 3	4	5	6	7
02.05		238.0	20	20	НИШ РАНЖИРНА	30	02.05	
					РДВ А,Б-63			
					км 237+581 пп: 20			
.15		234.9	50	40	Трупале	80	.15	
.24		224.8	20	20	Грејач		.24	
.33		214.3	30	20	Алексинач		.33	
.37		210.6	30	20	Адровац		.37	
.42		205.7	20	20	Корман		.42	
.53 03.05		195.0	30	20	Ђунис		.53 03.05	

52324	Саста- јање	км пруге	Брзина преко скретница		Службена места	V _{max}	52326	Саста- јање
			П	С				
6	7	1	2	3	4	5	6	7
03.10 .46		192.3	30	20	Старо Трубарово укр	50	03.10 .46	
.54		186.5	30	20	Браљина		.54	
04.05 .40		181.9	20	20	Стеванац укр	30	04.05 .40	
.53		176.3		20	СТАЛАЋ ГС		.53	
05.03		171.6	20	10	Ћићевац		05.03	
.23		155.2 152.7	30	20	ПАРАЋИН ГС	50	.23	
.29		146.0		-	Распутница Ћуприја	80	.29	
.37		135.3	30	20	Јагодина		.37	
					км 134+692 ст: 30	70		
					км 128+100 ст: 50			
					км 120+900 ст: 30			
.54		120.3	30	20	Багрдан		.54	
06.08 .35		109.6	30	10	ЛАПОВО ГС	50	06.08 .35	
					РДВ А,Б-62	80		
.39		106.3	30	-	Лапово Варош расп и стај		.39	
.44		100.4	20	20	Марковац		.44	
07.04		90.4 99.7	20	20	Велика Плана	30	07.04	
					РДВ А,Б-64	80		
.10		94.6		20	Велико Орашје		.10	
.14		90.2		20	Крњево - Трновче		.14	
.21		82.8	50	20	Лозовик - Сараорци		.21	
.27		76.2		-	Осипаоница		.27	
.32		70.3	-	30	Одвојна скр. 28		.32	

52324	Саста- јање	км пруге	Брзина преко скретница		Службена места	V _{max}	52326	Саста- јање
6	7	1	П 2	С 3	4	5	6	7
07.35 08.10		69.1 11.3	35	35	МАЛА КРСНА ГС	50	07.35 08.10	
.16		9.1		-	Одвојна скр. 64	70	.16	
.21		6.7	20	20	Радицац		.21	
					км 002+300 <i>ст: 30</i>	50		
.29		1.7	30	-	Распутница Језава		.29	
					км 000+507 <i>к: 20</i>			
08.36		0.0	20	20	СМЕДЕРЕВО		08.36	

52325	Саста- јање	км пруге	Брзина преко скретница		Службена места	V _{max}		Саста- јање
6	7	1	П 2	С 3	4	5	6	7
19.15		0.0	20	20	СМЕДЕРЕВО	50		
					км 000+139 <i>к: 20</i>			
.22		1.7	30	-	Распутница Језава			
					км 001+750 <i>ст: 30</i>			
.31		6.7	20	20	Радицац	70		
.36		9.1		-	Одвојна скр. 64			
.43 20.11		11.3 69.1	35	35	МАЛА КРСНА ГС			
					РДВ А,Б-64	50		
.14		70.3	-	30	Одвојна скр. 28			
.19		76.2		-	Осипаоница	80		
.25		82.8	50	20	Лозовик - Сараорци			
					км 085+365 <i>пп: 30</i>			
.32		90.2		20	Крњево - Трновче			

52325	Саста- јање	км пруге	Брзина преко скретница		Службена места	V _{max}		Саста- јање
			П 2	С 3				
6	7	1			4	5	6	7
20.36		94.6		20	Велико Орашје	80		
.42		99.7 90.4	20	20	Велика Плана			
					РДВ А,Б-62	70		
.51		100.4	20	20	Марковац			
.56		106.3	30	-	Лапово Варош расп и стај			
21.00 .20		109.6	30	10	ЛАПОВО ГС			
					РДВ А,Б-63	30		
.43		120.3		20	Багрдан			
22.13		135.3	30	20	Јагодина			
.21		146.0		-	Распутница Ћуприја	80		
.26		152.7 155.2	50	20	ПАРАЋИН ГС			
					км 161+200 см: 20	30		
23.01		171.6	20	10	Ћићевац			
.05		176.3	30	20	СТАЛАЋ ГС	80		
.18 .30		181.9	20	20	Стеванац укр	30		
.41		186.5	30	20	Браљина			
.48		192.3	30	20	Старо Трубарово укр	50		
.52		195.0	30	20	Ћунис			
0.02		205.7	20	20	Корман	80		
.06		210.6	30	20	Адровац			
.09		214.3	30	20	Алексинац			
.17		224.8	20	20	Грејач			

52325	Саста- јање	км пруге	Брзина преко скретница		Службена места	V _{max}		Саста- јање
6	7	1	П 2	С 3	4	5	6	7
0.25		234.9	50	40	Трупале	80		
					км 236+968 пл: 20			
0.35		238.0	20	20	НИШ РАНЖИРНА	30		

52327*	Саста- јање	км пруге	Брзина преко скретница		Службена места	V _{max}		Саста- јање
6	7	1	П 2	С 3	4	5	6	7
19.10		6.7	20	20	РАДИНАЦ	60		
.16		9.1		-	Одвојна скр. 64			
.23 20.11		11.3 69.1	35	35	МАЛА КРСНА ГС			
					РДВ А,Б-64	50		
.14		70.3	-	30	Одвојна скр. 28			
.19		76.2		-	Осипаоница	80		
.25		82.8	50	20	Лозовик - Сараорци			
					км 085+365 пл: 30			
.32		90.2		20	Крњево - Трновче			
.36		94.6		20	Велико Орашје			
.42		99.7 90.4	20	20	Велика Плана			
					РДВ А,Б-62	70		
.51		100.4	20	20	Марковац			
.56		106.3	30	-	Лапово Варош расп и стај			
21.00 .20		109.6	30	10	ЛАПОВО ГС			
					РДВ А,Б-63	30		
.43		120.3	20		Багрдан			

*потисак лок. 441 од Радинца до Мале Крсне

52327*	Саста- јање	км пруге	Брзина преко скретница		Службена места	V _{max}		Саста- јање
			П 2	С 3				
6	7	1			4	5	6	7
22.13		135.3	30	20	Јагодина	30		
.21		146.0		-	Распутница Ђуприја	80		
.26		152.7 155.2	50	20	ПАРАЋИН ГС			
					км 161+200 <i>ст: 20</i>	30		
23.01		171.6	20	10	Ђићевац			
.05		176.3	30	20	СТАЛАЋ ГС	80		
.18 .30		181.9	20	20	Стеванац укр	30		
.41		186.5	30	20	Брађина			
.48		192.3	30	20	Старо Трубарево укр	50		
.52		195.0	30	20	Ђунис			
0.02		205.7	20	20	Корман	80		
.06		210.6	30	20	Адровац			
.09		214.3	30	20	Алексинач			
.17		224.8	20	20	Грејач			
.25		234.9	50	40	Трупале			
					км 236+968 <i>пп: 20</i>	30		
0.35		238.0	20	20	НИШ РАНЖИРНА			

52328	Саста- јање	км пруге	Брзина преко скретница		Службена места	V _{max}		Саста- јање
			П	С				
6	7	1	2	3	4	5	6	7
02.05		238.0	20	20	НИШ РАНЖИРНА	30		
					РДВ А,Б-63			
					км 237+581 пп: 20			
.15		234.9	50	40	Трупале			
.24		224.8	20	20	Грејач	80		
.33		214.3	30	20	Алексинач			
.37		210.6	30	20	Адровац			
.42		205.7	20	20	Корман			
.53								
03.05		195.0	30	20	Ћунис	50		
.10								
.46		192.3	30	20	Старо Трубарево укр			
.54		186.5	30	20	Браѓина	30		
04.05								
.40		181.9	20	20	Стеванац укр			
.53		176.3		20	СТАЛАЋ ГС			
05.03		171.6	20	10	Ћићевац	50		
.23		155.2 152.7	30	20	ПАРАЋИН ГС			
.29		146.0		-	Распутница Ћуприја	80		
.37		135.3	30	20	Јагодина			
					км 134+692 ст: 30	70		
					км 128+100 ст: 50			
					км 120+900 ст: 30			
.54		120.3	30	20	Багрдан	50		
06.08								
.35		109.6	30	10	ЛАПОВО ГС	80		
					РДВ А,Б-62			
.39		106.3	30	-	Лапово Варош расп и стај			
.44		100.4	20	20	Марковац			

52328	Саста- јање	км пруге	Брзина преко скретница		Службена места	V _{max}		Саста- јање
			П 2	С 3				
6	7	1			4	5	6	7
07.04		90.4 99.7	20	20	Велика Плана	30		
					РДВ А,Б-64	80		
.10		94.6		20	Велико Орашје			
.14		90.2		20	Крњево - Трновче			
.21		82.8	50	20	Лозовик - Сараорци			
.27		76.2		-	Осипаоница			
.32		70.3	-	30	Одвојна скр. 28			
.35 08.10		69.1 11.3	35	35	МАЛА КРСНА ГС	50		
.16		9.1		-	Одвојна скр. 64	70		
08.22		6.7	20	20	РАДИНАЦ			

52329	Саста- јање	км пруге	Брзина преко скретница		Службена места	V _{max}		Саста- јање
			П 2	С 3				
6	7	1			4	5	6	7
19.10		6.7	20	20	РАДИНАЦ	70		
.16		9.1		-	Одвојна скр. 64			
.23 20.11		11.3 69.1	35	35	МАЛА КРСНА ГС			
					РДВ А,Б-64	50		
.14		70.3	-	30	Одвојна скр. 28			
.19		76.2		-	Осипаоница	80		
.25		82.8	50	20	Лозовик - Сараорци			
					км 085+365 пл: 30			
.32		90.2		20	Крњево - Трновче			

52329	Саста- јање	км пруге	Брзина преко скретница		Службена места	V _{max}		Саста- јање
			П 2	С 3				
6	7	1			4	5	6	7
20.36		94.6		20	Велико Орашје	80		
.42		99.7 90.4	20	20	Велика Плана			
					РДВ А,Б-62	70		
.51		100.4	20	20	Марковац			
.56		106.3	30	-	Лапово Варош расп и стај			
21.00 .20		109.6	30	10	ЛАПОВО ГС			
					РДВ А,Б-63	30		
.43		120.3		20	Багрдан			
22.13		135.3	30	20	Јагодина			
.21		146.0		-	Распутница Ћуприја	80		
.26		152.7 155.2	50	20	ПАРАЋИН ГС			
					км 161+200 см: 20	30		
23.01		171.6	20	10	Ћићевац			
.05		176.3	30	20	СТАЛАЋ ГС	80		
.18 .30		181.9	20	20	Стеванац укр	30		
.41		186.5	30	20	Браљина			
.48		192.3	30	20	Старо Трубарево укр	50		
.52		195.0	30	20	Ћунис			
0.02		205.7	20	20	Корман	80		
.06		210.6	30	20	Адровац			
.09		214.3	30	20	Алексинац			
.17		224.8	20	20	Грејач			

52329	Саста- јање	км пруге	Брзина преко скретница		Службена места	V _{max}		Саста- јање
6	7	1	П 2	С 3	4	5	6	7
0.25		234.9	50	40	Трупале	80		
					км 236+968 пл: 20			
0.35		238.0	20	20	НИШ РАНЖИРНА	30		

52330	Саста- јање	км пруге	Брзина преко скретница		Службена места	V _{max}	52332	Саста- јање
6	7	1	П 2	С 3	4	5	6	7
02.05		238.0	20	20	НИШ РАНЖИРНА	30	02.05	
					РДВ А,Б-63			
					км 237+581 пл: 20			
.15		234.9	50	40	Трупале	80	.15	
.24		224.8	20	20	Грејач		.24	
.33		214.3	30	20	Алексинач		.33	
.37		210.6	30	20	Адровац		.37	
.42		205.7	20	20	Корман		.42	
.53 03.05		195.0	30	20	Ђунис		.53 03.05	
.10 .46		192.3	30	20	Старо Трубарево укр	50	.10 .46	
.54		186.5	30	20	Брађина		.54	
04.05 .40		181.9	20	20	Стеванац укр	30	04.05 .40	
.53		176.3		20	СТАЛАЋ ГС		.53	
05.03		171.6	20	10	Ћићевац	50	05.03	
.23		155.2 152.7	30	20	ПАРАЋИН ГС		.23	
.29		146.0		-	Распутница Ђуприја	80	.29	

52330	Саста- јање	км пруге	Брзина преко скретница		Службена места	V _{max}	52332	Саста- јање
6	7	1	П 2	С 3	4	5	6	7
05.37		135.3	30	20	Јагодина	80	05.37	
					км 134+692 <i>ст: 30</i>	70		
					км 128+100 <i>ст: 50</i>			
					км 120+900 <i>ст: 30</i>			
.54		120.3	30	20	Багрдан		.54	
06.08 (07.30)		109.6	30	10	ЛАПОВО ГС	50	06.08 (07.30)	

52331	Саста- јање	км пруге	Брзина преко скретница		Службена места	V _{max}		Саста- јање
6	7	1	П 2	С 3	4	5	6	7
(03.27) 05.32		176.3		20	СТАЛАЋ ГС	30		
					РДВ А,Б-63			
.45 06.05		181.9	20	20	Стеванац укр			
.16		186.5	30	20	Браѓина	50		
.23		192.3	30	20	Старо Труbareво укр			
.27		195.0	30	20	Ђунис			
.36		205.7	20	20	Корман	80		
.40		210.6	30	20	Адровац			
.43		214.3	30	20	Алексинач			
.51		224.8	20	20	Грејач			
.59		234.9	50	40	Трупале			
					км 236+968 <i>пп: 20</i>	30		
07.09		238.0	20	20	НИШ РАНЖИРНА			

52333	Саста- јање	км пруге	Брзина преко скретница		Службена места	V _{max}	52335	Саста- јање
			П 2	С 3				
6	7	1			4	5	6	7
(02.36) 03.10		109.6		10	ЛАПОВО ГС	30	(02.36) 03.10	
					РДВ А,Б-63			
.33		120.3		20	Багрдан		.33	
04.03		135.3	30	20	Јагодина	80	04.03	
.11		146.0		-	Распутница Ђуприја		.11	
.16		152.7 155.2	50	20	ПАРАЋИН ГС		.16	
					км 161+200 см: 20	30		
.51		171.6	20	10	Ђићевац		.51	
.56 05.32		176.3	30	20	СТАЛАЋ ГС	80	.56 05.32	
.45 06.05		181.9	20	20	Стеванац укр	30	.45 06.05	
.16		186.5	30	20	Браљина		.16	
.23		192.3	30	20	Старо Труbareво укр	50	.23	
.27		195.0	30	20	Ђунис		.27	
.36		205.7	20	20	Корман	80	.36	
.40		210.6	30	20	Адровац		.40	
.43		214.3	30	20	Алексинач		.43	
.51		224.8	20	20	Грејач		.51	
.59		234.9	50	40	Трупале		.59	
					км 236+968 пл: 20	30		
07.09		238.0	20	20	НИШ РАНЖИРНА		07.09	

52334	Саста- јање	км пруге	Брзина преко скретница		Службена места	V _{max}		Саста- јање
			П 2	С 3				
6	7	1			4	5	6	7
02.05		238.0	20	20	НИШ РАНЖИРНА	30		
					РДВ А,Б-63			
					км 237+581 пп: 20			
.15		234.9	50	40	Трупале			
.24		224.8	20	20	Грејач	80		
.33		214.3	30	20	Алексинач			
.37		210.6	30	20	Адровац			
.42		205.7	20	20	Корман			
.53								
03.05		195.0	30	20	Ђунис			
.10						50		
.46		192.3	30	20	Старо Трубарево укр			
.54		186.5	30	20	Браѓина			
04.05						30		
.40		181.9	20	20	Стеванац укр			
.53		176.3		20	СТАЛАЋ ГС			
05.03		171.6	20	10	Ђићевац			
.23		155.2 152.7	30	20	ПАРАЋИН ГС	50		
.29		146.0		-	Распутница Ђуприја	80		
.37		135.3	30	20	Јагодина			
					км 134+692 ст: 30	70		
					км 128+100 ст: 50			
					км 120+900 ст: 30			
.54		120.3	30	20	Багрдан			
06.08 (08.30)		109.6	30	10	ЛАПОВО ГС	50		

52336	Саста- јање	км пруге	Брзина преко скретница		Службена места	V _{max}	52338	Саста- јање
6	7	1	П 2	С 3	4	5	6	7
22.45		241.0	20	20	ЦРВЕНИ КРСТ ГС	50	22.45	
					РДВ А,Б-63			
					км 240+239 м: 20			
					км 237+034 пл: 20			
23.00		234.9	50	40	Трупале		23.00	
.09		224.8	20	20	Грејач	80	.09	
.18		214.3	30	20	Алексинач		.18	
.22		210.6	30	20	Адровац		.22	
.27		205.7	20	20	Корман		.27	
.37		195.0	30	20	Љунис		.37	
.42			30	20	Старо Трубарево укр	50	.42	
.50		192.3	30	20	Браљина		.50	
.58		186.5	30	20	Стеванац укр	30	.58	
0.08		181.9	20	20	СТАЛАЋ ГС		0.08	
.20		176.3		20	Ћићевац		.20	
.30		171.6	20	10	ПАРАЋИН ГС	50	.30	
.50		155.2 152.7	30	20	Распутница Ћуприја	80	.50	
.56		146.0		-	Јагодина		.56	
01.04		135.3	30	20	км 134+692 ст: 30	70	01.04	
					км 128+100 ст: 50			
					км 120+900 ст: 30			
.21		120.3	30	20	Багрдан		.21	
.35			30	10	ЛАПОВО ГС	50	.35	
03.50		109.6	30	10			03.50	

52336	Саста- јање	км пруге	Брзина преко скретница		Службена места	V _{max}	52338	Саста- јање
6	7	1	П 2	С 3	4	5	6	7
					РДВ А,Б-62	80		
03.54		106.3	30	-	Лапово Варош расп и стај		03.54	
.59		100.4	20	20	Марковац		.59	
04.19		90.4 99.7	20	20	Велика Плана	30	04.19	
					РДВ А,Б-64	80		
.25		94.6		20	Велико Орашје		.25	
.30 05.00		90.2		20	Крњево - Трновче		.30 05.00	
.08		82.8	50	20	Лозовик - Сараорци		.08	
.14		76.2		-	Осипаоница		.14	
.19		70.3	-	30	Одвојна скр. 28		.19	
05.22		69.1	35	35	МАЛА КРСНА ГС	50	05.22	

52337	Саста- јање	км пруге	Брзина преко скретница		Службена места	V _{max}	52339	Саста- јање
6	7	1	П 2	С 3	4	5	6	7
20.11		69.1	35	35	МАЛА КРСНА ГС	50	20.11	
					РДВ А,Б-64			
.14		70.3	-	30	Одвојна скр. 28	80	.14	
.19		76.2		-	Осипаоница		.19	
.25		82.8	50	20	Лозовик - Сараорци		.25	
					км 085+365 пп: 30			
.32		90.2		20	Крњево - Трновче		.32	
.36		94.6		20	Велико Орашје		.36	

52337	Саста- јање	км пруге	Брзина преко скретница		Службена места	V _{max}	52339	Саста- јање
			П 2	С 3				
6	7	1			4	5	6	7
20.42		99.7 90.4	20	20	Велика Плана	80	20.42	
					РДВ А,Б-62	70		
.51		100.4	20	20	Марковац		.51	
.56		106.3	30	-	Лапово Варош расп и стај		.56	
21.00 .20		109.6	30	10	ЛАПОВО ГС		21.00 .20	
					РДВ А,Б-63	30		
.43		120.3		20	Багрдан		.43	
22.13		135.3	30	20	Јагодина		22.13	
.21		146.0		-	Распутница Ћуприја	80	.21	
.26		152.7 155.2	50	20	ПАРАЋИН ГС		.26	
					км 161+200 <i>ст: 20</i>	30		
23.01		171.6	20	10	Ћићевац		23.01	
.05		176.3	30	20	СТАЛАЋ ГС	80	.05	
.18 .30		181.9	20	20	Стеванац укр	30	.18 .30	
.41		186.5	30	20	Браљина		.41	
.48		192.3	30	20	Старо Трубарево укр	50	.48	
.52		195.0	30	20	Ћунис		.52	
0.02		205.7	20	20	Корман	80	0.02	
.06		210.6	30	20	Адровац		.06	
.09		214.3	30	20	Алексинач		.09	
.17		224.8	20	20	Грејач		.17	
.26 .52		234.9	50	40	Трупале		.26 .52	
					км 236+934 <i>пп: 20</i> км 239+880 <i>м: 20</i>	50		
01.08		241.0	20	20	ЦРВЕНИ КРСТ ГС		01.08	

52340	Саста- јање	км пруге	Брзина преко скретница		Службена места	V _{max}		Саста- јање
			П 2	С 3				
6	7	1			4	5	6	7
22.45		241.0	20	20	ЦРВЕНИ КРСТ ГС	50		
					РДВ А,Б-63			
					км 240+239 м: 20 км 237+034 пл: 20			
23.00		234.9	50	40	Трупале	80		
.09		224.8	20	20	Грејач			
.18		214.3	30	20	Алексинач			
.22		210.6	30	20	Адровац			
.27		205.7	20	20	Корман			
.37		195.0	30	20	Ђулис			
.42								
.50		192.3	30	20	Старо Трубарево укр	50		
.58		186.5	30	20	Браљина			
0.08		181.9	20	20	Стеванац укр	30		
.20		176.3		20	СТАЛАЋ ГС			
.30		171.6	20	10	Ћићевац			
.50		155.2 152.7	30	20	ПАРАЋИН ГС	50		
.56		146.0		-	Распутница Ћуприја	80		

52340	Саста- јање	км пруге	Брзина преко скретница		Службена места	V _{max}		Саста- јање
			П 2	С 3				
6	7	1			4	5	6	7
01.04		135.3	30	20	Јагодина	80		
					км 134+692 <i>ст: 30</i>	70		
					км 128+100 <i>ст: 50</i>			
					км 120+900 <i>ст: 30</i>			
.21		120.3	30	20	Багрдан			
.35 03.50		109.6	30	10	ЛАПОВО ГС	50		
					РДВ А,Б-62	80		
.54		106.3	30	-	Лапово Варош расп и стај			
.59		100.4	20	20	Марковац			
04.19		90.4 99.7	20	20	Велика Плана	30		
					РДВ А,Б-64	80		
.25		94.6	20		Велико Орашје			
.30 05.00		90.2	20		Крњево - Трновче			
.08		82.8	50	20	Лозовик - Сараорци			
.14		76.2	-		Осипаоница			
.19		70.3	-	30	Одвојна скр. 28			
05.22		69.1	35	35	МАЛА КРСНА ГС	50		

52342	Саста- јање	км пруге	Брзина преко скретница		Службена места	V _{max}	52344	Саста- јање
			П 2	С 3				
6	7	1			4	5	6	7
22.45		241.0	20	20	ЦРВЕНИ КРСТ ГС	50	22.45	
					РДВ А,Б-63			
					км 240+239 <i>м: 20</i> км 237+034 <i>пп: 20</i>			

52342	Саста- јање	км пруге	Брзина преко скретница		Службена места	V _{max}	52344	Саста- јање
			П 2	С 3				
6	7	1			4	5	6	7
23.00		234.9	50	40	Трупале	50	23.00	
.09		224.8	20	20	Грејач	80	.09	
.18		214.3	30	20	Алексинач		.18	
.22		210.6	30	20	Адровац		.22	
.27		205.7	20	20	Корман		.27	
.37		195.0	30	20	Ћунис		.37	
.42 .50		192.3	30	20	Старо Трубарево укр	50	.42 .50	
.58		186.5	30	20	Браљина	30	.58	
0.08		181.9	20	20	Стеванац укр		0.08	
.20		176.3		20	СТАЛАЋ ГС		.20	
.30		171.6	20	10	Ћићевац	50	.30	
.50		155.2 152.7	30	20	ПАРАЋИН ГС		.50	
.56		146.0		-	Распутница Ћуприја	80	.56	
01.04		135.3	30	20	Јагодина	70	01.04	
					км 134+692 ст: 30			
					км 128+100 ст: 50			
					км 120+900 ст: 30			
.21		120.3	30	20	Багрдан	50	.21	
.35 03.50		109.6	30	10	ЛАПОВО ГС	80	.35 03.50	
					РДВ А,Б-62			
.54		106.3	30	-	Лапово Варош расп и стај		.54	
.59		100.4	20	20	Марковац	30	.59	
04.20		90.4	20	20	ВЕЛИКА ПЛАНА		04.20	

52343	Саста- јање	км пруге	Брзина преко скретница		Службена места	V _{max}	52345	Саста- јање
6	7	1	П 2	С 3	4	5	6	7
05.23		90.4	20	20	ВЕЛИКА ПЛАНА	70	05.23	
					РДВ А,Б-62			
.33		100.4	20	20	Марковац		.33	
.38		106.3	30	-	Лапово Варош расп и стај		.38	
.42 06.32		109.6	30	10	ЛАПОВО ГС		.42 06.32	
					РДВ А,Б-63	30		
.55		120.3		20	Багрдан		.55	
07.25		135.3	30	20	Јагодина		07.25	
.33		146.0		-	Распутница Ћуприја	80	.33	
.38		152.7 155.2	50	20	ПАРАЋИН ГС		.38	
					км 161+200 <i>ст: 20</i>	30		
08.13		171.6	20	10	Ћићевац		08.13	
.18 .50		176.3	30	20	СТАЛАЋ ГС	80	.18 .50	
09.03 10.05		181.9	20	20	Стеванац укр	30	09.03 10.05	
.16 .30		186.5	30	20	Браљина		.16 .30	
.38		192.3	30	20	Старо Трубарево укр	50	.38	
.42		195.0	30	20	Ћунис		.42	
.52		205.7	20	20	Корман	80	.52	
.57		210.6	30	20	Адровац		.57	
11.01		214.3	30	20	Алексинач		11.01	
.10		224.8	20	20	Грејач		.10	

52343	Саста- јање	км пруге	Брзина преко скретница		Службена места	V _{max}	52345	Саста- јање
6	7	1	П 2	С 3	4	5	6	7
11.19		234.9	50	40	Трупале	80	11.19	
					км 236+934 пп: 20 км 239+880 м: 20	50		
11.33		241.0	20	20	ЦРВЕНИ КРСТ ГС		11.33	

52346	Саста- јање	км пруге	Брзина преко скретница		Службена места	V _{max}		Саста- јање
6	7	1	П 2	С 3	4	5	6	7
22.45		241.0	20	20	ЦРВЕНИ КРСТ ГС	50		
					РДВ А,Б-63			
					км 240+239 м: 20 км 237+034 пп: 20			
23.00		234.9	50	40	Трупале	80		
.09		224.8	20	20	Грејач			
.18		214.3	30	20	Алексинач			
.22		210.6	30	20	Адровац			
.27		205.7	20	20	Корман			
.37		195.0	30	20	Ђунис			
.42 .50		192.3	30	20	Старо Труبارهво укр	50		
.58		186.5	30	20	Браљина			
0.08		181.9	20	20	Стеванац укр	30		
.20		176.3		20	СТАЛАЋ ГС			
.30		171.6	20	10	Ћићевац			
.50		155.2 152.7	30	20	ПАРАЋИН ГС	50		

52346	Саста- јање	км пруге	Брзина преко скретница		Службена места	V _{max}		Саста- јање
			П 2	С 3				
6	7	1			4	5	6	7
0.56		146.0		-	Распутница Ћуприја	80		
01.04		135.3	30	20	Јагодина			
					км 134+692 <i>ст: 30</i>	70		
					км 128+100 <i>ст: 50</i>			
					км 120+900 <i>ст: 30</i>			
.21		120.3	30	20	Багрдан			
.35 03.50		109.6	30	10	ЛАПОВО ГС	50		
					РДВ А,Б-62	80		
.54		106.3	30	-	Лапово Варош расп и стај			
.59		100.4	20	20	Марковац			
04.20		90.4	20	20	ВЕЛИКА ПЛАНА	30		

52347	Саста- јање	км пруге	Брзина преко скретница		Службена места	V _{max}		Саста- јање
			П 2	С 3				
6	7	1			4	5	6	7
05.23		90.4	20	20	ВЕЛИКА ПЛАНА	70		
					РДВ А,Б-62			
.33		100.4	20	20	Марковац			
.38		106.3	30	-	Лапово Варош расп и стај			
.42 06.32		109.6	30	10	ЛАПОВО ГС			
					РДВ А,Б-63	30		
.55		120.3		20	Багрдан			
07.25		135.3	30	20	Јагодина			
.33		146.0		-	Распутница Ћуприја	80		

52347	Саста- јање	км пруге	Брзина преко скретница		Службена места	V _{max}		Саста- јање
			П 2	С 3				
6	7	1			4	5	6	7
07.38		152.7 155.2	50	20	ПАРАЋИН ГС	80		
					км 161+200 <i>ст: 20</i>	30		
08.13		171.6	20	10	Ћићевац			
.18 .50		176.3	30	20	СТАЛАЋ ГС	80		
09.03 10.05		181.9	20	20	Стеванац укр	30		
.16 .30		186.5	30	20	Браѓина			
.38		192.3	30	20	Старо Трубареве укр	50		
.42		195.0	30	20	Ђунис			
.52		205.7	20	20	Корман			
.57		210.6	30	20	Адровац			
11.01		214.3	30	20	Алексинач	80		
.10		224.8	20	20	Грејач			
.19		234.9	50	40	Трупале			
					км 236+934 <i>пп: 20</i> км 239+880 <i>м: 20</i>	50		
11.33		241.0	20	20	ЦРВЕНИ КРСТ ГС			

52349	Саста- јање	км пруге	Брзина преко скретница		Службена места	V _{max}		Саста- јање
			П 2	С 3				
6	7	1			4	5	6	7
12.02		26.0			БАТАЈНИЦА	30		
					РДВ А,Б-60			
.25 .35		14.6		10	Сурчин			
					км 004+640 <i>ст: 20</i>			

52349	Саста- јање	км пруге	Брзина преко скретница		Службена места	V _{max}		Саста- јање
			П 2	С 3				
6	7	1			4	5	6	7
13.00 14.10		3.5 2.1	20	20	Остружница	30		
.17		0.0 2.7	-		Распутница Б	50		
.27		8.9 11.8	-	20	Распутница К	60		
.37 .42		11.8 14.1		35	РЕСНИК ГС	50		
					РДВ А,Б-62	30		
.51		17.9			Пиносава укр			
.59 15.05		21.3			Рипањ			
.13		24.8			Клење			
.23		29.6			Рипањ Тунел укр			
.34		34.7			Раља			
.48		41.5	50	20	Сопот Космајски			
.55		47.7		20	Влашко Поље	80		
16.01		53.1		30	МЛАДЕНОВАЦ ГС			
.08		60.0		40	Ковачевац			
.17		67.5		40	Кусадак			
.24		74.0			Глибовац укр			
.30 17.05		78.6	60	40	Паланка			
.13		85.6			Мала Плана			
					км 088+550 м: 20			
.21		90.4	20	20	Велика Плана	70		
.30		100.4	20	20	Марковац			
.35		106.3	30	-	Лапово Варош расп и стај			

52349	Саста- јање	км пруге	Брзина преко скретница		Службена места	V _{max}		Саста- јање
			П 2	С 3				
6	7	1			4	5	6	7
17.39 19.30		109.6	30	10	ЛАПОВО ГС	70		
					РДВ А,Б-63			
.53		120.3		20	Багрдан	30		
20.23		135.3	30	20	Јагодина			
.31		146.0		-	Распутница Ћуприја	80		
.36		152.7 155.2	50	20	ПАРАЋИН ГС			
					км 161+200 см: 20	30		
21.11		171.6	20	10	Ћићевац			
.16 .35		176.3	30	20	СТАЛАЋ ГС	80		
.48 22.00		181.9	20	20	Стеванац укр	30		
.11 .23		186.5	30	20	Браљина			
.31		192.3	30	20	Старо Труbareво укр	50		
.35		195.0	30	20	Ћунис			
.45		205.7	20	20	Корман			
.50		210.6	30	20	Адровац			
.54		214.3	30	20	Алексинач	80		
23.03		224.8	20	20	Грејач			
.12		234.9	50	40	Трупале			
					км 236+934 пп: 20 км 239+880 м: 20	50		
23.27		241.0	20	20	ЦРВЕНИ КРСТ ГС			

52900	Саста- јање	км пруге	Брзина преко скретница		Службена места	V _{max}		Саста- јање
			П 2	С 3				
6	7	1			4	5	6	7
(10.20) 10.49		100.4	20	20	МАРКОВАЦ	30		
					РДВ А,Б-62			
11.10		90.4 99.7	20	20	Велика Плана			
					РДВ А,Б-64	80		
.16		94.6	20		Велико Орашје			
.20		90.2	20		Крњево - Трновче			
.27		82.8	50	20	Лозовик - Сараорци			
.33		76.2	-		Осипаоница			
.37		70.3	-	30	Одвојна скр. 28			
.40 12.00		69.1 11.3	35	35	МАЛА КРСНА ГС	50		
.06		9.1	-		Одвојна скр. 64	70		
12.12		6.7	20	20	РАДИНАЦ			

52901	Саста- јање	км пруге	Брзина преко скретница		Службена места	V _{max}		Саста- јање
			П 2	С 3				
6	7	1			4	5	6	7
13.10		6.7	20	20	РАДИНАЦ	70		
.16		9.1	-		Одвојна скр. 64			
.23 .48		11.3 69.1	35	35	МАЛА КРСНА ГС			
					РДВ А,Б-64	50		
.51		70.3	-	30	Одвојна скр. 28			
.56		76.2	-		Осипаоница	80		

52901	Саста- јање	км пруге	Брзина преко скретница		Службена места	V _{max}		Саста- јање
			П 2	С 3				
6	7	1			4	5	6	7
14.03								
.07		82.8	50	20	Лозовик - Сараорци	80		
					км 085+365 пл: 30			
.15		90.2		20	Крњево - Трновче			
.19		94.6		20	Велико Орашје			
.25		99.7 90.4	20	20	Велика Плана			
					РДВ А,Б-62	70		
14.37 (15.30)		100.4	20	20	МАРКОВАЦ			

52903	Саста- јање	км пруге	Брзина преко скретница		Службена места	V _{max}		Саста- јање
			П 2	С 3				
6	7	1			4	5	6	7
19.15		0.0	20	20	СМЕДЕРЕВО	50		
					км 000+139 к: 20			
.22		1.7	30	-	Распутница Језава			
					км 001+750 ст: 30			
.31		6.7	20	20	Радицац	70		
.36		9.1		-	Одвојна скр. 64			
.43 20.45		11.3 69.1	35	35	МАЛА КРСНА ГС			
					РДВ А,Б-64	50		
.48		70.3	-	30	Одвојна скр. 28			
.53		76.2		-	Осипаоница	80		
21.00 .19		82.8	50	20	Лозовик - Сараорци			
					км 085+365 пл: 30			
.27		90.2		20	Крњево - Трновче			

52903	Саста- јање	км пруге	Брзина преко скретница		Службена места	V _{max}		Саста- јање
			П 2	С 3				
6	7	1			4	5	6	7
21.31		94.6		20	Велико Орашје	80		
.37		99.7 90.4	20	20	Велика Плана			
					РДВ А,Б-62	70		
.46		100.4	20	20	Марковац			
.51		106.3	30	-	Лапово Варош расп и стај			
.55 22.30		109.6	30	10	ЛАПОВО ГС			
					РДВ А,Б-63	30		
.53		120.3		20	Багрдан			
23.23		135.3	30	20	Јагодина			
.31		146.0 0.0	-		Распутница Ћуприја	80		
23.33		0.5		20	ЋУПРИЈА	50		

52904	Саста- јање	км пруге	Брзина преко скретница		Службена места	V _{max}		Саста- јање
			П 2	С 3				
6	7	1			4	5	6	7
19.00		0.5		20	ЋУПРИЈА	50		
					РДВ А,Б-63			
.02		0.0 146.0	-		Распутница Ћуприја	80		
.10		135.3	30	20	Јагодина			
					км 134+692 <i>ст: 30</i>	70		
					км 128+100 <i>ст: 50</i>			
					км 120+900 <i>ст: 30</i>			
.28		120.3	30	20	Багрдан	50		
.42 .55		109.6	30	10	ЛАПОВО ГС			

52904	Саста- јање	км пруге	Брзина преко скретница		Службена места	V _{max}		Саста- јање
			П 2	С 3				
6	7	1			4	5	6	7
					РДВ А,Б-62	80		
19.59		106.3	30	-	Лапово Варош расп и стај			
20.04		100.4	20	20	Марковац			
.24		90.4 99.7	20	20	Велика Плана	30		
					РДВ А,Б-64	80		
.31 .37		94.6		20	Велико Орашје			
.42		90.2		20	Крњево - Трновче			
.50 21.01		82.8	50	20	Лозовик - Сараорци			
.08		76.2		-	Осипаоница			
.13		70.3	-	30	Одвојна скр. 28			
.16 22.50		69.1 11.3	35	35	МАЛА КРСНА ГС	50		
.56		9.1		-	Одвојна скр. 64	70		
23.03		6.7	20	20	Радинац			
					км 002+300 ст: 30	50		
.11		1.7	30	-	Распутница Језава			
					км 000+507 к: 20			
23.18		0.0	20	20	СМЕДЕРЕВО			

52905	Саста- јање	км пруге	Брзина преко скретница		Службена места	V _{max}		Саста- јање
			П 2	С 3				
6	7	1			4	5	6	7
20.45		69.1	35	35	МАЛА КРСНА ГС	50		
					РДВ А,Б-64			
.48		70.3	-	30	Одвојна скр. 28			
.53		76.2		-	Осипаоница	80		
21.00		82.8	50	20	Лозовик - Сараорци			
.19					км 085+365 пл: 30			
.27		90.2		20	Крњево - Трновче			
.31		94.6		20	Велико Орашје			
.37		99.7 90.4	20	20	Велика Плана			
					РДВ А,Б-62			
.46		100.4	20	20	Марковац	70		
.51		106.3	30	-	Лапово Варош расп и стај			
.55		109.6	30	10	ЛАПОВО ГС			
22.30					РДВ А,Б-63	30		
.53		120.3		20	Багрдан			
23.23		135.3	30	20	Јагодина			
.31		146.0 0.0		-	Распутница Ћуприја	80		
23.33		0.5		20	ЋУПРИЈА	50		

52906	Саста- јање	км пруге	Брзина преко скретница		Службена места	V _{max}		Саста- јање
			П 2	С 3				
6	7	1			4	5	6	7
19.10		135.3	30	20	ЈАГОДИНА	70		
					РДВ А,Б-63			
					км 134+692 см: 30			
					км 128+100 см: 50			

52906	Саста- јање	км пруге	Брзина преко скретница		Службена места	V _{max}		Саста- јање
			П 2	С 3				
6	7	1			4	5	6	7
					км 120+900 ст: 30			
19.28		120.3	30	20	Багрдан	70		
.42								
.55		109.6	30	10	ЛАПОВО ГС	50		
					РДВ А,Б-62			
.59		106.3	30	-	Лапово Варош расп и стај	80		
20.04		100.4	20	20	Марковац			
.24		90.4 99.7	20	20	Велика Плана	30		
					РДВ А,Б-64			
.31								
.37		94.6		20	Велико Орашје			
.42		90.2		20	Крњево - Трновче			
.50						80		
21.01		82.8	50	20	Лозовик - Сараорци			
.08		76.2		-	Осипаоница			
.13		70.3	-	30	Одвојна скр. 28			
.16		69.1 11.3	35	35	МАЛА КРСНА ГС	50		
.47								
.53		9.1		-	Одвојна скр. 64			
22.01						70		
		6.7	20	20	РАДИНАЦ			

52907	Саста- јање	км пруге	Брзина преко скретница		Службена места	V _{max}		Саста- јање
6	7	1	П 2	С 3	4	5	6	7
19.31		6.7	20	20	РАДИНАЦ	70		
.36		9.1		-	Одвојна скр. 64			
.43 20.45		11.3 69.1	35	35	МАЛА КРСНА ГС			
					РДВ А,Б-64	50		
.48		70.3	-	30	Одвојна скр. 28			
.53		76.2		-	Осипаоница	80		
21.00 .19		82.8	50	20	Лозовик - Сараорци			
					км 085+365 пл: 30			
.27		90.2		20	Крњево - Трновче			
.31		94.6		20	Велико Орашје			
.37		99.7 90.4	20	20	Велика Плана			
					РДВ А,Б-62	70		
.46		100.4	20	20	Марковац			
.51		106.3	30	-	Лапово Варош расп и стај			
.55 22.30		109.6	30	10	ЛАПОВО ГС			
					РДВ А,Б-63	30		
.53		120.3		20	Багрдан			
23.24		135.3		20	ЈАГОДИНА			

52908	Саста- јање	км пруге	Брзина преко скретница		Службена места	V _{max}	52910	Саста- јање
6	7	1	П 2	С 3	4	5	6	7
04.35		176.3		20	СТАЛАЋ ГС	30	04.35	
					РДВ А,Б-63			
.46		171.6	20	10	Ћићевац		.46	
05.06		155.2 152.7	30	20	ПАРАЋИН ГС	50	05.06	

52908	Саста- јање	км пруге	Брзина преко скретница		Службена места	V _{max}	52910	Саста- јање
			П	С				
6	7	1	2	3	4	5	6	7
05.12		146.0		-	Распутница Ћуприја	80	05.12	
.20		135.3	30	20	Јагодина		.20	
					км 134+692 <i>ст: 30</i>	70		
					км 128+100 <i>ст: 50</i>			
					км 120+900 <i>ст: 30</i>			
.37		120.3	30	20	Багрдан		.37	
.51 06.35		109.6	30	10	ЛАПОВО ГС	50	.51 06.35	
					РДВ А,Б-62	80		
.39		106.3	30	-	Лапово Варош расп и стај		.39	
.44		100.4	20	20	Марковац		.44	
07.04		90.4 99.7	20	20	Велика Плана	30	07.04	
					РДВ А,Б-64	80		
.10		94.6		20	Велико Орашје		.10	
.14		90.2		20	Крњево - Трновче		.14	
.21		82.8	50	20	Лозовик - Сараорци		.21	
.27		76.2		-	Осипаоница		.27	
.32		70.3		30	Одвојна скр. 28		.32	
07.35		69.1	35	35	МАЛА КРСНА ГС	50	07.35	

52912	Саста- јање	км пруге	Брзина преко скретница		Службена места	V _{max}	52914	Саста- јање
			П 2	С 3				
6	7	1			4	5	6	7
04.35		176.3		20	СТАЛАЋ ГС	30	04.35	
					РДВ А,Б-63			
.46		171.6	20	10	Ћићевац		.46	
05.06		155.2 152.7	30	20	ПАРАЋИН ГС	50	05.06	
.12		146.0		-	Распутница Ћуприја	80	.12	
.20		135.3	30	20	Јагодина		.20	
					км 134+692 <i>ст: 30</i>			
					км 128+100 <i>ст: 50</i>	70		
					км 120+900 <i>ст: 30</i>			
.37		120.3	30	20	Багрдан		.37	
.51 06.35		109.6	30	10	ЛАПОВО ГС	50	.51 06.35	
					РДВ А,Б-62	80		
.39		106.3	30	-	Лапово Варош расп и стај		.39	
.44		100.4	20	20	Марковац		.44	
07.04		90.4 99.7	20	20	Велика Плана	30	07.04	
					РДВ А,Б-64	80		
.10		94.6		20	Велико Орашје		.10	
.14		90.2		20	Крњево - Трновче		.14	
.21		82.8	50	20	Лозовик - Сараорци		.21	
.27		76.2		-	Осипаоница		.27	
.32		70.3		30	Одвојна скр. 28		.32	
07.35		69.1	35	35	МАЛА КРСНА ГС	50	07.35	

52913	Саста- јање	км пруге	Брзина преко скретница		Службена места	V _{max}		Саста- јање
			П 2	С 3				
6	7	1			4	5	6	7
05.30		69.1	35	35	МАЛА КРСНА ГС	50		
					РДВ А,Б-64			
.33		70.3	-	30	Одвојна скр. 28			
.38		76.2		-	Осипаоница	80		
.44		82.8	50	20	Лозовик - Сараорци			
					км 085+365 пл: 30			
.52 06.00		90.2		20	Крњево - Трновче			
.05		94.6		20	Велико Орашје			
.12 .30		99.7 90.4	20	20	Велика Плана			
					РДВ А,Б-62			
.40		100.4	20	20	Марковац	70		
.45		106.3	30	-	Лапово Варош расп и стај			
.49 07.55		109.6	30	10	ЛАПОВО ГС			
					РДВ А,Б-63	30		
08.19		120.3		20	Багрдан			
.49		135.3	30	20	Јагодина			
.57		146.0		-	Распутница Ћуприја	80		
09.02		152.7 155.2	50	20	ПАРАЋИН ГС			
					км 161+200 см: 20	30		
.37		171.6	20	10	Ћићевац			
09.42		176.3	30	20	СТАЛАЋ ГС	80		

52915	Саста- јање	км пруге	Брзина преко скретница		Службена места	V _{max}		Саста- јање
			П 2	С 3				
6	7	1			4	5	6	7
19.15		0.0	20	20	СМЕДЕРЕВО	50		
					км 000+139 к: 20			
.22		1.7	30	-	Распутница Језава			
					км 001+750 см: 30			
.31		6.7	20	20	Радинац			
.36		9.1		-	Одвојна скр. 64	70		
.43		11.3						
20.45		69.1	35	35	МАЛА КРСНА ГС	50		
					РДВ А,Б-64			
.48		70.3	-	30	Одвојна скр. 28			
.53		76.2		-	Осипаоница	80		
21.00								
.19		82.8	50	20	Лозовик - Сараорци			
					км 085+365 пл: 30			
.27		90.2		20	Крњево - Трновче			
.31		94.6		20	Велико Орашје			
21.38		99.7	20	20	ВЕЛИКА ПЛАНА			

52916	Саста- јање	км пруге	Брзина преко скретница		Службена места	V _{max}		Саста- јање
			П 2	С 3				
6	7	1			4	5	6	7
20.24		99.7	20	20	ВЕЛИКА ПЛАНА	80		
					РДВ А,Б-64			
.31								
.37		94.6		20	Велико Орашје			
.42		90.2		20	Крњево - Трновче			

52916	Саста- јање	км пруге	Брзина преко скретница		Службена места	V _{max}		Саста- јање
			П 2	С 3				
6	7	1			4	5	6	7
20.50 21.01		82.8	50	20	Лозовик - Сараорци	80		
.08		76.2		-	Осипаоница			
.13		70.3	-	30	Одвојна скр. 28			
.16 22.50		69.1 11.3	35	35	МАЛА КРСНА ГС	50		
.56		9.1		-	Одвојна скр. 64	70		
23.03		6.7	20	20	Радинац			
					км 002+300 <i>ст: 30</i>	50		
.11		1.7	30	-	Распутница Језава			
					км 000+507 <i>к: 20</i>			
23.18		0.0	20	20	СМЕДЕРЕВО			

52918	Саста- јање	км пруге	Брзина преко скретница		Службена места	V _{max}		Саста- јање
			П 2	С 3				
6	7	1			4	5	6	7
06.55		2.2			ЛАПОВО РАНЖИРНА	10		
					РДВ А,Б-62			
07.10		0.0 106.3	-	10	Лапово Варош расп и стај			
.15		100.4	20	20	Марковац	80		
.35		90.4 99.7	20	20	Велика Плана	30		
					РДВ А,Б-64	80		
.41		94.6		20	Велико Орашје			
.45		90.2		20	Крњево - Трновче			
.52		82.8	50	20	Лозовик - Сараорци			

52918	Саста- јање	км пруге	Брзина преко скретница		Службена места	V _{max}		Саста- јање
			П 2	С 3				
6	7	1			4	5	6	7
07.58		76.2		-	Осипаоница	80		
08.03		70.3	-	30	Одвојна скр. 28			
.06 .30		69.1 11.3	35	35	МАЛА КРСНА ГС	50		
.36		9.1		-	Одвојна скр. 64	70		
08.42		6.7	20	20	РАДИНАЦ			

52919	Саста- јање	км пруге	Брзина преко скретница		Службена места	V _{max}		Саста- јање
			П 2	С 3				
6	7	1			4	5	6	7
01.10		6.7	20	20	РАДИНАЦ	70		
.16		9.1		-	Одвојна скр. 64			
.23 02.24		11.3 69.1	35	35	МАЛА КРСНА ГС			
					РДВ А,Б-64	50		
.27		70.3	-	30	Одвојна скр. 28			
.32		76.2		-	Осипаоница	80		
.39 03.07		82.8	50	20	Лозовик - Сараорци			
					км 085+365 пл: 30			
.15		90.2	20		Крњево - Трновче			
.19		94.6	20		Велико Орашје			
.26 .50		99.7 90.4	20	20	Велика Плана			
					РДВ А,Б-62	70		
04.00		100.4	20	20	Марковац			
.05		106.3 0.0	-	10	Лапово Варош расп и стај			
04.20		2.2			ЛАПОВО РАНЖИРНА	10		

52920	Саста- јање	км пруге	Брзина преко скретница		Службена места	V _{max}		Саста- јање
			П 2	С 3				
6	7	1			4	5	6	7
07.35		99.7	20	20	ВЕЛИКА ПЛАНА	80		
					РДВ А,Б-64			
.41		94.6	20		Велико Орашје			
.45		90.2	20		Крњево - Трновче			
.52		82.8	50	20	Лозовик - Сараорци			
.58		76.2	-		Осипаоница			
08.03		70.3	-	30	Одвојна скр. 28			
.06 .30		69.1 11.3	35	35	МАЛА КРСНА ГС	50		
.36		9.1	-		Одвојна скр. 64	70		
08.42		6.7	20	20	РАДИНАЦ			

52921	Саста- јање	км пруге	Брзина преко скретница		Службена места	V _{max}		Саста- јање
			П 2	С 3				
6	7	1			4	5	6	7
04.35		6.7	20	20	РАДИНАЦ	70		
.40		9.1	-		Одвојна скр. 64			
.47 05.30		11.3 69.1	35	35	МАЛА КРСНА ГС			
					РДВ А,Б-64	50		

52921	Саста- јање	км пруге	Брзина преко скретница		Службена места	V _{max}		Саста- јање
6	7	1	П 2	С 3	4	5	6	7
05.33		70.3	-	30	Одвојна скр. 28	50		
.38		76.2		-	Осипаоница	80		
.44		82.8	50	20	Лозовик - Сараорци			
					км 085+365 пл: 30			
.52 06.00		90.2		20	Крњево - Трновче			
.05		94.6		20	Велико Орашје			
06.12		99.7	20	20	ВЕЛИКА ПЛАНА			

52922	Саста- јање	км пруге	Брзина преко скретница		Службена места	V _{max}	52924	Саста- јање
6	7	1	П 2	С 3	4	5	6	7
06.00		176.3		20	СТАЛАЋ ГС	30	06.00	
					РДВ А,Б-63			
.10		171.6	20	10	Ћићевац		.10	
.30		155.2 152.7	30	20	ПАРАЋИН ГС	50	.30	
.36		146.0		-	Распутница Ћуприја	80	.36	
.44		135.3	30	20	Јагодина		.44	
					км 134+692 см: 30	70		
					км 128+100 см: 50			
					км 120+900 см: 30			
07.01		120.3	30	20	Багрдан		07.01	
.15 .22		109.6	30	10	ЛАПОВО ГС	50	.15 .22	
					РДВ А,Б-62	80		
.26		106.3	30	-	Лапово Варош расп и стај		.26	
.31		100.4	20	20	Марковац		.31	
07.52		90.4	20	20	ВЕЛИКА ПЛАНА	30	07.52	

52923	Саста- јање	км пруге	Брзина преко скретница		Службена места	Vmax	52925	Саста- јање
6	7	1	П 2	С 3	4	5	6	7
06.30		90.4	20	20	ВЕЛИКА ПЛАНА	70	06.30	
					РДВ А,Б-62			
.40		100.4	20	20	Марковац		.40	
.45		106.3	30	-	Лапово Варош расп и стај		.45	
.49 07.55		109.6	30	10	ЛАПОВО ГС		.49 07.55	
					РДВ А,Б-63	30		
08.19		120.3		20	Багрдан		08.19	
.49		135.3	30	20	Јагодина		.49	
.57		146.0		-	Распутница Ћуприја	80	.57	
09.02		152.7 155.2	50	20	ПАРАЋИН ГС		09.02	
					км 161+200 <i>ст: 20</i>	30		
.37		171.6	20	10	Ћићевац		.37	
09.42		176.3	30	20	СТАЛАЋ ГС	80	09.42	

53900	Саста- јање	км пруге	Брзина преко скретница		Службена места	V _{max}		Саста- јање
			П 2	С 3				
6	7	1			4	5	6	7
07.40		2.2			ЛАПОВО РАНЖИРНА	10		
					РДВ А,Б-62			
.55		0.0 106.3	-	10	Лапово Варош расп и стај			
08.00		100.4	20	20	Марковац	80		
.21 .46		90.4 99.7	20	20	Велика Плана	30		
					РДВ А,Б-64	80		
.53		94.6	20		Велико Орашје			
.57		90.2	20		Крњево - Трновче			
09.04		82.8	50	20	Лозовик - Сараорци			
.10		76.2	-		Осипаоница			
.15		70.3 2.3	-		Одвојна скр. 28			
		1.2			Обилазни колосек Мала Крсна			
.17		0.0 67.8	-		Одвојна скр. 1			
.24		60.6	30		Колари			
.28		55.2	30		Водањ			
.34		47.8	30		Умчари			
.39		41.3	30		Мали Пожаревац			
.43		36.9	30		Мала Иванча			
					км 032+658 т: 40			
.50		31.3	-		Липе укр	65		
.54		24.9	20		Врчин			

53900	Саста- јање	км пруге	Брзина преко скретница		Службена места	V _{max}		Саста- јање
			П 2	С 3				
6	7	1			4	5	6	7
10.00		21.2		20	Зуце укр	65		
.05		16.3		20	Бели Поток			
					км 015+648 m: 40			
.13 .15		11.0		35	Јајинци			
					РДВ А,Б-60	60		
.18		9.3	-	20	Распутница К1			
.20		9.3 8.9	20	-	Распутница К			
.30		2.7		-	Распутница Б			
⊕ 10.36		0.6	30	30	БЕОГРАД РАНЖИРНА А			

53901	Саста- јање	км пруге	Брзина преко скретница		Службена места	V _{max}		Саста- јање
			П 2	С 3				
6	7	1			4	5	6	7
21.17		0.8	10	10	БЕОГРАД РАНЖИРНА Б	30		
					РДВ А,Б-60			
					км 003+000 m: 20			
.27		4.9	20	-	Распутница Р			
.30		6.4 10.8	-	30	Распутница А	70		
					РДВ А,Б-63			
.34 .57		14.1		35	РЕСНИК ГС			
					РДВ А,Б-62	30		
22.06		17.9			Пиносава укр			
.13		21.3			Рипањ			
.20		24.8			Клење			

53901	Саста- јање	км пруге	Брзина преко скретница		Службена места	V _{max}		Саста- јање
			П 2	С 3				
6	7	1			4	5	6	7
22.30		29.6			Рипањ Тунел укр	30		
.41		34.7			Раља			
.55		41.5	50	20	Сопот Космајски			
23.02		47.7		20	Влашко Поље	80		
.08		53.1		30	МЛАДЕНОВАЦ ГС			
.15		60.0		40	Ковачевац			
.24		67.5		40	Кусадак			
.31		74.0			Глибовац укр			
.36		78.6	60	40	Паланка			
.43		85.6			Мала Плана			
					км 088+550 м: 20			
.52 0.25		90.4	20	20	Велика Плана			
.35		100.4	20	20	Марковац	70		
.40		106.3 0.0	-	10	Лапово Варош расп и стај			
0.55		2.2			ЛАПОВО РАНЖИРНА	10		

53903	Саста- јање	км пруге	Брзина преко скретница		Службена места	V _{max}		Саста- јање
			П 2	С 3				
6	7	1			4	5	6	7
06.04		14.6		10	СУРЧИН	30		
					РДВ А,Б-60			
					км 004+640 ст: 20			
.29 .36		3.5 2.1	20	20	Остружница			

53903	Саста- јање	км пруге	Брзина преко скретница		Службена места	V _{max}		Саста- јање
			П 2	С 3				
6	7	1			4	5	6	7
06.43		0.0 2.7	-		Распутница Б	50		
.53		8.9 11.8	-	20	Распутница К	60		
07.03 08.05		11.8 14.1		35	РЕСНИК ГС	50		
					РДВ А,Б-62	30		
.14		17.9			Пиносава укр			
.22 .34		21.3			Рипањ			
.42		24.8			Клење			
.52		29.6			Рипањ Тунел укр			
09.04 .09		34.7			Раља			
.24		41.5	50	20	Сопот Космајски			
.31		47.7		20	Влашко Поље	80		
.38 .55		53.1		30	МЛАДЕНОВАЦ ГС			
10.03		60.0		40	Ковачевац			
.12		67.5		40	Кусадак			
.19		74.0			Глибовац укр			
.24		78.6	60	40	Паланка			
.31		85.6			Мала Плана			
					км 088+550 м: 20			
10.40		90.4	20	20	ВЕЛИКА ПЛАНА			

53913	Саста- јање	км пруге	Брзина преко скретница		Службена места	V _{max}	53915	Саста- јање
			П 2	С 3				
6	7	1			4	5	6	7
06.26		0.8	10	10	БЕОГРАД РАНЖИРНА Б	30	06.26	
					РДВ А,Б-60			
					км 003+000 м: 20			
.36		4.9	20	-	Распутница Р		.36	
.39		6.4 10.8	-	30	Распутница А	70	.39	
					РДВ А,Б-63			
.43 08.05		14.1		35	РЕСНИК ГС		.43 08.05	
					РДВ А,Б-62			
.14		17.9			Пиносава укр	30	.14	
.22 .34		21.3			Рипањ		.22 .34	
.42		24.8			Клење		.42	
.52		29.6			Рипањ Тунел укр		.52	
09.04 .09		34.7			Раља		09.04 .09	
.24		41.5	50	20	Сопот Космајски		.24	
.31		47.7		20	Влашко Поље		.31	
.38 .55		53.1		30	МЛАДЕНОВАЦ ГС		.38 .55	
10.03		60.0		40	Ковачевац	80	10.03	
.12		67.5		40	Кусадак		.12	
.19		74.0			Глибовац укр		.19	
.24		78.6	60	40	Паланка		.24	
.31		85.6			Мала Плана		.31	
					км 088+550 м: 20			
10.40		90.4	20	20	ВЕЛИКА ПЛАНА		10.40	

53914	Саста- јање	км пруге	Брзина преко скретница		Службена места	V _{max}		Саста- јање
			П 2	С 3				
6	7	1			4	5	6	7
22.44		99.7	20	20	ВЕЛИКА ПЛАНА	80		
					РДВ А,Б-64			
.50		94.6		20	Велико Орашје			
.54		90.2		20	Крњево - Трновче			
23.01		82.8	50	20	Лозовик - Сараорци			
.07		76.2		-	Осипаоница			
.12		70.3 2.3		-	Одвојна скр. 28			
		1.2			Обилазни колосек Мала Крсна			
.14		0.0 67.8		-	Одвојна скр. 1			
.21		60.6		30	Колари			
.25		55.2		30	Водањ			
.31		47.8		30	Умчари			
.36		41.3		30	Мали Пожаревац			
.40		36.9		30	Мала Иванча			
					км 032+658 m: 40	65		
.47		31.3		-	Липе укр			
.53		24.9		20	Врчин			

53914	Саста- јање	км пруге	Брзина преко скретница		Службена места	V _{max}		Саста- јање
			П 2	С 3				
6	7	1			4	5	6	7
23.57		21.2		20	Зуце укр	65		
0.02		16.3		20	Бели Поток			
					км 015+648 m: 40			
.10 .38		11.0		35	Јајинци			
					РДВ А,Б-60	60		
.41		9.3	-	20	Распутница К1			
.43		9.3 8.9	20	-	Распутница К			
.53		2.7		-	Распутница Б			
⊕ 0.59		0.6	30	30	БЕОГРАД РАНЖИРНА А			

53916*	Саста- јање	км пруге	Брзина преко скретница		Службена места	V _{max}		Саста- јање
			П 2	С 3				
6	7	1			4	5	6	7
0.16		78.6	60	40	ПАЛАНКА	80		
					РДВ А,Б-62			
.22		74.0			Глибовац укр			
.30 .37		67.5		40	Кусадак			
.47		60.0		40	Ковачевац			
.55 02.27		53.1		30	МЛАДЕНОВАЦ ГС			
.33		47.7		20	Влашко Поље	60		
.40		41.5	50	20	Сопот Космајски			
.54		34.7			Раља	30		
03.05		29.6			Рипањ Тунел укр			

*потисак лок. 441 од Младеновца до Београд ранж.

53916*	Саста- јање	км пруге	Брзина преко скретница		Службена места	V _{max}		Саста- јање
6	7	1	П 2	С 3	4	5	6	7
03.15		24.8			Клење	30		
.22								
04.30		21.3			Рипањ			
.38		17.9			Пиносава укр			
.47		14.1				50		
05.32		11.8		35	РЕСНИК ГС			
					РДВ А,Б-60			
.42		11.8 8.9	-	20	Распутница К			
.52		2.7		-	Распутница Б	60		
⊕ 05.58		0.6	30	30	БЕОГРАД РАНЖИРНА А			

*потисак лок. 441 од Младеновца до Београд ранж.

53917	Саста- јање	км пруге	Брзина преко скретница		Службена места	V _{max}		Саста- јање
6	7	1	П 2	С 3	4	5	6	7
06.26		0.8	10	10	БЕОГРАД РАНЖИРНА Б	30		
					РДВ А,Б-60			
					км 003+000 т: 20			
.36		4.9	20	-	Распутница Р			
.39		6.4 10.8	-	30	Распутница А	70		
					РДВ А,Б-63			
.43		14.1		35	РЕСНИК ГС			
08.05					РДВ А,Б-62			
.14		17.9			Пиносава укр	30		
.22								
.34		21.3			Рипањ			
.42		24.8			Клење			
.52		29.6			Рипањ Тунел укр			

53917	Саста- јање	км пруге	Брзина преко скретница		Службена места	V _{max}		Саста- јање
			П 2	С 3				
6	7	1			4	5	6	7
09.04 .09		34.7			Раља	30		
.24		41.5	50	20	Сопот Космајски			
.31		47.7		20	Влашко Поље	80		
.38 .55		53.1		30	МЛАДЕНОВАЦ ГС			
10.03		60.0		40	Ковачевац			
.12		67.5		40	Кусадак			
.19		74.0			Глибовац укр			
.24		78.6	60	40	Паланка			
.31		85.6			Мала Плана			
					км 088+550 м: 20			
10.40		90.4	20	20	ВЕЛИКА ПЛАНА			

53918	Саста- јање	км пруге	Брзина преко скретница		Службена места	V _{max}		Саста- јање
			П 2	С 3				
6	7	1			4	5	6	7
19.35		2.2			ЛАПОВО РАНЖИРНА	10		
					РДВ А,Б-62			
.50		0.0 106.3	-	10	Лапово Варош расп и стај			
.55		100.4	20	20	Марковац	80		
20.15		90.4	20	20	Велика Плана	30		
					км 088+600 м: 20	80		
.20		85.6			Мала Плана			
20.28		78.6	60	40	ПАЛАНКА			

53919	Саста- јање	км пруге	Брзина преко скретница		Службена места	V _{max}		Саста- јање
6	7	1	П 2	С 3	4	5	6	7
17.30		78.6	60	40	ПАЛАНКА	80		
					РДВ А,Б-62			
.38		85.6			Мала Плана			
					км 088+550 м: 20			
.46		90.4	20	20	Велика Плана			
.55		100.4	20	20	Марковац	70		
18.00		106.3 0.0	-	10	Лапово Варош расп и стај			
18.15		2.2			ЛАПОВО РАНЖИРНА	10		

53920	Саста- јање	км пруге	Брзина преко скретница		Службена места	V _{max}		Саста- јање
6	7	1	П 2	С 3	4	5	6	7
19.53		238.0	20	20	НИШ РАНЖИРНА	30		
					РДВ А,Б-63			
					км 237+581 пп: 20			
20.03		234.9	50	40	Трупале	80		
.12		224.8	20	20	Грејач			
.21		214.3	30	20	Алексинач			
.25		210.6	30	20	Адровац			
.30		205.7	20	20	Корман			
.40		195.0	30	20	Ђунис			
.44		192.3	30	20	Старо Трубарево укр	50		

53920	Саста- јање	км пруге	Брзина преко скретница		Службена места	V _{max}		Саста- јање
			П 2	С 3				
6	7	1			4	5	6	7
20.52 21.10		186.5	30	20	Браѓина	50		
.21		181.9	20	20	Стеванац укр	30		
.33		176.3		20	СТАЛАЋ ГС			
.43		171.6	20	10	Ћићевац			
22.03		155.2 152.7	30	20	ПАРАЋИН ГС	50		
.09		146.0		-	Распутница Ћуприја	80		
.17		135.3	30	20	Јагодина			
					км 134+692 <i>ст: 30</i>	70		
					км 128+100 <i>ст: 50</i>			
					км 120+900 <i>ст: 30</i>			
.34		120.3	30	20	Багрдан	50		
.48		109.6 3.8	30	10	ЛАПОВО ГС			
					РДВ А,Б-62	10		
22.59		2.2			ЛАПОВО РАНЖИРНА			

53921	Саста- јање	км пруге	Брзина преко скретница		Службена места	V _{max}		Саста- јање
			П 2	С 3				
6	7	1			4	5	6	7
04.52		2.2			ЛАПОВО РАНЖИРНА	10		
					РДВ А,Б-62			
05.03		3.8 109.6		10	ЛАПОВО ГС			
					РДВ А,Б-63	30		
.25		120.3		20	Багрдан			
.55		135.3	30	20	Јагодина			

53921	Саста- јање	км пруге	Брзина преко скретница		Службена места	V _{max}		Саста- јање
			П 2	С 3				
6	7	1			4	5	6	7
06.03		146.0		-	Распутница Ћуприја	80		
.08		152.7 155.2	50	20	ПАРАЋИН ГС			
					км 161+200 <i>ст: 20</i>	30		
.43		171.6	20	10	Ћићевац			
.47		176.3	30	20	СТАЛАЋ ГС	80		
07.00 .10		181.9	20	20	Стеванац укр	30		
.21		186.5	30	20	Браљина			
.28		192.3	30	20	Старо Трубарево укр	50		
.32		195.0	30	20	Ћунис			
.41		205.7	20	20	Корман	80		
.45		210.6	30	20	Адровац			
.48		214.3	30	20	Алексинач			
.54		224.8	20	20	Грејач			
08.05 .41		234.9	50	40	Трупале			
					км 236+968 <i>пл: 20</i>	30		
08.52		238.0	20	20	НИШ РАНЖИРНА			

53922	Саста- јање	км пруге	Брзина преко скретница		Службена места	V _{max}		Саста- јање
			П 2	С 3				
6	7	1			4	5	6	7
19.25		176.3		20	СТАЛАЋ ГС	30		
					РДВ А,Б-63			
.36		171.6	20	10	Ћићевац			

53922	Саста- јање	км пруге	Брзина преко скретница		Службена места	V _{max}		Саста- јање
			П	С				
6	7	1	2	3	4	5	6	7
19.56		155.2 152.7	30	20	ПАРАЋИН ГС	50		
20.02		146.0		-	Распутница Ђуприја	80		
.10		135.3	30	20	Јагодина			
					км 134+692 <i>ст: 30</i>	70		
					км 128+100 <i>ст: 50</i>			
					км 120+900 <i>ст: 30</i>			
.27		120.3	30	20	Багрдан	50		
.40		109.6 3.8	30	10	ЛАПОВО ГС			
					РДВ А,Б-62	10		
20.51		2.2			ЛАПОВО РАНЖИРНА			

53923	Саста- јање	км пруге	Брзина преко скретница		Службена места	V _{max}		Саста- јање
			П	С				
6	7	1	2	3	4	5	6	7
08.09		2.2			ЛАПОВО РАНЖИРНА	10		
					РДВ А,Б-62			
.20		3.8 109.6		10	ЛАПОВО ГС	30		
					РДВ А,Б-63			
.43		120.3		20	Багрдан			
09.13		135.3	30	20	Јагодина	80		
.21		146.0		-	Распутница Ђуприја			
.26		152.7 155.2	50	20	ПАРАЋИН ГС			
					км 161+200 <i>ст: 20</i>	30		
10.01		171.6	20	10	Ђићевац			
10.06		176.3	30	20	СТАЛАЋ ГС	80		

53924	Саста- јање	км пруге	Брзина преко скретница		Службена места	V _{max}	53926	Саста- јање
6	7	1	П 2	С 3	4	5	6	7
21.23		238.0	20	20	НИШ РАНЖИРНА	30	21.23	
					РДВ А,Б-63			
					км 237+581 пп: 20			
.44 .51		234.9	50	40	Трупале	80	.44 .51	
22.01		224.8	20	20	Грејач		22.01	
.10		214.3	30	20	Алексинач		.10	
.14		210.6	30	20	Адровац		.14	
.19		205.7	20	20	Корман		.19	
.30 23.00		195.0	30	20	Ђунис		.30 23.00	
.05		192.3	30	20	Старо Трубарево укр	50	.05	
.12		186.5	30	20	Браљина		.12	
.22		181.9	20	20	Стеванац укр	30	.22	
23.35		176.3	20		СТАЛАЋ ГС		23.35	

53925	Саста- јање	км пруге	Брзина преко скретница		Службена места	V _{max}	53927	Саста- јање
6	7	1	П 2	С 3	4	5	6	7
06.30		176.3		20	СТАЛАЋ ГС	30	06.30	
					РДВ А,Б-63			
.43		181.9	20	20	Стеванац укр		.43	
.54 07.08		186.5	30	20	Браљина		.54 07.08	
.16		192.3	30	20	Старо Трубарево укр	50	.16	
.20		195.0	30	20	Ћунис		.20	
.30		205.7	20	20	Корман	80	.30	
.35		210.6	30	20	Адровац		.35	
.39		214.3	30	20	Алексинач		.39	
.46		224.8	20	20	Грејач		.46	
.58 08.16		234.9	50	40	Трупале		.58 08.16	
					км 236+968 пп: 20			
08.27		238.0	20	20	НИШ РАНЖИРНА	30	08.27	

53928	Саста- јање	км пруге	Брзина преко скретница		Службена места	V _{max}		Саста- јање
6	7	1	П 2	С 3	4	5	6	7
21.31		241.0	20	20	ЦРВЕНИ КРСТ ГС	50		
					РДВ А,Б-63			
					км 240+239 м: 20 км 237+034 пп: 20			
.47 .51		234.9	50	40	Трупале			
22.01		224.8	20	20	Грејач	80		
.10		214.3	30	20	Алексинач			

53928	Саста- јање	км пруге	Брзина преко скретница		Службена места	V _{max}		Саста- јање
			П 2	С 3				
6	7	1			4	5	6	7
22.14		210.6	30	20	Адровац	80		
.19		205.7	20	20	Корман			
.30 23.00		195.0	30	20	Ђунис			
.05		192.3	30	20	Старо Трубарево укр	50		
.12		186.5	30	20	Браљина			
.22		181.9	20	20	Стеванац укр	30		
23.35		176.3		20	СТАЛАЋ ГС			

53929	Саста- јање	км пруге	Брзина преко скретница		Службена места	V _{max}		Саста- јање
			П 2	С 3				
6	7	1			4	5	6	7
06.30		176.3		20	СТАЛАЋ ГС	30		
					РДВ А,Б-63			
.43		181.9	20	20	Стеванац укр			
.54 07.08		186.5	30	20	Браљина	50		
.16		192.3	30	20	Старо Трубарево укр			
.20		195.0	30	20	Ђунис			
.30		205.7	20	20	Корман	80		
.35		210.6	30	20	Адровац			
.39		214.3	30	20	Алексинач			
.48		224.8	20	20	Грејач			
.57		234.9	50	40	Трупале			
					км 236+934 пп: 20 км 239+880 м: 20	50		
08.13		241.0	20	20	ЦРВЕНИ КРСТ ГС			

53930	Саста- јање	км пруге	Брзина преко скретница		Службена места	V _{max}		Саста- јање
			П 2	С 3				
6	7	1			4	5	6	7
10.05		241.0	20	20	ЦРВЕНИ КРСТ ГС	50		
					РДВ А,Б-63			
					км 240+239 м: 20 км 237+034 пл: 20			
.20		234.9	50	40	Трупале			
.29		224.8	20	20	Грејач	80		
.38		214.3	30	20	Алексинач			
.42		210.6	30	20	Адровац			
.47		205.7	20	20	Корман			
.57		195.0	30	20	Ђунис			
11.01		192.3	30	20	Старо Трубарево укр	50		
.08		186.5	30	20	Браљина			
.19		181.9	20	20	Стеванац укр	30		
.30								
.42		176.3		20	СТАЛАЋ ГС			
.52		171.6	20	10	Ћићевац	50		
12.13		155.2	30	20	ПАРАЋИН ГС			
.35		7.3						
12.43		0.5	20		ЂУПРИЈА	80		

53931	Саста- јање	км пруге	Брзина преко скретница		Службена места	V _{max}		Саста- јање
			П 2	С 3				
6	7	1			4	5	6	7
05.08		0.5		20	ЋУПРИЈА	80		
					РДВ А,Б-63			
.15		7.3 155.2	50	20	ПАРАЋИН ГС			
					км 161+200 <i>ст: 20</i>	30		
.50		171.6	20	10	Ћићевац			
.55 06.30		176.3	30	20	СТАЛАЋ ГС	80		
.43		181.9	20	20	Стеванац укр	30		
.54 07.08		186.5	30	20	Браљина			
.16		192.3	30	20	Старо Труbareво укр	50		
.20		195.0	30	20	Ћунис			
.30		205.7	20	20	Корман	80		
.35		210.6	30	20	Адровац			
.39		214.3	30	20	Алексинач			
.48		224.8	20	20	Грејач			
.57		234.9	50	40	Трупале			
					км 236+934 <i>пп: 20</i> км 239+880 <i>м: 20</i>	50		
08.13		241.0	20	20	ЦРВЕНИ КРСТ ГС			

53932	Саста- јање	км пруге	Брзина преко скретница		Службена места	V _{max}		Саста- јање
			П 2	С 3				
6	7	1			4	5	6	7
01.13		135.3	30	20	ЈАГОДИНА	70		
					РДВ А,Б-63			
					км 134+692 <i>ст: 30</i>			
					км 128+100 <i>ст: 50</i>			
					км 120+900 <i>ст: 30</i>			
.30		120.3	30	20	Багрдан	50		
.44		109.6 3.8	30	10	ЛАПОВО ГС			
					РДВ А,Б-62	10		
01.55		2.2			ЛАПОВО РАНЖИРНА			

53933	Саста- јање	км пруге	Брзина преко скретница		Службена места	V _{max}		Саста- јање
			П 2	С 3				
6	7	1			4	5	6	7
20.09		2.2			ЛАПОВО РАНЖИРНА	10		
					РДВ А,Б-62			
.20		3.8 109.6	10		ЛАПОВО ГС	30		
					РДВ А,Б-63			
.42		120.3	20		Багрдан			
21.13		135.3	20		ЈАГОДИНА			

53934	Саста- јање	км пруге	Брзина преко скретница		Службена места	V _{max}		Саста- јање
			П 2	С 3				
6	7	1			4	5	6	7
21.23		238.0	20	20	НИШ РАНЖИРНА	30		

53934	Саста- јање	км пруге	Брзина преко скретница		Службена места	V _{max}		Саста- јање
6	7	1	П 2	С 3	4	5	6	7
					РДВ А,Б-63	30		
					км 237+581 пп: 20			
21.44 .51		234.9	50	40	Трупале	80		
22.01		224.8	20	20	Грејач			
.10		214.3	30	20	Алексинач			
22.15		210.6	30	20	АДРОВАЦ			

53935	Саста- јање	км пруге	Брзина преко скретница		Службена места	V _{max}		Саста- јање
6	7	1	П 2	С 3	4	5	6	7
02.57		210.6	30	20	АДРОВАЦ	80		
					РДВ А,Б-63			
03.02		214.3	30	20	Алексинач			
.11		224.8	20	20	Грејач			
.20		234.9	50	40	Трупале			
					км 236+968 пп: 20	30		
03.30		238.0	20	20	НИШ РАНЖИРНА			

53936	Саста- јање	км пруге	Брзина преко скретница		Службена места	V _{max}		Саста- јање
6	7	1	П 2	С 3	4	5	6	7
21.31		241.0	20	20	ЦРВЕНИ КРСТ ГС	50		
					РДВ А,Б-63			
					км 240+239 м: 20 км 237+034 пп: 20			

53936	Саста- јање	км пруге	Брзина преко скретница		Службена места	V _{max}		Саста- јање
6	7	1	П 2	С 3	4	5	6	7
21.47 .51		234.9	50	40	Трупале	50		
22.01		224.8	20	20	Грејач	80		
.10		214.3	30	20	Алексинач			
22.15		210.6	30	20	АДРОВАЦ			

53937	Саста- јање	км пруге	Брзина преко скретница		Службена места	V _{max}		Саста- јање
6	7	1	П 2	С 3	4	5	6	7
03.02		214.3	30	20	АЛЕКСИНАЦ	80		
					РДВ А,Б-63			
.11		224.8	20	20	Грејач			
.20		234.9	50	40	Трупале			
					км 236+934 пп: 20 км 239+880 м: 20	50		
03.35		241.0	20	20	ЦРВЕНИ КРСТ ГС			

53938	Саста- јање	км пруге	Брзина преко скретница		Службена места	V _{max}		Саста- јање
6	7	1	П 2	С 3	4	5	6	7
21.31		241.0	20	20	ЦРВЕНИ КРСТ ГС	50		
					РДВ А,Б-63			
					км 240+239 м: 20 км 237+034 пп: 20			
.47 .51		234.9	50	40	Трупале			
22.01		224.8	20	20	Грејач	80		
22.11		214.3	30	20	АЛЕКСИНАЦ			

53939	Саста- јање	км пруге	Брзина преко скретница		Службена места	V _{max}	53941	Саста- јање
6	7	1	П 2	С 3	4	5	6	7
03.02		214.3	30	20	АЛЕКСИНАЦ	80	03.02	
					РДВ А,Б-63			
.11		224.8	20	20	Грејач		.11	
.20		234.9	50	40	Трупале		.20	
					км 236+968 пп: 20	30		
03.30		238.0	20	20	НИШ РАНЖИРНА		03.30	

53940	Саста- јање	км пруге	Брзина преко скретница		Службена места	V _{max}		Саста- јање
6	7	1	П 2	С 3	4	5	6	7
21.23		238.0	20	20	НИШ РАНЖИРНА	30		
					РДВ А,Б-63			
					км 237+581 пп: 20			
.44 .51		234.9	50	40	Трупале			
22.01		224.8	20	20	Грејач	80		
22.11		214.3	30	20	АЛЕКСИНАЦ			

53942	Саста- јање	км пруге	Брзина преко скретница		Службена места	V _{max}	53944	Саста- јање
6	7	1	П 2	С 3	4	5	6	7
08.25		176.3		20	СТАЛАЋ ГС	30	08.25	
					РДВ А,Б-63			
.36		171.6	20	10	Ћићевац		.36	
08.57		155.2	30	20	ПАРАЋИН ГС	50	08.57	

53943	Саста- јање	км пруге	Брзина преко скретница		Службена места	V _{max}	53945	Саста- јање
6	7	1	П 2	С 3	4	5	6	7
15.10		155.2		20	ПАРАЋИН ГС	30	15.10	
					РДВ А,Б-63			
					км 161+200 <i>ст: 20</i>			
.46		171.6	20	10	Ћићевац	80	.46	
15.51		176.3	30	20	СТАЛАЋ ГС		15.51	

53946	Саста- јање	км пруге	Брзина преко скретница		Службена места	V _{max}		Саста- јање
6	7	1	П 2	С 3	4	5	6	7
07.20		90.4	20	20	ВЕЛИКА ПЛАНА	80		
					РДВ А,Б-62			
					км 088+600 <i>м: 20</i>			
.26		85.6			Мала Плана			
.33		78.6	60	40	Паланка			
.38		74.0			Глибовац укр			

53946	Саста- јање	км пруге	Брзина преко скретница		Службена места	Vmax		Саста- јање
6	7	1	П 2	С 3	4	5	6	7
07.45		67.5		40	Кусадак	80		
.54		60.0		40	Ковачевац			
08.02		53.1		30	МЛАДЕНОВАЦ ГС			

53947	Саста- јање	км пруге	Брзина преко скретница		Службена места	Vmax		Саста- јање
6	7	1	П 2	С 3	4	5	6	7
18.45		53.1		30	МЛАДЕНОВАЦ ГС	80		
					РДВ А,Б-62			
.52		60.0		40	Ковачевац			
19.01		67.5		40	Кусадак			
.06		74.0			Глибовац укр			
.11 .28		78.6	60	40	Паланка			
.35		85.6			Мала Плана			
					км 088+550 м: 20			
19.41		90.4	20	20	ВЕЛИКА ПЛАНА			

53960	Саста- јање	км пруге	Брзина преко скретница		Службена места	Vmax	53962	Саста- јање
6	7	1	П 2	С 3	4	5	6	7
09.30		69.1	35	35	МАЛА КРСНА ГС	50	09.30	
					РДВ А,Б-64			
.33		67.8	-	30	Одвојна скр. 1		.33	

53960	Саста- јање	км пруге	Брзина преко скретница		Службена места	V _{max}	53962	Саста- јање
6	7	1	П 2	С 3	4	5	6	7
19.40		60.6		30	Колари	80	19.40	
.44		55.2		30	Водањ		.44	
.50		47.8		30	Умчари		.50	
.55		41.3		30	Мали Пожаревац		.55	
.59		36.9		30	Мала Иванча		.59	
					км 032+658 т: 40	65		
10.06		31.3		-	Липе укр		10.06	
.10		24.9		20	Врчин		.10	
.16		21.2		20	Зуце укр		.16	
.21		16.3		20	Бели Поток		.21	
					км 015+648 т: 40			
.28		11.0		35	Јајинци		.28	
					РДВ А,Б-60	60		
.30		9.3	-	20	Распутница К1		.30	
.32		9.3 8.9	20	-	Распутница К		.32	
.42		2.7		-	Распутница Б		.42	
⊕ 10.48		0.6	30	30	БЕОГРАД РАНЖИРНА А		⊕ 10.48	

53961	Саста- јање	км пруге	Брзина преко скретница		Службена места	V _{max}	53963	Саста- јање
6	7	1	П 2	С 3	4	5	6	7
0.58		0.8	10	10	БЕОГРАД РАНЖИРНА Б	50	0.58	
					РДВ А,Б-60			
					км 002+127 ск: 20			

53961	Саста- јање	км пруге	Брзина преко скретница		Службена места	V _{max}	53963	Саста- јање
6	7	1	П 2	С 3	4	5	6	7
		2.2 0.7	-	30	Одв. скр. 302 Београд ранжирна Б	50		
		0.5	-		Одв. скр. 300 Београд ранжирна Б	30		
01.08		0.6	30	30	БЕОГРАД РАНЖИРНА А	20	01.08	
.13		2.7		-	Распутница Б	60	.13	
.23		8.9 9.3	20	-	Распутница К		.23	
.25		9.3	-	20	Распутница К1		.25	
.27		11.0		35	Јајинци		.27	
					РДВ А,Б-64	65		
					км 014+164 m: 40			
.34		16.3	20		Бели Поток		.34	
.39		21.2	20		Зуце укр		.39	
.43		24.9	20		Врчин		.43	
.48		31.3	-		Липе укр		.48	
					км 031+723 m: 40			
.56		36.9	30		Мала Иванча		.56	
02.01						80	02.01	
.53		41.3	30		Мали Пожаревац		.53	
.59		47.8	30		Умчари		.59	
03.04		55.2	30		Водањ		03.04	
.09							.09	
.25		60.6	30		Колари		.25	
.32		67.8	-	30	Одвојна скр. 1		.32	
03.35		69.1	35	35	МАЛА КРСНА ГС	50	03.35	

53964	Саста- јање	км пруге	Брзина преко скретница		Службена места	V _{max}	53966	Саста- јање
			П 2	С 3				
6	7	1			4	5	6	7
09.30		69.1	35	35	МАЛА КРСНА ГС	50	09.30	
					РДВ А,Б-64			
.33		67.8	-	30	Одвојна скр. 1		.33	
.40		60.6		30	Колари	80	.40	
.44		55.2		30	Водањ		.44	
.50		47.8		30	Умчари		.50	
.55		41.3		30	Мали Пожаревац		.55	
.59		36.9		30	Мала Иванча		.59	
					км 032+658 т: 40			
10.06		31.3		-	Липе укр	65	10.06	
.10		24.9		20	Врчин		.10	
.16		21.2		20	Зуце укр		.16	
.21		16.3		20	Бели Поток		.21	
					км 015+648 т: 40			
.28		11.0		35	Јајинци		.28	
					РДВ А,Б-60	60		
.30		9.3	-	20	Распутница К1		.30	
.32		9.3 8.9	20	-	Распутница К		.32	
.42		2.7		-	Распутница Б		.42	
⊕ 10.48		0.6	30	30	БЕОГРАД РАНЖИРНА А		⊕ 10.48	

53965	Саста- јање	км пруге	Брзина преко скретница		Службена места	V _{max}	53967	Саста- јање
			П	С				
6	7	1	2	3	4	5	6	7
0.58		0.8	10	10	БЕОГРАД РАНЖИРНА Б	50	0.58	
					РДВ А,Б-60			
					км 002+127 ск: 20			
		2.2 0.7	-	30	Одв. скр. 302 Београд ранжирна Б			
		0.5	-		Одв. скр. 300 Београд ранжирна Б	30		
01.08		0.6	30	30	БЕОГРАД РАНЖИРНА А	20	01.08	
.13		2.7		-	Распутница Б	60	.13	
.23		8.9 9.3	20	-	Распутница К		.23	
.25		9.3	-	20	Распутница К1		.25	
.27		11.0		35	Јајинци		.27	
					РДВ А,Б-64	65		
					км 014+164 т: 40			
.34		16.3	20		Бели Поток		.34	
.39		21.2	20		Зуце укр		.39	
.43		24.9	20		Врчин		.43	
.48		31.3	-		Липе укр		.48	
					км 031+723 т: 40			
.56		36.9	30		Мала Иванча		.56	
02.01						80	02.01	
.53		41.3	30		Мали Пожаревац		.53	
.59		47.8	30		Умчари		.59	
03.04		55.2	30		Водањ		03.04	
.09							.09	
.25		60.6	30		Колари		.25	
.32		67.8	-	30	Одвојна скр. 1	50	.32	
03.35		69.1	35	35	МАЛА КРСНА ГС		03.35	

53968	Саста- јање	км пруге	Брзина преко скретница		Службена места	V _{max}		Саста- јање
			П 2	С 3				
6	7	1			4	5	6	7
09.30		69.1	35	35	МАЛА КРСНА ГС	50		
					РДВ А,Б-64			
.33		67.8	-	30	Одвојна скр. 1			
.40		60.6		30	Колари	80		
.44		55.2		30	Водањ			
.50		47.8		30	Умчари			
.55		41.3		30	Мали Пожаревац			
.59		36.9		30	Мала Иванча			
					км 032+658 т: 40			
10.06		31.3		-	Липе укр			
.10		24.9		20	Врчин	65		
.16		21.2		20	Зуце укр			
.21		16.3		20	Бели Поток			
					км 015+648 т: 40			
.28		11.0		35	Јајинци			
					РДВ А,Б-60	60		
.30		9.3	-	20	Распутница К1			

53968	Саста- јање	км пруге	Брзина преко скретница		Службена места	V _{max}		Саста- јање
6	7	1	П 2	С 3	4	5	6	7
10.32		9.3 8.9	20	-	Распутница К	60		
.42		2.7		-	Распутница Б			
⊕ 10.58		0.6	30	30	БЕОГРАД РАНЖИРНА А			

53969	Саста- јање	км пруге	Брзина преко скретница		Службена места	V _{max}		Саста- јање
6	7	1	П 2	С 3	4	5	6	7
0.58		0.8	10	10	БЕОГРАД РАНЖИРНА Б	50		
					РДВ А,Б-60			
					км 002+127 ск: 20			
		2.2 0.7	-	30	Одв. скр. 302 Београд ранжирна Б	30		
		0.5	-		Одв. скр. 300 Београд ранжирна Б			
01.08		0.6	30	30	БЕОГРАД РАНЖИРНА А	20		
.13		2.7		-	Распутница Б	60		
.23		8.9 9.3	20	-	Распутница К			
.25		9.3	-	20	Распутница К1			
.27		11.0		35	Јајинци			
					РДВ А,Б-64	65		
					км 014+164 т: 40			
.34		16.3	20		Бели Поток			
.39		21.2	20		Зуце укр			
.43		24.9	20		Врчин			
.48		31.3		-	Липе укр			
					км 031+723 т: 40			

53969	Саста- јање	км пруге	Брзина преко скретница		Службена места	V _{max}		Саста- јање
6	7	1	П 2	С 3	4	5	6	7
01.56		36.9		30	Мала Иванча	65		
02.01		41.3		30	Мали Пожаревац	80		
.53		47.8		30	Умчари			
.59		55.2		30	Водањ			
03.04		60.6		30	Колари			
.09		67.8	-	30	Одвојна скр. 1			
.25		69.1	35	35	МАЛА КРСНА ГС	50		
.32								
03.35								

53970	Саста- јање	км пруге	Брзина преко скретница		Службена места	V _{max}	56900	Саста- јање
6	7	1	П 2	С 3	4	5	6	7
08.18		69.1	35	35	МАЛА КРСНА ГС	50	09.14	
					РДВ А,Б-64			
.21		67.8	-	30	Одвојна скр. 1		.17	
.28		60.6		30	Колари	80	.24	
.32		55.2		30	Водањ		.28	
.38		47.8		30	Умчари		.34	
.43		41.3		30	Мали Пожаревац		.39	
.47		36.9		30	Мала Иванча		.43	
					км 032+658 т: 40	65		
.54		31.3	-		Липе укр		.50	
.58		24.9		20	Врчин		.54	

53970	Саста- јање	км пруге	Брзина преко скретница		Службена места	V _{max}	56900	Саста- јање
6	7	1	П 2	С 3	4	5	6	7
09.04		21.2		20	Зуце укр	65	10.00	
.09		16.3		20	Бели Поток		.05	
					км 015+648 m: 40			
.16		11.0		35	Јајинци		.13 .15	
					РДВ А,Б-60	60		
.18		9.3	-	20	Распутница К1		.18	
.20		9.3 8.9	20	-	Распутница К		.20	
.30		2.7 0.0	-		Распутница Б		.30	
.37 10.16		2.1 3.5	20	20	Остружница	50	.37 11.11	
					км 004+140 ст: 20	30		
10.42		14.6		10	СУРЧИН		11.38	

53980	Саста- јање	км пруге	Брзина преко скретница		Службена места	V _{max}	53982	Саста- јање
6	7	1	П 2	С 3	4	5	6	7
07.35		99.7	20	20	ВЕЛИКА ПЛАНА	80	07.35	
					РДВ А,Б-64			
.41		94.6		20	Велико Орашје		.41	
.45		90.2		20	Крњево - Трновче		.45	
.52		82.8	50	20	Лозовик - Сараорци		.52	
.58		76.2		-	Осипаоница		.58	
08.03		70.3	-	30	Одвојна скр. 28		08.03	
08.06		69.1	35	35	МАЛА КРСНА ГС	50	08.06	

53981	Саста- јање	км пруге	Брзина преко скретница		Службена места	V _{max}	53983	Саста- јање
6	7	1	П 2	С 3	4	5	6	7
10.50		69.1	35	35	МАЛА КРСНА ГС	50	10.50	
					РДВ А,Б-64			
.53		70.3	-	30	Одвојна скр. 28		.53	
.58		76.2		-	Осипаоница	80	.58	
11.04		82.8	50	20	Лозовик - Сараорци		11.04	
					км 085+365 пл: 30			
.12							.12	
.51		90.2		20	Крњево - Трновче		.51	
.57							.57	
12.26		94.6		20	Велико Орашје		12.26	
12.34		99.7	20	20	ВЕЛИКА ПЛАНА		12.34	

54990	Саста- јање	км пруге	Брзина преко скретница		Службена места	V _{max}		Саста- јање
6	7	1	П 2	С 3	4	5	6	7
(07.35) 08.24		100.4	20	20	МАРКОВАЦ	70		
					РДВ А,Б-62			
.30		106.3 0.0	-	10	Лапово Варош расп и стај			
08.45		2.2			ЛАПОВО РАНЖИРНА	10		

54991	Саста- јање	км пруге	Брзина преко скретница		Службена места	V _{max}	54993	Саста- јање
6	7	1	П 2	С 3	4	5	6	7
23.35		2.2			ЛАПОВО РАНЖИРНА	10	23.35	
					РДВ А,Б-62			
.50		0.0 106.3	-	10	Лапово Варош расп и стај		.50	
23.56 (01.40)		100.4	20	20	МАРКОВАЦ	80	23.56 (01.40)	

54995	Саста- јање	км пруге	Брзина преко скретница		Службена места	V _{max}		Саста- јање
6	7	1	П 2	С 3	4	5	6	7
23.35		2.2			ЛАПОВО РАНЖИРНА	10		
					РДВ А,Б-62			
.50		0.0 106.3	-	10	Лапово Варош расп и стај			
23.56 (01.40)		100.4	20	20	МАРКОВАЦ	80		

56910	Саста- јање	км пруге	Брзина преко скретница		Службена места	V _{max}		Саста- јање
6	7	1	П 2	С 3	4	5	6	7
20.10		238.0	20	20	НИШ РАНЖИРНА	30		
					РДВ А,Б-63			
					км 237+581 пл: 20			
21.01 .26		234.9	50	40	Трупале	80		
.35		224.8	20	20	Грејач			
.45 22.40		214.3	30	20	Алексинач			
.45 23.30		210.6	30	20	Адровац			
.36		205.7	20	20	Корман			
.47 .55		195.0	30	20	Ђунис			

56910	Саста- јање	км пруге	Брзина преко скретница		Службена места	V _{max}		Саста- јање
6	7	1	П 2	С 3	4	5	6	7
0.00		192.3	30	20	Старо Трубарево укр	50		
.07		186.5	30	20	Браѓина			
.17		181.9	20	20	Стеванац укр	30		
0.30		176.3		20	СТАЛАЋ ГС			

56912	Саста- јање	км пруге	Брзина преко скретница		Службена места	V _{max}		Саста- јање
			П 2	С 3				
6	7	1			4	5	6	7
06.40		176.3		20	СТАЛАЋ ГС	30		
					РДВ А,Б-63			
.51		171.6	20	10	Ћићевац			
07.12 .59		155.2 7.3	30	20	ПАРАЋИН ГС	50		
08.06		0.5		20	Ћуприја	80		
.07		0.0 146.0	-		Распутница Ћуприја	50		
.16 09.00		135.3	30	20	Јагодина	80		
					км 134+692 <i>ст: 30</i>	70		
					км 128+100 <i>ст: 50</i>			
					км 120+900 <i>ст: 30</i>			
.18		120.3	30	20	Багрдан			
.31		109.6 3.8	30	10	ЛАПОВО ГС	50		
					РДВ А,Б-62	10		
09.42		2.2			ЛАПОВО РАНЖИРНА			

56913	Саста- јање	км пруге	Брзина преко скретница		Службена места	V _{max}		Саста- јање
			П 2	С 3				
6	7	1			4	5	6	7
14.44		2.2			ЛАПОВО РАНЖИРНА	10		
					РДВ А,Б-62			
.55		3.8 109.6		10	ЛАПОВО ГС			
					РДВ А,Б-63	30		
15.17		120.3		20	Багрдан			
.48 16.20		135.3	30	20	Јагодина			
.29		146.0 0.0	-		Распутница Ћуприја	80		
.30		0.5		20	Ћуприја	50		
.37 17.15		7.3 155.2	50	20	ПАРАЋИН ГС	80		
					км 161+200 <i>ст: 20</i>	30		
.51		171.6	20	10	Ћићевац			
17.56		176.3	30	20	СТАЛАЋ ГС	80		

57342	Саста- јање	км пруге	Брзина преко скретница		Службена места	V _{max}		Саста- јање
			П 2	С 3				
6	7	1			4	5	6	7
14.07		238.0	20	20	НИШ РАНЖИРНА	30		
					РДВ А,Б-63			
					км 237+581 <i>пп: 20</i>			
.17		234.9	50	40	Трупале	80		
.26		224.8	20	20	Грејач			
14.36		214.3	30	20	АЛЕКСИНАЦ			

57343	Саста- јање	км пруге	Брзина преко скретница		Службена места	V _{max}		Саста- јање
6	7	1	П 2	С 3	4	5	6	7
03.02		214.3	30	20	АЛЕКСИНАЦ	80		
					РДВ А,Б-63			
.11		224.8	20	20	Грејач			
.20		234.9	50	40	Трупале			
					км 236+968 пл: 20	30		
03.30		238.0	20	20	НИШ РАНЖИРНА			

57900	Саста- јање	км пруге	Брзина преко скретница		Службена места	V _{max}	57902	Саста- јање
6	7	1	П 2	С 3	4	5	6	7
19.35		2.2			ЛАПОВО РАНЖИРНА	10	19.35	
					РДВ А,Б-62			
.50		0.0 106.3	-	10	Лапово Варош расп и стај	80	.50	
.55		100.4	20	20	Марковац		.55	
20.16		90.4	20	20	ВЕЛИКА ПЛАНА	30	20.16	

57903	Саста- јање	км пруге	Брзина преко скретница		Службена места	V _{max}		Саста- јање
6	7	1	П 2	С 3	4	5	6	7
17.46		90.4	20	20	ВЕЛИКА ПЛАНА	70		
					РДВ А,Б-62			
.55		100.4	20	20	Марковац			
18.00		106.3 0.0	-	10	Лапово Варош расп и стај			
18.15		2.2			ЛАПОВО РАНЖИРНА	10		

57912	Саста- јање	км пруге	Брзина преко скретница		Службена места	Vmax		Саста- јање
			П 2	С 3				
6	7	1			4	5	6	7
01.30		120.3	30	20	БАГРДАН	50		
					РДВ А,Б-63			
.44		109.6 3.8	30	10	ЛАПОВО ГС	10		
					РДВ А,Б-62			
01.55		2.2			ЛАПОВО РАНЖИРНА			

57913	Саста- јање	км пруге	Брзина преко скретница		Службена места	Vmax		Саста- јање
			П 2	С 3				
6	7	1			4	5	6	7
20.09		2.2			ЛАПОВО РАНЖИРНА	10		
					РДВ А,Б-62			
.20		3.8 109.6		10	ЛАПОВО ГС	30		
					РДВ А,Б-63			
20.43		120.3		20	БАГРДАН			

57916	Саста- јање	км пруге	Брзина преко скретница		Службена места	Vmax		Саста- јање
			П 2	С 3				
6	7	1			4	5	6	7
17.00		214.3	30	20	АЛЕКСИНАЦ	80		
					РДВ А,Б-63			
17.06		210.6	30	20	АДРОВАЦ			

57917	Саста- јање	км пруге	Брзина преко скретница		Службена места	Vmax		Саста- јање
			П 2	С 3				
6	7	1			4	5	6	7
10.10		210.6	30	20	АДРОВАЦ	80		
					РДВ А,Б-63			
10.16		214.3	30	20	АЛЕКСИНАЦ			

57930	Саста- јање	км пруге	Брзина преко скретница		Службена места	V _{max}	57932	Саста- јање
6	7	1	П 2	С 3	4	5	6	7
0.05		11.3			МАЛА КРСНА ГС	70	0.05	
.11		9.1		-	Одвојна скр. 64		.11	
.16		6.7	20	20	Радицац		.16	
					км 002+300 <i>ст: 30</i>	50		
.24		1.7	30	-	Распутница Језава		.24	
					км 000+507 <i>к: 20</i>			
0.31		0.0	20	20	СМЕДЕРЕВО		0.31	

57931	Саста- јање	км пруге	Брзина преко скретница		Службена места	V _{max}	57933	Саста- јање
6	7	1	П 2	С 3	4	5	6	7
02.55		0.0	20	20	СМЕДЕРЕВО	50	02.55	
					км 000+139 <i>к: 20</i>			
03.02		1.7	30	-	Распутница Језава		03.02	
					км 001+750 <i>ст: 30</i>	70		
.11		6.7	20	20	Радицац		.11	
.16		9.1		-	Одвојна скр. 64		.16	
03.23		11.3			МАЛА КРСНА ГС		03.23	

57934	Саста- јање	км пруге	Брзина преко скретница		Службена места	V _{max}	57936	Саста- јање
6	7	1	П 2	С 3	4	5	6	7
14.52		11.3			МАЛА КРСНА ГС	70	14.52	
15.00		9.1		-	Одвојна скр. 64		15.00	
.05		6.7	20	20	Радицац		.05	
					км 002+300 <i>см: 30</i>	50		
.13		1.7	30	-	Распутница Језава		.13	
					км 000+507 <i>к: 20</i>			
15.20		0.0	20	20	СМЕДЕРЕВО		15.20	

57935	Саста- јање	км пруге	Брзина преко скретница		Службена места	V _{max}	57937	Саста- јање
6	7	1	П 2	С 3	4	5	6	7
02.55		0.0	20	20	СМЕДЕРЕВО	50	14.07	
					км 000+139 <i>к: 20</i>			
03.02		1.7	30	-	Распутница Језава		.14	
					км 001+750 <i>см: 30</i>			
.11		6.7	20	20	Радицац	70	.23	
.16		9.1		-	Одвојна скр. 64		.28	
03.23		11.3			МАЛА КРСНА ГС		14.35	

57938	Саста- јање	км пруге	Брзина преко скретница		Службена места	V _{max}	57940	Саста- јање
6	7	1	П 2	С 3	4	5	6	7
14.52		11.3			МАЛА КРСНА ГС	70	14.52	
15.00		9.1		-	Одвојна скр. 64		15.00	
.05		6.7	20	20	Радицац		.05	
					км 002+300 <i>см: 30</i>	50		
.13		1.7	30	-	Распутница Језава		.13	
					км 000+507 <i>к: 20</i>			
15.20		0.0	20	20	СМЕДЕРЕВО		15.20	

57939	Саста- јање	км пруге	Брзина преко скретница		Службена места	V _{max}	57941	Саста- јање
6	7	1	П 2	С 3	4	5	6	7
14.07		0.0	20	20	СМЕДЕРЕВО	50	02.55	
					км 000+139 <i>к: 20</i>			
.14		1.7	30	-	Распутница Језава		03.02	
					км 001+750 <i>см: 30</i>			
.23		6.7	20	20	Радицац	70	.11	
.28		9.1		-	Одвојна скр. 64		.16	
14.35		11.3			МАЛА КРСНА ГС		03.23	

57950	Саста- јање	км пруге	Брзина преко скретница		Службена места	V _{max}		Саста- јање
6	7	1	П 2	С 3	4	5	6	7
02.27		6.7	20	20	РАДИЦАЦ	50		
					км 002+300 <i>см: 30</i>			
.35		1.7	30	-	Распутница Језава			
					км 000+507 <i>к: 20</i>			
02.42		0.0	20	20	СМЕДЕРЕВО			

57951	Саста- јање	км пруге	Брзина преко скретница		Службена места	V _{max}		Саста- јање
6	7	1	П 2	С 3	4	5	6	7
14.07		0.0	20	20	СМЕДЕРЕВО	50		
					км 000+139 к: 20			
.14		1.7	30	-	Распутница Језава			
					км 001+750 см: 30			
14.24		6.7	20	20	РАДИНАЦ			

57952	Саста- јање	км пруге	Брзина преко скретница		Службена места	V _{max}	57954	Саста- јање
6	7	1	П 2	С 3	4	5	6	7
02.27		6.7	20	20	РАДИНАЦ	50	02.27	
					км 002+300 см: 30			
.35		1.7	30	-	Распутница Језава		.35	
					км 000+507 к: 20			
02.42		0.0	20	20	СМЕДЕРЕВО		02.42	

57953	Саста- јање	км пруге	Брзина преко скретница		Службена места	V _{max}	57955	Саста- јање
6	7	1	П 2	С 3	4	5	6	7
14.07		0.0	20	20	СМЕДЕРЕВО	50	14.07	
					км 000+139 к: 20			
.14		1.7	30	-	Распутница Језава		.14	
					км 001+750 см: 30			
14.24		6.7	20	20	РАДИНАЦ		14.24	

57960	Саста- јање	км пруге	Брзина преко скретница		Службена места	V _{max}	57962	Саста- јање
6	7	1	П 2	С 3	4	5	6	7
17.25		11.3			МАЛА КРСНА ГС	70	17.25	
.33		9.1		-	Одвојна скр. 64		.33	
17.39		6.7	20	20	РАДИНАЦ		17.39	

57961	Саста- јање	км пруге	Брзина преко скретница		Службена места	V _{max}	57963	Саста- јање
6	7	1	П 2	С 3	4	5	6	7
16.20		6.7	20	20	РАДИНАЦ	70	16.20	
.26		9.1		-	Одвојна скр. 64		.26	
16.33		11.3			МАЛА КРСНА ГС		16.33	

57964	Саста- јање	км пруге	Брзина преко скретница		Службена места	V _{max}		Саста- јање
6	7	1	П 2	С 3	4	5	6	7
17.25		11.3			МАЛА КРСНА ГС	70		
.33		9.1		-	Одвојна скр. 64			
17.39		6.7	20	20	РАДИНАЦ			

57965	Саста- јање	км пруге	Брзина преко скретница		Службена места	V _{max}		Саста- јање
6	7	1	П 2	С 3	4	5	6	7
16.20		6.7	20	20	РАДИНАЦ	70		
.26		9.1		-	Одвојна скр. 64			
16.33		11.3			МАЛА КРСНА ГС			

57970	Саста- јање	км пруге	Брзина преко скретница		Службена места	V _{max}	57972	Саста- јање
6	7	1	П 2	С 3	4	5	6	7
03.10		69.7	35	35	МАЛА КРСНА ГС	40	03.10	
					км 082+000 м: 30			
					км 086+873 к: 30			
03.45		87.8	20	20	ПОЖАРЕВАЦ		03.45	

57971	Саста- јање	км пруге	Брзина преко скретница		Службена места	V _{max}	57973	Саста- јање
6	7	1	П 2	С 3	4	5	6	7
13.18		87.8	20	20	ПОЖАРЕВАЦ	40	13.18	
					км 087+208 к: 30 км 082+400 м: 30			
13.53		69.7	35	35	МАЛА КРСНА ГС		13.53	

57974	Саста- јање	км пруге	Брзина преко скретница		Службена места	V _{max}		Саста- јање
6	7	1	П 2	С 3	4	5	6	7
03.10		69.7	35	35	МАЛА КРСНА ГС	40		
					км 082+000 м: 30			
					км 086+873 к: 30			
03.45		87.8	20	20	ПОЖАРЕВАЦ			


57975	Саста- јање	км пруге	Брзина преко скретница		Службена места	V _{max}		Саста- јање
6	7	1	П 2	С 3	4	5	6	7
13.18		87.8	20	20	ПОЖАРЕВАЦ	40		
					км 087+208 к: 30 км 082+400 м: 30			
13.53		69.7	35	35	МАЛА КРСНА ГС			

57980	Саста- јање	км пруге	Брзина преко скретница		Службена места	V _{max}	57982	Саста- јање
6	7	1	П 2	С 3	4	5	6	7
20.15		7.3	30	20	ПАРАЋИН ГС	80	20.15	
					РДВ А,Б-63			
20.23		0.5	20		ЋУПРИЈА		20.23	

57981	Саста- јање	км пруге	Брзина преко скретница		Службена места	V _{max}	57983	Саста- јање
6	7	1	П 2	С 3	4	5	6	7
23.50		0.5	20		ЋУПРИЈА	80	23.50	
					РДВ А,Б-63			
23.58		7.3	50	20	ПАРАЋИН ГС		23.58	

70039	Саста- јање	км пруге	Брзина преко скретница		Службена места	V _{max}	71933	Саста- јање
6	7	1	П 2	С 3	4	5	6	7
12.31		2.1	20	20	ОСТРУЖНИЦА	50	12.31	
					РДВ А,Б-60			
.38		0.0 2.7	-		Распутница Б		.38	
.48		8.9 9.3	20	-	Распутница К	60	.48	
.50		9.3	-	20	Распутница К1		.50	
.53 13.10		11.0		35	Јајинци		.53 13.10	
					РДВ А,Б-64	65		
					км 014+164 m: 40			
.19 .38		16.3	20		Бели Поток		.19 .38	
.44		21.2	20		Зуце укр		.44	
.48		24.9	20		Врчин		.48	
.54		31.3	-		Липе укр		.54	

70039	Саста- јање	км пруге	Брзина преко скретница		Службена места	V _{max}	71933	Саста- јање
6	7	1	П 2	С 3	4	5	6	7
					км 031+723 m: 40	65		
14.02		36.9		30	Мала Иванча		14.02	
.06		41.3		30	Мали Пожаревац	80	.06	
.11		47.8		30	Умчари		.11	
.17		55.2		30	Водањ		.17	
.22 .27		60.6		30	Колари		.22 .27	
.35		67.8	-	30	Одвојна скр. 1		.35	
14.38		69.1	35	35	МАЛА КРСНА ГС	50	14.38	

70040	Саста- јање	км пруге	Брзина преко скретница		Службена места	V _{max}		Саста- јање
6	7	1	П 2	С 3	4	5	6	7
09.43		36.9		30	МАЛА ИВАНЧА	65		
					РДВ А,Б-64			
					км 032+658 m: 40			
.50		31.3		-	Липе укр			
.54		24.9		20	Врчин			
10.00		21.2		20	Зуце укр			
.05		16.3		20	Бели Поток			
.13 .15		11.0		35	Јајинци			
					РДВ А,Б-60	60		
.18		9.3		20	Распутница К1			
.20		9.3 8.9	20	-	Распутница К			
.30		2.7		-	Распутница Б			
 10.36		0.6	30	30	БЕОГРАД РАНЖИРНА А			

70041	Саста- јање	км пруге	Брзина преко скретница		Службена места	V _{max}		Саста- јање
			П 2	С 3				
6	7	1			4	5	6	7
18.31		0.8	10	10	БЕОГРАД РАНЖИРНА Б	50		
					РДВ А,Б-60			
					км 002+127 ск: 20			
		2.2 0.7	-	30	Одв. скр. 302 Београд ранжирна Б			
		0.5	-		Одв. скр. 300 Београд ранжирна Б	30		
.41		0.6	30	30	БЕОГРАД РАНЖИРНА А	20		
.46		2.7		-	Распутница Б	60		
.56		8.9 9.3	20	-	Распутница К			
.58		9.3	-	20	Распутница К1			
19.00		11.0		35	Јајинци			
					РДВ А,Б-64	65		
					км 014+164 т: 40			
.07		16.3	20		Бели Поток			
.12		21.2	20		Зуце укр			
.16		24.9	20		Врчин			
.22		31.3	-		Липе укр			
					км 031+723 т: 40			
19.31		36.9	30		МАЛА ИВАНЧА			

70042	Саста- јање	км пруге	Брзина преко скретница		Службена места	V _{max}		Саста- јање
			П 2	С 3				
6	7	1			4	5	6	7
09.43		36.9		30	МАЛА ИВАНЧА	65		
					РДВ А,Б-64			
					км 032+658 m: 40			
.50		31.3		-	Липе укр			
.54		24.9		20	Врчин			
10.00		21.2		20	Зуце укр			
.05		16.3		20	Бели Поток			
					км 015+648 m: 40			
.13 .15		11.0		35	Јајинци			
					РДВ А,Б-60	60		
.18		9.3	-	20	Распутница К1			
.20		9.3 8.9	20	-	Распутница К			
.30		2.7 0.0	-		Распутница Б			
10.37		2.1	20	20	ОСТРУЖНИЦА	50		

70229	Саста- јање	км пруге	Брзина преко скретница		Службена места	V _{max}		Саста- јање
			П 2	С 3				
6	7	1			4	5	6	7
(09.17) 10.11		26.0			БАТАЈНИЦА	30		
					РДВ А,Б-60			
.34 .44		14.6		10	Сурчин			
					км 004+640 cm: 20			
11.09 12.31		3.5 2.1	20	20	Остружница			

70229	Саста- јање	км пруге	Брзина преко скретница		Службена места	V _{max}		Саста- јање
			П 2	С 3				
6	7	1			4	5	6	7
12.38		0.0 2.7	-		Распутница Б	50		
.48		8.9 9.3	20	-	Распутница К	60		
.50		9.3	-	20	Распутница К1			
.53 13.10		11.0		35	Јајинци			
					РДВ А,Б-64	65		
					км 014+164 m: 40			
.19 .38		16.3	20		Бели Поток			
.44		21.2	20		Зуце укр			
.48		24.9	20		Врчин			
.54		31.3	-		Липе укр			
					км 031+723 m: 40			
14.02		36.9	30		Мала Иванча			
.06		41.3	30		Мали Пожаревац	80		
.11		47.8	30		Умчари			
.17		55.2	30		Водањ			
.22 .27		60.6	30		Колари			
.35		67.8	-	30	Одвојна скр. 1			
14.38		69.1	35	35	МАЛА КРСНА ГС	50		

70302	Саста- јање	км пруге	Брзина преко скретница		Службена места	V _{max}	70350	Саста- јање
			П 2	С 3				
6	7	1			4	5	6	7
14.31		238.0	20	20	НИШ РАНЖИРНА	30	14.31	
					РДВ А,Б-63			
					км 237+581 пл: 20			
.42 .45		234.9	50	40	Трупале	80	.42 .45	
.54		224.8	20	20	Грејач		.54	
15.03		214.3	30	20	Алексинач		15.03	
.07		210.6	30	20	Адровац		.07	
.12		205.7	20	20	Корман		.12	
.22		195.0	30	20	Ђунис		.22	
.26		192.3	30	20	Старо Труبارهво укр	50	.26	
.34 .48		186.5	30	20	Браљина		.34 .48	
.59		181.9	20	20	Стеванац укр	30	.59	
16.12		176.3		20	СТАЛАЋ ГС		16.12	
.22		171.6	20	10	Ћићевац		.22	
.42		155.2 152.7	30	20	ПАРАЋИН ГС	50	.42	
.48		146.0		-	Распутница Ђуприја	80	.48	
.56		135.3	30	20	Јагодина		.56	
					км 134+692 ст: 30	70		
					км 128+100 ст: 50			
					км 120+900 ст: 30			
17.13		120.3	30	20	Багрдан	50	17.13	
.26		109.6 3.8	30	10	ЛАПОВО ГС		.26	
					РДВ А,Б-62	10		
17.37		2.2			ЛАПОВО РАНЖИРНА		17.37	

70303	Саста- јање	км пруге	Брзина преко скретница		Службена места	V _{max}	70351	Саста- јање
			П 2	С 3				
6	7	1			4	5	6	7
09.57		2.2			ЛАПОВО РАНЖИРНА	10	09.57	
					РДВ А,Б-62			
10.08 .45		3.8 109.6		10	ЛАПОВО ГС		10.08 .45	
					РДВ А,Б-63	30		
11.07		120.3		20	Багрдан		11.07	
.37		135.3	30	20	Јагодина		.37	
.45		146.0		-	Распутница Ђуприја	80	.45	
.50		152.7 155.2	50	20	ПАРАЋИН ГС		.50	
					км 161+200 <i>ст: 20</i>			
12.26 .30		171.6	20	10	Ћићевац	30	12.26 .30	
.35 13.04		176.3	30	20	СТАЛАЋ ГС	80	.35 13.04	
.17 .22		181.9	20	20	Стеванац укр	30	.17 .22	
.33		186.5	30	20	Браљина		.33	
.41 .47		192.3	30	20	Старо Трубарево укр	50	.41 .47	
.51		195.0	30	20	Ђунис		.51	
14.00		205.7	20	20	Корман	80	14.00	
.04		210.6	30	20	Адровац		.04	
.07		214.3	30	20	Алексинач		.07	
.15		224.8	20	20	Грејач		.15	
.23 .54		234.9	50	40	Трупале		.23 .54	
					км 236+968 <i>пп: 20</i>			
15.05		238.0	20	20	НИШ РАНЖИРНА	30	15.05	

70452	Саста- јање	км пруге	Брзина преко скретница		Службена места	V _{max}		Саста- јање
			П 2	С 3				
6	7	1			4	5	6	7
17.04		100.4	20	20	МАРКОВАЦ	30		
					РДВ А,Б-62			
.25 .38		90.4 99.7	20	20	Велика Плана			
					РДВ А,Б-64	80		
.44		94.6		20	Велико Орашје			
.48		90.2		20	Крњево - Трновче			
.55		82.8	50	20	Лозовик - Сараорци			
18.01		76.2		-	Осипаоница			
.06		70.3 2.3		-	Одвојна скр. 28			
		1.2			Обилазни колосек Мала Крсна			
.08		0.0 67.8		-	Одвојна скр. 1			
.15		60.6		30	Колари			
.19		55.2		30	Водањ			
.25		47.8		30	Умчари			
.30		41.3		30	Мали Пожаревац			
.34		36.9		30	Мала Иванча			
					км 032+658 m: 40			
.41		31.3		-	Липе укр	65		
.47		24.9		20	Врчин			
.52 19.13		21.2		20	Зуце укр			
.19		16.3		20	Бели Поток			
					км 015+648 m: 40			

70452	Саста- јање	км пруге	Брзина преко скретница		Службена места	V _{max}		Саста- јање
6	7	1	П 2	С 3	4	5	6	7
19.27 .44		11.0		35	Јајинци	65		
					РДВ А,Б-60	60		
.47		9.3	-	20	Распутница К1			
.49		9.3 8.9	20	-	Распутница К			
.59		2.7 0.0	-		Распутница Б			
20.06 .22		2.1 3.5	20	20	Остружница	50		
					км 004+140 <i>ст: 20</i>	30		
.48		14.6		10	Сурчин			
21.11 (21.20)		26.0			БАТАЈНИЦА			

70453	Саста- јање	км пруге	Брзина преко скретница		Службена места	V _{max}		Саста- јање
6	7	1	П 2	С 3	4	5	6	7
(10.13) 11.07		26.0			БАТАЈНИЦА	30		
					РДВ А,Б-60			
.30 .40		14.6		10	Сурчин			
					км 004+640 <i>ст: 20</i>			
12.05 .43		3.5 2.1	20	20	Остружница	50		
.50		0.0 2.7	-		Распутница Б			
13.00		8.9 11.8	-	20	Распутница К	60		
.10 14.05		11.8 14.1		35	РЕСНИК ГС	50		
					РДВ А,Б-62	30		
.14		17.9			Пиносава укр			
.22 .32		21.3			Рипањ			

70453	Саста- јање	км пруге	Брзина преко скретница		Службена места	V _{max}		Саста- јање
			П 2	С 3				
6	7	1			4	5	6	7
14.40		24.8			Клење	30		
.50		29.6			Рипањ Тунел укр			
15.01		34.7			Раља			
.15		41.5	50	20	Сопот Космајски			
.22		47.7		20	Влашко Поље	80		
.29				30	МЛАДЕНОВАЦ ГС			
16.01		53.1						
.08		60.0		40	Ковачевац			
.17		67.5		40	Кусадак			
.24		74.0			Глибовац укр			
.30				40	Паланка			
17.05		78.6	60					
.13		85.6			Мала Плана			
					км 088+550 м: 20			
.21		90.4	20	20	Велика Плана	70		
17.31		100.4	20	20	МАРКОВАЦ			

70466	Саста- јање	км пруге	Брзина преко скретница		Службена места	V _{max}		Саста- јање
			П 2	С 3				
6	7	1			4	5	6	7
19.28		69.1	35	35	МАЛА КРСНА ГС	50		
					РДВ А,Б-64			
.31		67.8	-	30	Одвојна скр. 1			
.38		60.6		30	Колари	80		

70466	Саста- јање	км пруге	Брзина преко скретница		Службена места	V _{max}		Саста- јање
			П 2	С 3				
6	7	1			4	5	6	7
19.42		55.2		30	Водањ	80		
.48		47.8		30	Умчари			
.53		41.3		30	Мали Пожаревац			
.57		36.9		30	Мала Иванча			
					км 032+658 т: 40	65		
20.04		31.3		-	Липе укр			
.10		24.9		20	Врчин			
.14		21.2		20	Зуце укр			
.19		16.3		20	Бели Поток			
					км 015+648 т: 40			
.26		11.0		35	Јајинци	60		
					РДВ А,Б-60			
.28		9.3	-	20	Распутница К1			
.30		9.3 8.9	20	-	Распутница К			
.40		2.7 0.0	-		Распутница Б			
.47 21.17		2.1 3.5	20	20	Остружница	50		
					км 004+140 ст: 20	30		
.43		14.6		10	Сурчин			
22.06 (22.19)		26.0			БАТАЈНИЦА			

70467	Саста- јање	км пруге	Брзина преко скретница		Службена места	V _{max}		Саста- јање
			П 2	С 3				
6	7	1			4	5	6	7
(10.13) 11.07		26.0			БАТАЈНИЦА	30		
					РДВ А,Б-60			
.30 .40		14.6		10	Сурчин			
					км 004+640 ст: 20			
12.05 .43		3.5 2.1	20	20	Остружница			
.50		0.0 2.7	-		Распутница Б	50		
13.00		8.9 11.8	-	20	Распутница К	60		
.10 14.05		11.8 14.1		35	РЕСНИК ГС	50		
					РДВ А,Б-62	30		
.14		17.9			Пиносава укр			
.22 .32		21.3			Рипањ			
.40		24.8			Клење			
.50		29.6			Рипањ Тунел укр			
15.01		34.7			Раља			
.15		41.5	50	20	Сопот Космајски			
.22		47.7		20	Влашко Поље	80		
15.29		53.1		30	МЛАДЕНОВАЦ ГС			

70728	Саста- јање	км пруге	Брзина преко скретница		Службена места	V _{max}	70950	Саста- јање
6	7	1	П 2	С 3	4	5	6	7
15.54		109.6	30	10	ЛАПОВО ГС	80	15.54	
					РДВ А,Б-62			
.58		106.3	30	-	Лапово Варош расп и стај		.58	
16.03		100.4	20	20	Марковац		16.03	
.23		90.4 99.7	20	20	Велика Плана	30	.23	
					РДВ А,Б-64	80		
.29		94.6		20	Велико Орашје		.29	
.33		90.2		20	Крњево - Трновче		.33	
.40		82.8	50	20	Лозовик - Сараорци		.40	
.46		76.2		-	Осипаоница		.46	
.51		70.3	-	30	Одвојна скр. 28		.51	
16.54		69.1	35	35	МАЛА КРСНА ГС	50	16.54	

70729	Саста- јање	км пруге	Брзина преко скретница		Службена места	V _{max}		Саста- јање
6	7	1	П 2	С 3	4	5	6	7
04.23		69.1	35	35	МАЛА КРСНА ГС	50		
					РДВ А,Б-64			
.26		70.3	-	30	Одвојна скр. 28			
.31		76.2		-	Осипаоница	80		
.38 .48		82.8	50	20	Лозовик - Сараорци			
					км 085+365 пл: 30			
.56		90.2		20	Крњево - Трновче			
05.01 .06		94.6		20	Велико Орашје			

70729	Саста- јање	км пруге	Брзина преко скретница		Службена места	V _{max}		Саста- јање
6	7	1	П 2	С 3	4	5	6	7
05.14 06.07		99.7 90.4	20	20	Велика Плана	80		
					РДВ А,Б-62	70		
.17		100.4	20	20	Марковац			
.22		106.3	30	-	Лапово Варош расп и стај			
06.26		109.6	30	10	ЛАПОВО ГС			

70736	Саста- јање	км пруге	Брзина преко скретница		Службена места	V _{max}	70750	Саста- јање
6	7	1	П 2	С 3	4	5	6	7
0.27		87.8	20	20	ПОЖАРЕВАЦ	40	0.27	
					км 087+208 к: 30 км 082+400 м: 30			
01.02		69.7	35	35	МАЛА КРСНА ГС		01.02	

70737	Саста- јање	км пруге	Брзина преко скретница		Службена места	V _{max}	70751	Саста- јање
6	7	1	П 2	С 3	4	5	6	7
23.10		69.7	35	35	МАЛА КРСНА ГС	40	03.10	
					км 082+000 м: 30			
					км 086+873 к: 30			
23.45		87.8	20	20	ПОЖАРЕВАЦ		03.45	

70741	Саста- јање	км пруге	Брзина преко скретница		Службена места	V _{max}		Саста- јање
6	7	1	П 2	С 3	4	5	6	7
13.18		87.8	20	20	ПОЖАРЕВАЦ	40		
					км 087+208 к: 30 км 082+400 м: 30			
13.53		69.7	35	35	МАЛА КРСНА ГС			

70742	Саста- јање	км пруге	Брзина преко скретница		Службена места	V _{max}		Саста- јање
			П 2	С 3				
6	7	1			4	5	6	7
19.54		243.5	20	20	НИШ	60		
					РДВ А,Б-63			
		242.7 241.0			Одвојне скр. 1-3			
.59		241.0	20	20	ЦРВЕНИ КРСТ ГС			
					РДВ А,Б-63	50		
					км 240+239 м: 20 км 237+034 пп: 20			
20.15 .28		234.9	50	40	Трупале			
.37		224.8	20	20	Грејач	80		
.45		214.3	30	20	Алексинач			
20.49		210.6	30	20	АДРОВАЦ			

70743	Саста- јање	км пруге	Брзина преко скретница		Службена места	V _{max}		Саста- јање
			П 2	С 3				
6	7	1			4	5	6	7
10.00		210.6	30	20	АДРОВАЦ	80		
					РДВ А,Б-63			
.05		214.3	30	20	Алексинач			
.15		224.8	20	20	Грејач			
.25 11.12		234.9	50	40	Трупале			
					км 236+934 пп: 20 км 239+880 м: 20	50		
.27		241.0	20	20	ЦРВЕНИ КРСТ ГС			
		242.7			Одвојне скр. 1-3	30		
11.36		243.5	20	20	НИШ			

70900	Саста- јање	км пруге	Брзина преко скретница		Службена места	V _{max}	71380	Саста- јање
6	7	1	П 2	С 3	4	5	6	7
06.45		90.4	20	20	ВЕЛИКА ПЛАНА	80	06.45	
					РДВ А,Б-62			
					км 088+600 м: 20			
.51		85.6			Мала Плана		.51	
.57		78.6	60	40	Паланка		.57	
07.01		74.0			Глибовац укр		07.01	
.06		67.5		40	Кусадак		.06	
.15		60.0		40	Ковачевац		.15	
07.21		53.1		30	МЛАДЕНОВАЦ ГС		07.21	

70901	Саста- јање	км пруге	Брзина преко скретница		Службена места	V _{max}		Саста- јање
6	7	1	П 2	С 3	4	5	6	7
09.57		2.2			ЛАПОВО РАНЖИРНА	10		
					РДВ А,Б-62			
10.08		3.8			ЛАПОВО ГС			

70902	Саста- јање	км пруге	Брзина преко скретница		Службена места	V _{max}	71816	Саста- јање
6	7	1	П 2	С 3	4	5	6	7
08.55		109.6	30	10	ЛАПОВО ГС	80	(01.53) 02.20	
					РДВ А,Б-62			
.59		106.3	30	-	Лапово Варош расп и стај		.24	
09.05		100.4	20	20	МАРКОВАЦ		02.30	

70903	Саста- јање	км пруге	Брзина преко скретница		Службена места	Vmax	71817	Саста- јање
6	7	1	П 2	С 3	4	5	6	7
0.55		100.4	20	20	МАРКОВАЦ	70	02.05	
					РДВ А,Б-62			
01.01		106.3	30	-	Лапово Варош расп и стај		.10	
01.05		109.6	30	10	ЛАПОВО ГС		02.14 (03.05)	

70904	Саста- јање	км пруге	Брзина преко скретница		Службена места	Vmax		Саста- јање
6	7	1	П 2	С 3	4	5	6	7
23.35		2.2			ЛАПОВО РАНЖИРНА	10		
					РДВ А,Б-62			
.50		0.0 106.3	-	10	Лапово Варош расп и стај			
23.56		100.4	20	20	МАРКОВАЦ	80		

70905	Саста- јање	км пруге	Брзина преко скретница		Службена места	Vmax		Саста- јање
6	7	1	П 2	С 3	4	5	6	7
08.24		100.4	20	20	МАРКОВАЦ	70		
					РДВ А,Б-62			
.30		106.3 0.0	-	10	Лапово Варош расп и стај			
08.45		2.2			ЛАПОВО РАНЖИРНА	10		

70906	Саста- јање	км пруге	Брзина преко скретница		Службена места	V _{max}		Саста- јање
			П 2	С 3				
6	7	1			4	5	6	7
17.16		176.3		20	СТАЛАЋ ГС	30		
					РДВ А,Б-63			
.27		171.6	20	10	Ћићевац			
.47		155.2 7.3	30	20	ПАРАЋИН ГС	50		
.53		0.5		20	Ћуприја	80		
.54		0.0 146.0	-		Распутница Ћуприја	50		
18.02		135.3	30	20	Јагодина	80		
					км 134+692 <i>ст: 30</i>	70		
					км 128+100 <i>ст: 50</i>			
					км 120+900 <i>ст: 30</i>			
.19		120.3	30	20	Багрдан	50		
18.33		109.6	30	10	ЛАПОВО ГС			

70907	Саста- јање	км пруге	Брзина преко скретница		Службена места	V _{max}		Саста- јање
			П 2	С 3				
6	7	1			4	5	6	7
08.40		109.6		10	ЛАПОВО ГС	30		
					РДВ А,Б-63			
09.03		120.3		20	Багрдан			
.33		135.3	30	20	Јагодина	80		
.41		146.0 0.0	-		Распутница Ћуприја			
.42		0.5		20	Ћуприја	50		
.48		7.3 155.2	50	20	ПАРАЋИН ГС	80		
					км 161+200 <i>ст: 20</i>	30		
10.23		171.6	20	10	Ћићевац			
10.28		176.3	30	20	СТАЛАЋ ГС	80		

70908	Саста- јање	км пруге	Брзина преко скретница		Службена места	V _{max}	70910	Саста- јање
6	7	1	П 2	С 3	4	5	6	7
22.48		241.0	20	20	ЦРВЕНИ КРСТ ГС	50	22.48	
					РДВ А,Б-63			
					км 240+239 м: 20 км 237+034 пл: 20			
23.04 .28		234.9	50	40	Трупале	80	23.04 .28	
.36		224.8	20	20	Грејач		.36	
.44		214.3	30	20	Алексинач		.44	
.47		210.6	30	20	Адровац		.47	
.51		205.7	20	20	Корман		.51	
0.01 .05		195.0	30	20	Ђунис	50	0.01 .05	
.10		192.3	30	20	Старо Трубарево укр		.10	
.17		186.5	30	20	Браљина		.17	
.27		181.9	20	20	Стеванац укр	30	.27	
0.40		176.3		20	СТАЛАЋ ГС		0.40	

70909	Саста- јање	км пруге	Брзина преко скретница		Службена места	V _{max}	72327	Саста- јање
6	7	1	П 2	С 3	4	5	6	7
10.18		176.3		20	СТАЛАЋ ГС	30	10.18	
					РДВ А,Б-63			
.31 .40		181.9	20	20	Стеванац укр		.31 .40	
.50		186.5	30	20	Браљина		.50	

70909	Саста- јање	км пруге	Брзина преко скретница		Службена места	V _{max}	72327	Саста- јање
6	7	1	П 2	С 3	4	5	6	7
10.58 11.03		192.3	30	20	Старо Трубарево укр	50	10.58 11.03	
.08		195.0	30	20	Ђунис		.08	
.17		205.7	20	20	Корман	80	.17	
.21		210.6	30	20	Адровац		.21	
.24		214.3	30	20	Алексинач		.24	
.32		224.8	20	20	Грејач		.32	
.41 12.04		234.9	50	40	Трупале		.41 12.04	
					км 236+934 пп: 20 км 239+880 м: 20	50		
12.20		241.0	20	20	ЦРВЕНИ КРСТ ГС		12.20	

70911	Саста- јање	км пруге	Брзина преко скретница		Службена места	V _{max}		Саста- јање
6	7	1	П 2	С 3	4	5	6	7
09.30		90.4	20	20	ВЕЛИКА ПЛАНА	70		
					РДВ А,Б-62			
.40		100.4	20	20	Марковац			
.45		106.3	30	-	Лапово Варош расп и стај			
09.49		109.6	30	10	ЛАПОВО ГС			

70912	Саста- јање	км пруге	Брзина преко скретница		Службена места	V _{max}		Саста- јање
			П 2	С 3				
6	7	1			4	5	6	7
18.40		109.6	30	10	ЛАПОВО ГС	80		
					РДВ А,Б-62			
.44		106.3	30	-	Лапово Варош расп и стај			
.49		100.4	20	20	Марковац	30		
19.10		90.4	20	20	ВЕЛИКА ПЛАНА			

70916	Саста- јање	км пруге	Брзина преко скретница		Службена места	V _{max}		Саста- јање
			П 2	С 3				
6	7	1			4	5	6	7
19.59		241.0	20	20	ЦРВЕНИ КРСТ ГС	50		
					РДВ А,Б-63			
					км 240+239 м: 20 км 237+034 пп: 20			
20.15 .28		234.9	50	40	Трупале	80		
.37		224.8	20	20	Грејач			
.45		214.3	30	20	Алексинач			
.48		210.6	30	20	Адровац			
.52		205.7	20	20	Корман			
21.02 .20		195.0	30	20	Ђунис			
.25		192.3	30	20	Старо Трубарево укр	50		
.32		186.5	30	20	Браљина			
.43 .50		181.9	20	20	Стеванац укр	30		

70916	Саста- јање	км пруге	Брзина преко скретница		Службена места	V _{max}		Саста- јање
			П 2	С 3				
6	7	1			4	5	6	7
22.02		176.3		20	СТАЛАЋ ГС	30		
.12		171.6	20	10	Ћићевац			
.32		155.2 152.7	30	20	ПАРАЋИН ГС	50		
.37		146.0		-	Распутница Ћуприја	80		
.45		135.3	30	20	Јагодина			
					км 134+692 <i>ст: 30</i>	70		
					км 128+100 <i>ст: 50</i>			
					км 120+900 <i>ст: 30</i>			
23.02		120.3	30	20	Багрдан			
23.16		109.6	30	10	ЛАПОВО ГС	50		

70917	Саста- јање	км пруге	Брзина преко скретница		Службена места	V _{max}	71161	Саста- јање
			П 2	С 3				
6	7	1			4	5	6	7
23.10		69.7	35	35	МАЛА КРСНА ГС	40	09.05	
					км 082+000 <i>м: 30</i>			
					км 086+873 <i>к: 30</i>			
23.45		87.8	20	20	ПОЖАРЕВАЦ		09.40	

70918	Саста- јање	км пруге	Брзина преко скретница		Службена места	V _{max}	70920	Саста- јање
6	7	1	П 2	С 3	4	5	6	7
22.48		241.0	20	20	ЦРВЕНИ КРСТ ГС	50	22.48	
					РДВ А,Б-63			
					км 240+239 м: 20 км 237+034 пл: 20			
23.04 .28		234.9	50	40	Трупале	80	23.04 .28	
.36		224.8	20	20	Грејач		.36	
.44		214.3	30	20	Алексинач		.44	
.47		210.6	30	20	Адровац		.47	
.51		205.7	20	20	Корман		.51	
0.01 .05		195.0	30	20	Ђуниш		0.01 .05	
.10		192.3	30	20	Старо Трубарово укр		.10	
.17		186.5	30	20	Браљина	50	.17	
.27		181.9	20	20	Стеванац укр	30	.27	
.40 01.20		176.3	20	20	СТАЛАЋ ГС		.40 01.20	
.31		171.6	20	10	Ћићевац		.31	
.51		155.2 152.7	30	20	ПАРАЋИН ГС	50	.51	
.56		146.0		-	Распутница Ђуприја	80	.56	
02.04		135.3	30	20	Јагодина		02.04	
					км 134+692 ст: 30			
					км 128+100 ст: 50	70		
					км 120+900 ст: 30			
.21		120.3	30	20	Багрдан		.21	
.35 03.28		109.6 3.8	30	10	ЛАПОВО ГС	50	.35 03.28	
					РДВ А,Б-62	10		
03.39		2.2			ЛАПОВО РАНЖИРНА		03.39	

70919	Саста- јање	км пруге	Брзина преко скретница		Службена места	V _{max}		Саста- јање
			П 2	С 3				
6	7	1			4	5	6	7
09.57		2.2			ЛАПОВО РАНЖИРНА	10		
					РДВ А,Б-62			
10.08 .45		3.8 109.6		10	ЛАПОВО ГС	30		
					РДВ А,Б-63			
11.07		120.3		20	Багрдан	80		
.37		135.3	30	20	Јагодина			
.45		146.0		-	Распутница Ћуприја	30		
.50		152.7 155.2	50	20	ПАРАЋИН ГС			
					км 161+200 <i>ст: 20</i>	80		
12.26 .30		171.6	20	10	Ћићевац			
.35 13.04		176.3	30	20	СТАЛАЋ ГС	30		
.17 .22		181.9	20	20	Стеванац укр			
.33		186.5	30	20	Браљина	50		
.41 .47		192.3	30	20	Старо Труbareво укр			
.51		195.0	30	20	Ћунис	80		
14.00		205.7	20	20	Корман			
.04		210.6	30	20	Адровац	50		
.07		214.3	30	20	Алексинач			
.15 .23 15.01		224.8 234.9	20 50	20 40	Грејач Трупале	50		
					км 236+934 <i>пп: 20</i> км 239+880 <i>м: 20</i>			
15.17		241.0	20	20	ЦРВЕНИ КРСТ ГС			

70921	Саста- јање	км пруге	Брзина преко скретница		Службена места	V _{max}		Саста- јање
6	7	1	П 2	С 3	4	5	6	7
09.57		2.2			ЛАПОВО РАНЖИРНА	10		
					РДВ А,Б-62			
10.08 11.17		3.8 109.6		10	ЛАПОВО ГС			
					РДВ А,Б-63	30		
11.40		120.3		20	БАГРДАН			

70922	Саста- јање	км пруге	Брзина преко скретница		Службена места	V _{max}		Саста- јање
6	7	1	П 2	С 3	4	5	6	7
07.40		2.2			ЛАПОВО РАНЖИРНА	10		
					РДВ А,Б-62			
.55		0.0 106.3	-	10	Лапово Варош расп и стај			
08.00		100.4	20	20	Марковац	80		
.21 10.10		90.4 99.7	20	20	Велика Плана	30		
					РДВ А,Б-64	80		
.17		94.6	20		Велико Орашје			
.21		90.2	20		Крњево - Трновче			
.28		82.8	50	20	Лозовик - Сараорци			
.34		76.2		-	Осипаоница			

70922	Саста- јање	км пруге	Брзина преко скретница		Службена места	V _{max}		Саста- јање
			П 2	С 3				
6	7	1			4	5	6	7
10.39		70.3 2.3		-	Одвојна скр. 28	80		
		1.2			Обилазни колосек Мала Крсна			
.41		0.0 67.8		-	Одвојна скр. 1			
.48		60.6		30	Колари			
.52		55.2		30	Водањ			
.58		47.8		30	Умчари			
11.03		41.3		30	Мали Пожаревац			
.07		36.9		30	Мала Иванча			
					км 032+658 т: 40	65		
.14		31.3		-	Липе укр			
.21 12.03		24.9		20	Врчин			
.08		21.2		20	Зуце укр			
.13		16.3		20	Бели Поток			
					км 015+648 т: 40			
.20		11.0		35	Јајинци			
					РДВ А,Б-60	60		
.22		9.3		-	20 Распутница К1			
.24		9.3 8.9		20	- Распутница К			
.34		2.7		-	Распутница Б			
⊕ 12.40		0.6		30	30 БЕОГРАД РАНЖИРНА А			

70924	Саста- јање	км пруге	Брзина преко скретница		Службена места	V _{max}	70926	Саста- јање
6	7	1	П 2	С 3	4	5	6	7
0.55		34.7			РАЉА	30	0.55	
					РДВ А,Б-62			
01.07		29.6			Рипањ Тунел укр		01.07	
.17		24.8			Клење		.17	
.24		21.3			Рипањ		.24	
.31		17.9			Пиносава укр		.31	
01.39		14.1			РЕСНИК ГС		01.39	

70925	Саста- јање	км пруге	Брзина преко скретница		Службена места	V _{max}	70927	Саста- јање
6	7	1	П 2	С 3	4	5	6	7
09.51		14.1			РЕСНИК ГС	30	09.51	
					РДВ А,Б-62			
10.00		17.9			Пиносава укр		10.00	
.07		21.3			Рипањ		.07	
.14		24.8			Клење		.14	
.24		29.6			Рипањ Тунел укр		.24	
10.36		34.7			РАЉА		10.36	

70928	Саста- јање	км пруге	Брзина преко скретница		Службена места	V _{max}	70930	Саста- јање
6	7	1	П 2	С 3	4	5	6	7
0.55		34.7			РАЉА	30	0.55	
					РДВ А,Б-62			
01.07		29.6			Рипањ Тунел укр		01.07	
.17		24.8			Клење		.17	
.24		21.3			Рипањ		.24	
.31		17.9			Пиносава укр		.31	
01.39		14.1			РЕСНИК ГС		01.39	

70929	Саста- јање	км пруге	Брзина преко скретница		Службена места	V _{max}	72087	Саста- јање
6	7	1	П 2	С 3	4	5	6	7
20.59		0.8	10	10	БЕОГРАД РАНЖИРНА Б	30	20.59	
					РДВ А,Б-60			
					км 003+000 m: 20			
21.09		4.9	20	-	Распутница Р		21.09	
.12		6.4 10.8	-	30	Распутница А	70	.12	
					РДВ А,Б-63			
.16 22.51		14.1		35	РЕСНИК ГС	30	.16 22.51	
					РДВ А,Б-62			
.59		17.9			Пиносава укр		.59	
23.06		21.3			Рипањ		23.06	
.13		24.8			Клење		.13	
.23		29.6			Рипањ Тунел укр		.23	
23.35		34.7			РАЉА		23.35	

70932	Саста- јање	км пруге	Брзина преко скретница		Службена места	V _{max}		Саста- јање
			П 2	С 3				
6	7	1			4	5	6	7
18.40		109.6	30	10	ЛАПОВО ГС	80		
					РДВ А,Б-62			
.44		106.3	30	-	Лапово Варош расп и стај			
.49		100.4	20	20	Марковац	30		
19.09		90.4	20	20	Велика Плана			
					км 088+600 м: 20			
.14		85.6			Мала Плана	80		
19.21		78.6	60	40	ПАЛАНКА			

70934	Саста- јање	км пруге	Брзина преко скретница		Службена места	V _{max}		Саста- јање
			П 2	С 3				
6	7	1			4	5	6	7
20.27		120.3	30	20	БАГРДАН	50		
					РДВ А,Б-63			
.40		109.6 3.8	30	10	ЛАПОВО ГС			
					РДВ А,Б-62	10		
20.51		2.2			ЛАПОВО РАНЖИРНА			

70936	Саста- јање	км пруге	Брзина преко скретница		Службена места	V _{max}	70938	Саста- јање
6	7	1	П 2	С 3	4	5	6	7
23.15		53.1		30	МЛАДЕНОВАЦ ГС	80	23.15	
					РДВ А,Б-62			
.22		47.7		20	Влашко Поље		.22	
.29		41.5	50	20	Сопот Космајски	30	.29	
.44 0.55		34.7			Раља		.44 0.55	
01.07		29.6			Рипањ Тунел укр		01.07	
.17		24.8			Клење		.17	
.24		21.3			Рипањ		.24	
.31		17.9			Пиносава укр		.31	
01.39		14.1			РЕСНИК ГС		01.39	

70937	Саста- јање	км пруге	Брзина преко скретница		Службена места	V _{max}	70939	Саста- јање
6	7	1	П 2	С 3	4	5	6	7
21.57		14.1			РЕСНИК ГС	30	21.57	
					РДВ А,Б-62			
22.06		17.9			Пиносава укр		22.06	
.13		21.3			Рипањ		.13	
.20		24.8			Клење		.20	
.30		29.6			Рипањ Тунел укр		.30	
.41		34.7			Раља		.41	

70937	Саста- јање	км пруге	Брзина преко скретница		Службена места	V _{max}	70939	Саста- јање
6	7	1	П 2	С 3	4	5	6	7
22.55		41.5	50	20	Сопот Космајски	30	22.55	
23.02		47.7		20	Влашко Поље	80	23.02	
23.09		53.1		30	МЛАДЕНОВАЦ ГС		23.09	

70940	Саста- јање	км пруге	Брзина преко скретница		Службена места	V _{max}		Саста- јање
6	7	1	П 2	С 3	4	5	6	7
13.54		135.3	30	20	ЈАГОДИНА	70		
					РДВ А,Б-63			
					км 134+692 <i>ст: 30</i>			
					км 128+100 <i>ст: 50</i>			
					км 120+900 <i>ст: 30</i>			
14.11		120.3	30	20	Багрдан	50		
14.25		109.6	30	10	ЛАПОВО ГС			

70941	Саста- јање	км пруге	Брзина преко скретница		Службена места	V _{max}		Саста- јање
6	7	1	П 2	С 3	4	5	6	7
09.55		109.6		10	ЛАПОВО ГС	30		
					РДВ А,Б-63			
10.18		120.3		20	Багрдан			
10.49		135.3		20	ЈАГОДИНА			

70942	Саста- јање	км пруге	Брзина преко скретница		Службена места	V _{max}		Саста- јање
			П 2	С 3				
6	7	1			4	5	6	7
01.22		109.6	30	10	ЛАПОВО ГС	80		
					РДВ А,Б-62			
.26		106.3	30	-	Лапово Варош расп и стај			
.31		100.4	20	20	Марковац			
.51		90.4 99.7	20	20	Велика Плана	30		
					РДВ А,Б-64	80		
.57		94.6	20		Велико Орашје			
02.01		90.2	20		Крњево - Трновче			
.09 .40		82.8	50	20	Лозовик - Сараорци			
.47		76.2	-		Осипаоница			
.52		70.3 2.3	-		Одвојна скр. 28			
		1.2			Обилазни колосек Мала Крсна			
.54		0.0 67.8	-		Одвојна скр. 1			
03.02 .10		60.6	30		Колари			
.15		55.2	30		Водањ			
.21		47.8	30		Умчари			
.27 .50		41.3	30		Мали Пожаревац			
.55		36.9	30		Мала Иванча			
					км 032+658 т: 40			
04.02		31.3	-		Липе укр	65		
.06		24.9	20		Врчин			

70942	Саста- јање	км пруге	Брзина преко скретница		Службена места	V _{max}		Саста- јање
6	7	1	П 2	С 3	4	5	6	7
04.12		21.2		20	Зуце укр	65		
.18 .22		16.3		20	Бели Поток			
					км 015+648 m: 40			
.30		11.0		35	Јајинци			
					РДВ А,Б-60	60		
.32		9.3 3.4	60	-	Распутница К1			
					км 002+350 cm: 30	80		
04.38 (05.11)		0.0	20	20	РАКОВИЦА			

70943	Саста- јање	км пруге	Брзина преко скретница		Службена места	V _{max}	70971	Саста- јање
6	7	1	П 2	С 3	4	5	6	7
12.30		0.8	10	10	БЕОГРАД РАНЖИРНА Б	30	12.30	
					РДВ А,Б-60			
					км 003+000 m: 20			
.40		4.9	20	-	Распутница Р		.40	
.43		6.4 10.8	-	30	Распутница А	70	.43	
					РДВ А,Б-63			
.47 .58		14.1		35	РЕСНИК ГС		.47 .58	
					РДВ А,Б-62			
13.07		17.9			Пиносава укр	30	13.07	
.14		21.3			Рипањ		.14	
.21		24.8			Клење		.21	
.31		29.6			Рипањ Тунел укр		.31	

70943	Саста- јање	км пруге	Брзина преко скретница		Службена места	V _{max}	70971	Саста- јање
6	7	1	П 2	С 3	4	5	6	7
13.43 14.00		34.7			Раља	30	13.43 14.00	
.15		41.5	50	20	Сопот Космајски		.15	
.22		47.7		20	Влашко Поље	80	.22	
.28		53.1		30	МЛАДЕНОВАЦ ГС		.28	
.35		60.0		40	Ковачевац		.35	
.44		67.5		40	Кусадак		.44	
.51		74.0			Глибовац укр		.51	
.56		78.6	60	40	Паланка		.56	
15.03		85.6			Мала Плана		15.03	
					км 088+550 м: 20			
.13 .16		90.4	20	20	Велика Плана	70	.13 .16	
.26		100.4	20	20	Марковац		.26	
.31		106.3	30	-	Лапово Варош расп и стај		.31	
15.35		109.6	30	10	ЛАПОВО ГС		15.35	

70944	Саста- јање	км пруге	Брзина преко скретница		Службена места	V _{max}		Саста- јање
6	7	1	П 2	С 3	4	5	6	7
07.20		53.1		30	МЛАДЕНОВАЦ ГС	80		
					РДВ А,Б-62			
.24		47.7		20	Влашко Поље			
.29		41.5	50	20	Сопот Космајски			
07.44		34.7			РАЉА	30		

70945	Саста- јање	км пруге	Брзина преко скретница		Службена места	V _{max}		Саста- јање
6	7	1	П 2	С 3	4	5	6	7
19.35		34.7			РАЉА	30		
					РДВ А,Б-62			
.50		41.5	50	20	Сопот Космајски			
.55		47.7		20	Влашко Поље	80		
20.00		53.1		30	МЛАДЕНОВАЦ ГС			

70946	Саста- јање	км пруге	Брзина преко скретница		Службена места	V _{max}	72968	Саста- јање
6	7	1	П 2	С 3	4	5	6	7
08.50		109.6	30	10	ЛАПОВО ГС	80	08.50	
					РДВ А,Б-62			
.54		106.3	30	-	Лапово Варош расп и стај		.54	
.59		100.4	20	20	Марковац		.59	
09.20 10.10		90.4 99.7	20	20	Велика Плана	30	09.20 10.10	
					РДВ А,Б-64	80		
.17		94.6		20	Велико Орашје		.17	
.21		90.2		20	Крњево - Трновче		.21	
.28		82.8	50	20	Лозовик - Сараорци		.28	

70946	Саста- јање	км пруге	Брзина преко скретница		Службена места	V _{max}	72968	Саста- јање
6	7	1	П 2	С 3	4	5	6	7
10.34		76.2		-	Осипаоница	80	10.34	
.39		70.3 2.3		-	Одвојна скр. 28		.39	
		1.2			Обилазни колосек Мала Крсна			
.41		0.0 67.8		-	Одвојна скр. 1		.41	
.48		60.6		30	Колари		.48	
.52		55.2		30	Водањ		.52	
.58		47.8		30	Умчари		.58	
11.03		41.3		30	Мали Пожаревац		11.03	
.07		36.9		30	Мала Иванча		.07	
					км 032+658 m: 40			
.14		31.3		-	Липе укр	65	.14	
.21 12.03		24.9		20	Врчин		.21 12.03	
.08		21.2		20	Зуце укр		.08	
.13		16.3		20	Бели Поток		.13	
					км 015+648 m: 40			
.20		11.0		35	Јајинци		.20	
					РДВ А,Б-60			
.22		9.3		- 20	Распутница К1	60	.22	
.24		9.3 8.9		20	- Распутница К		.24	
.34		2.7		-	Распутница Б		.34	
12.40		0.6	30	30	БЕОГРАД РАНЖИРНА А		12.40	

70947	Саста- јање	км пруге	Брзина преко скретница		Службена места	V _{max}		Саста- јање
			П 2	С 3				
6	7	1			4	5	6	7
23.26		53.1		30	МЛАДЕНОВАЦ ГС	80		
					РДВ А,Б-62			
.34		60.0		40	Ковачевац			
.43		67.5		40	Кусадак			
.50		74.0			Глибовац укр			
.55		78.6	60	40	Паланка			
0.02		85.6			Мала Плана			
					км 088+550 м: 20			
.08 .25		90.4	20	20	Велика Плана	70		
.35		100.4	20	20	Марковац			
.40		106.3 0.0	-	10	Лапово Варош расп и стај			
0.55		2.2			ЛАПОВО РАНЖИРНА	10		

70951	Саста- јање	км пруге	Брзина преко скретница		Службена места	V _{max}		Саста- јање
			П 2	С 3				
6	7	1			4	5	6	7
02.24		69.1	35	35	МАЛА КРСНА ГС	50		
					РДВ А,Б-64			
.27		70.3	-	30	Одвојна скр. 28	80		
.32		76.2		-	Осипаоница			
.39 03.07		82.8	50	20	Лозовик - Сараорци			
					км 085+365 пл: 30			

70951	Саста- јање	км пруге	Брзина преко скретница		Службена места	V _{max}		Саста- јање
6	7	1	П 2	С 3	4	5	6	7
03.15		90.2		20	Крњево - Трновче	80		
.19		94.6		20	Велико Орашје			
.26 .50		99.7 90.4	20	20	Велика Плана			
					РДВ А,Б-62	70		
04.00		100.4	20	20	Марковац			
.05		106.3 0.0	-	10	Лапово Варош расп и стај			
04.20		2.2			ЛАПОВО РАНЖИРНА	10		

70952	Саста- јање	км пруге	Брзина преко скретница		Службена места	V _{max}	71382	Саста- јање
6	7	1	П 2	С 3	4	5	6	7
16.23		99.7	20	20	ВЕЛИКА ПЛАНА	80	16.23	
					РДВ А,Б-64			
.29		94.6		20	Велико Орашје		.29	
.33		90.2		20	Крњево - Трновче		.33	
.40		82.8	50	20	Лозовик - Сараорци		.40	
.46		76.2		-	Осипаоница		.46	
.51		70.3	-	30	Одвојна скр. 28		.51	
16.54		69.1	35	35	МАЛА КРСНА ГС	50	16.54	

70955	Саста- јање	км пруге	Брзина преко скретница		Службена места	V _{max}	72905	Саста- јање
6	7	1	П 2	С 3	4	5	6	7
20.59		0.8	10	10	БЕОГРАД РАНЖИРНА Б	30	20.59	
					РДВ А,Б-60			
					км 003+000 m: 20			
21.09		4.9	20	-	Распутница Р		21.09	
.12		6.4 10.8	-	30	Распутница А	70	.12	
					РДВ А,Б-63			
.16 22.51		14.1		35	РЕСНИК ГС		.16 22.51	
					РДВ А,Б-62			
.59		17.9			Пиносава укр	30	.59	
23.06		21.3			Рипањ		23.06	
.13		24.8			Клење		.13	
.23		29.6			Рипањ Тунел укр		.23	
.35 .50		34.7			Раља		.35 .50	
0.05		41.5	50	20	Сопот Космајски		0.05	
.12		47.7		20	Влашко Поље	80	.12	
0.19		53.1		30	МЛАДЕНОВАЦ ГС		0.19	

70960	Саста- јање	км пруге	Брзина преко скретница		Службена места	V _{max}	72080	Саста- јање
6	7	1	П 2	С 3	4	5	6	7
20.40		69.1	35	35	МАЛА КРСНА ГС	50	22.21	
					РДВ А,Б-64			
.43		67.8	-	30	Одвојна скр. 1		.24	

70960	Саста- јање	км пруге	Брзина преко скретница		Службена места	V _{max}	72080	Саста- јање
6	7	1	П 2	С 3	4	5	6	7
20.50		60.6		30	Колари	80	22.31	
.55		55.2		30	Водањ		.35	
21.00		47.8		30	Умчари		.41	
.05		41.3		30	Мали Пожаревац		.46	
.09		36.9		30	Мала Иванча		.50	
					км 032+658 m: 40	65		
.16		31.3		-	Липе укр		.57	
.22		24.9		20	Врчин		23.03	
.26		21.2		20	Зуце укр		.07	
.31		16.3		20	Бели Поток		.12	
					км 015+648 m: 40			
.39 .43		11.0		35	Јајинци		.19	
					РДВ А,Б-60	60		
.46		9.3 3.4	60	-	Распутница К1		.21	
					км 002+350 m: 30	80		
21.52		0.0	20	20	РАКОВИЦА		23.27	

70962	Саста- јање	км пруге	Брзина преко скретница		Службена места	V _{max}	70966	Саста- јање
6	7	1	П 2	С 3	4	5	6	7
0.35		69.1	35	35	МАЛА КРСНА ГС	50	0.35	
					РДВ А,Б-64			
.38		67.8	-	30	Одвојна скр. 1	80	.38	
.45		60.6		30	Колари		.45	

70962	Саста- јање	км пруге	Брзина преко скретница		Службена места	V _{max}	70966	Саста- јање
6	7	1	П 2	С 3	4	5	6	7
0.49		55.2		30	Водањ	80	0.49	
.55		47.8		30	Умчари		.55	
01.01 .07		41.3		30	Мали Пожаревац		01.01 .07	
.12		36.9		30	Мала Иванча		.12	
					км 032+658 т: 40	65		
.19		31.3		-	Липе укр		.19	
.24 .52		24.9		20	Врчин		.24 .52	
.59		21.2		20	Зуце укр		.59	
02.04		16.3		20	Бели Поток		02.04	
					км 015+648 т: 40			
.11		11.0		35	Јајинци	60	.11	
					РДВ А,Б-60			
.13		9.3	-	20	Распутница К1		.13	
.15		9.3 8.9	20	-	Распутница К		.15	
.25		2.7		-	Распутница Б		.25	
02.31		0.6	30	30	БЕОГРАД РАНЖИРНА А		02.31	

70965	Саста- јање	км пруге	Брзина преко скретница		Службена места	V _{max}	70987	Саста- јање
6	7	1	П 2	С 3	4	5	6	7
10.52		0.8	10	10	БЕОГРАД РАНЖИРНА Б	50	10.52	
					РДВ А,Б-60			
					км 002+127 ск: 20			
		2.2 0.7	-	30	Одв. скр. 302 Београд ранжирна Б			

70965	Саста- јање	км пруге	Брзина преко скретница		Службена места	V _{max}	70987	Саста- јање
6	7	1	П 2	С 3	4	5	6	7
		0.5	-		Одв. скр. 300 Београд ранжирна Б	30		
10.57		0.6	30	30	БЕОГРАД РАНЖИРНА А	20	10.57	
11.07		2.7		-	Распутница Б	60	11.07	
.17		8.9 9.3	20	-	Распутница К		.17	
.19		9.3	-	20	Распутница К1		.19	
.22 .35		11.0		35	Јајинци		.22 .35	
					РДВ А,Б-64			
					км 014+164 m: 40	65		
.43		16.3		20	Бели Поток		.43	
.49 12.09		21.2		20	Зуце укр		.49 12.09	
.19 13.29		24.9		20	Врчин		.19 13.29	
.36		31.3		-	Липе укр		.36	
					км 031+723 m: 40			
.44		36.9		30	Мала Иванча		.44	
.48		41.3		30	Мали Пожаревац	80	.48	
.54 .58		47.8		30	Умчари		.54 .58	
14.06 .31		55.2		30	Водањ		14.06 .31	
.36		60.6		30	Колари		.36	
.43		67.8	-	30	Одвојна скр. 1		.43	
14.46		69.1	35	35	МАЛА КРСНА ГС	50	14.46	

70967	Саста- јање	км пруге	Брзина преко скретница		Службена места	V _{max}		Саста- јање
6	7	1	П 2	С 3	4	5	6	7
11.09		155.2		20	ПАРАЋИН ГС	30		
					РДВ А,Б-63			
					км 161+200 <i>ст: 20</i>			
.44		171.6	20	10	Ћићевац			
11.49		176.3	30	20	СТАЛАЋ ГС	80		

70968	Саста- јање	км пруге	Брзина преко скретница		Службена места	V _{max}	70986	Саста- јање
6	7	1	П 2	С 3	4	5	6	7
0.35		69.1	35	35	МАЛА КРСНА ГС	50	0.35	
					РДВ А,Б-64			
.38		67.8	-	30	Одвојна скр. 1		.38	
.45		60.6		30	Колари	80	.45	
.49		55.2		30	Водањ		.49	
.55		47.8		30	Умчари		.55	
01.01		41.3		30	Мали Пожаревац		01.01	
.12		36.9		30	Мала Иванча		.12	
					км 032+658 <i>т: 40</i>	65		
.19		31.3	-		Липе укр		.19	
.24		24.9		20	Врчин		.24	
.52							.52	
.59		21.2		20	Зуце укр		.59	
02.04		16.3		20	Бели Поток		02.04	
					км 015+648 <i>т: 40</i>			

70968	Саста- јање	км пруге	Брзина преко скретница		Службена места	V _{max}	70986	Саста- јање
6	7	1	П 2	С 3	4	5	6	7
02.11		11.0		35	Јајинци	65	02.11	
					РДВ А,Б-60	60		
.13		9.3	-	20	Распутница К1		.13	
.15		9.3 8.9	20	-	Распутница К		.15	
.25		2.7		-	Распутница Б		.25	
 02.31		0.6	30	30	БЕОГРАД РАНЖИРНА А	 02.31		

70969	Саста- јање	км пруге	Брзина преко скретница		Службена места	V _{max}		Саста- јање
6	7	1	П 2	С 3	4	5	6	7
23.45		176.3		20	СТАЛАЋ ГС	30		
					РДВ А,Б-63			
.58 0.40		181.9	20	20	Стеванац укр			
.51		186.5	30	20	Браљина			
.58		192.3	30	20	Старо Труbareво укр	50		
01.02		195.0	30	20	Ћунис			
.12		205.7	20	20	Корман	80		
.17		210.6	30	20	Адровац			
01.22		214.3	30	20	АЛЕКСИНАЦ			

70970	Саста- јање	км пруге	Брзина преко скретница		Службена места	V _{max}	72910	Саста- јање
6	7	1	П 2	С 3	4	5	6	7
16.04		214.3	30	20	АЛЕКСИНАЦ	80	16.04	
					РДВ А,Б-63			
.07		210.6	30	20	Адровац		.07	
.11		205.7	20	20	Корман		.11	
.21 .27		195.0	30	20	Ђунис		.21 .27	
.32		192.3	30	20	Старо Трубарево укр	50	.32	
.40 .45		186.5	30	20	Браљина		.40 .45	
.56		181.9	20	20	Стеванац укр	30	.56	
17.09		176.3	20		СТАЛАЋ ГС		17.09	

70973	Саста- јање	км пруге	Брзина преко скретница		Службена места	V _{max}	72965	Саста- јање
6	7	1	П 2	С 3	4	5	6	7
12.30		0.8	10	10	БЕОГРАД РАНЖИРНА Б	30	12.30	
					РДВ А,Б-60			
					км 003+000 m: 20			
.40		4.9	20	-	Распутница Р		.40	
.43		6.4 10.8	-	30	Распутница А		.43	
					РДВ А,Б-63	70		
.47 .58		14.1		35	РЕСНИК ГС		.47 .58	
					РДВ А,Б-62	30		
13.07		17.9			Пиносава укр		13.07	
.14		21.3			Рипањ		.14	

70973	Саста- јање	км пруге	Брзина преко скретница		Службена места	V _{max}	72965	Саста- јање
6	7	1	П 2	С 3	4	5	6	7
13.21		24.8			Клење	30	13.21	
.31		29.6			Рипањ Тунел укр		.31	
.43 14.00		34.7			Раља		.43 14.00	
.15		41.5	50	20	Сопот Космајски		.15	
.22		47.7		20	Влашко Поље	80	.22	
.28		53.1		30	МЛАДЕНОВАЦ ГС		.28	
.35		60.0		40	Ковачевац		.35	
.44		67.5		40	Кусадак		.44	
.51		74.0			Глибовац укр		.51	
.56		78.6	60	40	Паланка		.56	
15.03		85.6			Мала Плана		15.03	
					км 088+550 м: 20			
.13 .16		90.4	20	20	Велика Плана		.13 .16	
.26		100.4	20	20	Марковац		.26	
.31		106.3	30	-	Лапово Варош расп и стај	70	.31	
15.35		109.6	30	10	ЛАПОВО ГС		15.35	

70974	Саста- јање	км пруге	Брзина преко скретница		Службена места	V _{max}		Саста- јање
			П 2	С 3				
6	7	1			4	5	6	7
01.31		100.4	20	20	МАРКОВАЦ	30		
					РДВ А,Б-62			
.51		90.4 99.7	20	20	Велика Плана			
					РДВ А,Б-64	80		
.57		94.6		20	Велико Орашје			
02.01		90.2		20	Крњево - Трновче			
.09 .40		82.8	50	20	Лозовик - Сараорци			
.47		76.2		-	Осипаоница			
.52		70.3 2.3		-	Одвојна скр. 28			
		1.2			Обилазни колосек Мала Крсна			
.54		0.0 67.8		-	Одвојна скр. 1			
03.02 .10		60.6		30	Колари			
.15		55.2		30	Водањ			
.21		47.8		30	Умчари			
.27 .50		41.3		30	Мали Пожаревац			
.55		36.9		30	Мала Иванча			
					км 032+658 т: 40			
04.02		31.3		-	Липе укр	65		
.06		24.9		20	Врчин			
.12		21.2		20	Зуце укр			
.18 .22		16.3		20	Бели Поток			
					км 015+648 т: 40			

70974	Саста- јање	км пруге	Брзина преко скретница		Службена места	V _{max}		Саста- јање
6	7	1	П 2	С 3	4	5	6	7
04.30		11.0		35	Јајинци	65		
					РДВ А,Б-60	60		
.32		9.3 3.4	60	-	Распутница К1			
					км 002+350 см: 30	80		
04.38 (05.11)		0.0	20	20	РАКОВИЦА			

70975	Саста- јање	км пруге	Брзина преко скретница		Службена места	V _{max}		Саста- јање
6	7	1	П 2	С 3	4	5	6	7
(10.43) 10.57		8.6	20	20	РАКОВИЦА	70		
					РДВ А,Б-63			
11.00		10.8		-	Распутница А			
.04 12.58		14.1	35		РЕСНИК ГС			
					РДВ А,Б-62	30		
13.07		17.9			Пиносава укр			
.14		21.3			Рипањ			
.21		24.8			Клење			
.31		29.6			Рипањ Тунел укр			
.43 14.00		34.7			Раља			
.15		41.5	50	20	Сопот Космајски			
.22		47.7	20		Влашко Поље	80		
.28		53.1	30		МЛАДЕНОВАЦ ГС			
.35		60.0	40		Ковачевац			
.44		67.5	40		Кусадак			
.51		74.0			Глибовац укр			

70975	Саста- јање	км пруге	Брзина преко скретница		Службена места	V _{max}		Саста- јање
6	7	1	П 2	С 3	4	5	6	7
14.56		78.6	60	40	Паланка	80		
15.03		85.6			Мала Плана			
					км 088+550 м: 20			
.13 .16		90.4	20	20	Велика Плана	70		
15.27		100.4	20	20	МАРКОВАЦ			

70978	Саста- јање	км пруге	Брзина преко скретница		Службена места	V _{max}		Саста- јање
6	7	1	П 2	С 3	4	5	6	7
19.54		243.5	20	20	НИШ	60		
					РДВ А,Б-63			
		242.7 241.0			Одвојне скр. 1-3			
.59		241.0	20	20	ЦРВЕНИ КРСТ ГС	50		
					РДВ А,Б-63			
					км 240+239 м: 20 км 237+034 пп: 20			
20.15 .28		234.9	50	40	Трупале	80		
.37		224.8	20	20	Грејач			
.45		214.3	30	20	Алексинач			
.48		210.6	30	20	Адровац			
.52		205.7	20	20	Корман			
21.02 .20		195.0	30	20	Ђунис			
.25		192.3	30	20	Старо Трубарево укр	50		
.32		186.5	30	20	Брађина			

70978	Саста- јање	км пруге	Брзина преко скретница		Службена места	V _{max}		Саста- јање
			П 2	С 3				
6	7	1			4	5	6	7
21.43 .50		181.9	20	20	Стеванац укр	30		
22.02		176.3	20		СТАЛАЋ ГС			
.12		171.6	20	10	Ћићевац			
.32		155.2 152.7	30	20	ПАРАЋИН ГС	50		
.37		146.0		-	Распутница Ћуприја	80		
.45		135.3	30	20	Јагодина			
					км 134+692 ст: 30	70		
					км 128+100 ст: 50			
					км 120+900 ст: 30			
23.02		120.3	30	20	Багрдан	50		
.16 .29		109.6	30	10	ЛАПОВО ГС			
					РДВ А,Б-62	80		
.33		106.3	30	-	Лапово Варош расп и стај			
23.39		100.4	20	20	МАРКОВАЦ			

70979	Саста- јање	км пруге	Брзина преко скретница		Службена места	V _{max}		Саста- јање
			П 2	С 3				
6	7	1			4	5	6	7
09.40		100.4	20	20	МАРКОВАЦ	70		
					РДВ А,Б-62			
.45		106.3	30	-	Лапово Варош расп и стај			
.49 10.45		109.6	30	10	ЛАПОВО ГС	30		
					РДВ А,Б-63			
11.07		120.3	20		Багрдан			

70979	Саста- јање	км пруге	Брзина преко скретница		Службена места	V _{max}		Саста- јање
			П 2	С 3				
6	7	1			4	5	6	7
11.37		135.3	30	20	Јагодина	30		
.45		146.0		-	Распутница Ђуприја	80		
.50		152.7 155.2	50	20	ПАРАЋИН ГС			
					км 161+200 <i>ст: 20</i>	30		
12.26								
.30		171.6	20	10	Ђићевац	80		
.35								
13.04		176.3	30	20	СТАЛАЋ ГС	30		
.17								
.22		181.9	20	20	Стеванац укр	50		
.33		186.5	30	20	Брађина			
.41						80		
.47		192.3	30	20	Старо Трубарево укр			
.51		195.0	30	20	Ђунис	50		
14.00		205.7	20	20	Корман			
.04		210.6	30	20	Адровац	80		
.07		214.3	30	20	Алексинач			
.15		224.8	20	20	Грејач	50		
.23								
15.01		234.9	50	40	Трупале	30		
					км 236+934 <i>пп: 20</i> км 239+880 <i>м: 20</i>			
.17						50		
.47		241.0	20	20	ЦРВЕНИ КРСТ ГС			
		242.7			Одвојне скр. 1-3	30		
15.56		243.5	20	20	НИШ			

70980	Саста- јање	км пруге	Брзина преко скретница		Службена места	V _{max}		Саста- јање
			П 2	С 3				
6	7	1			4	5	6	7
04.39		100.4	20	20	МАРКОВАЦ	30		
					РДВ А,Б-62			
.59		90.4 99.7	20	20	Велика Плана			
					РДВ А,Б-64	80		
05.05		94.6		20	Велико Орашје			
.09		90.2		20	Крњево - Трновче			
.16		82.8	50	20	Лозовик - Сараорци			
.22		76.2		-	Осипаоница			
.27		70.3 2.3		-	Одвојна скр. 28			
		1.2			Обилазни колосек Мала Крсна			
.29		0.0 67.8		-	Одвојна скр. 1			
.36		60.6		30	Колари			
.40		55.2		30	Водањ			
.46		47.8		30	Умчари			
.51		41.3		30	Мали Пожаревац			
.55		36.9		30	Мала Иванча			
					км 032+658 m: 40			
06.02		31.3		-	Липе укр	65		
.08		24.9		20	Врчин			
.12		21.2		20	Зуце укр			
.17		16.3		20	Бели Поток			
					км 015+648 m: 40			

70980	Саста- јање	км пруге	Брзина преко скретница		Службена места	V _{max}		Саста- јање
			П 2	С 3				
6	7	1			4	5	6	7
06.24		11.0		35	Јајинци	65		
					РДВ А,Б-60	60		
.26		9.3	-	20	Распутница К1			
.28		9.3 8.9	20	-	Распутница К			
.38		2.7		-	Распутница Б			
.44 .48		0.6	30	30	БЕОГРАД РАНЖИРНА А	20		
.54 07.23		0.8	10	10	БЕОГРАД РАНЖИРНА Б			
					км 003+000 m: 20			
.33		4.9	20	-	Распутница Р			
.36		6.4 10.8	-	30	Распутница А	30		
					РДВ А,Б-63			
07.40		14.1		35	РЕСНИК ГС	70		

70981	Саста- јање	км пруге	Брзина преко скретница		Службена места	V _{max}		Саста- јање
			П 2	С 3				
6	7	1			4	5	6	7
21.57		14.1			РЕСНИК ГС	30		
					РДВ А,Б-62			
22.06		17.9			Пиносава укр			
.13		21.3			Рипањ			
.20		24.8			Клење			
.30		29.6			Рипањ Тунел укр			
.41		34.7			Раља			

70981	Саста- јање	км пруге	Брзина преко скретница		Службена места	V _{max}		Саста- јање
			П 2	С 3				
6	7	1			4	5	6	7
22.55		41.5	50	20	Сопот Космајски	30		
23.02		47.7		20	Влашко Поље	80		
.09 .26		53.1		30	МЛАДЕНОВАЦ ГС			
.34		60.0		40	Ковачевац			
.43		67.5		40	Кусадак			
.50		74.0			Глибовац укр			
.55		78.6	60	40	Паланка			
0.02		85.6			Мала Плана			
					км 088+550 м: 20			
.07 0.17		90.4	20	20	Велика Плана	70		
		100.4	20	20	МАРКОВАЦ			

70982	Саста- јање	км пруге	Брзина преко скретница		Службена места	V _{max}	72912	Саста- јање
			П 2	С 3				
6	7	1			4	5	6	7
08.25		176.3		20	СТАЛАЋ ГС	30	08.25	
					РДВ А,Б-63			
.36		171.6	20	10	Ћићевац		.36	
08.57		155.2	30	20	ПАРАЋИН ГС	50	08.57	

70983	Саста- јање	км пруге	Брзина преко скретница		Службена места	V _{max}		Саста- јање
			П 2	С 3				
6	7	1			4	5	6	7
09.30		90.4	20	20	ВЕЛИКА ПЛАНА	70		
					РДВ А,Б-62			
.40		100.4	20	20	Марковац			
.45		106.3	30	-	Лапово Варош расп и стај			
.49 .55		109.6	30	10	ЛАПОВО ГС			
					РДВ А,Б-63	30		
10.18		120.3	20		Багрдан			
10.49		135.3	20		ЈАГОДИНА			

70984	Саста- јање	км пруге	Брзина преко скретница		Службена места	V _{max}		Саста- јање
			П 2	С 3				
6	7	1			4	5	6	7
19.25		176.3	20		СТАЛАЋ ГС	30		
					РДВ А,Б-63			
.36		171.6	20	10	Ћићевац	50		
.56		155.2 152.7	30	20	ПАРАЋИН ГС			
20.02		146.0		-	Распутница Ћуприја	80		
.10		135.3	30	20	Јагодина			
					км 134+692 <i>ст: 30</i>	70		
					км 128+100 <i>ст: 50</i>			
					км 120+900 <i>ст: 30</i>			
.27		120.3	30	20	Багрдан	50		
.40		109.6 3.8	30	10	ЛАПОВО ГС			

70984	Саста- јање	км пруге	Брзина преко скретница		Службена места	V _{max}		Саста- јање
6	7	1	П 2	С 3	4	5	6	7
					РДВ А,Б-62	10		
20.51		2.2			ЛАПОВО РАНЖИРНА			

70985	Саста- јање	км пруге	Брзина преко скретница		Службена места	V _{max}		Саста- јање
6	7	1	П 2	С 3	4	5	6	7
02.49		2.2			ЛАПОВО РАНЖИРНА	10		
					РДВ А,Б-62			
03.00		3.8 109.6		10	ЛАПОВО ГС	30		
					РДВ А,Б-63			
.22		120.3		20	Багрдан			
.52		135.3	30	20	Јагодина			
04.00		146.0		-	Распутница Ђуприја	80		
.05		152.7 155.2	50	20	ПАРАЋИН ГС			
					км 161+200 <i>ст: 20</i>	30		
.40		171.6	20	10	Ћићевац			
04.45		176.3	30	20	СТАЛАЋ ГС	80		

70990	Саста- јање	км пруге	Брзина преко скретница		Службена места	V _{max}	71384	Саста- јање
6	7	1	П 2	С 3	4	5	6	7
0.27		87.8	20	20	ПОЖАРЕВАЦ	40	13.18	
					км 087+208 <i>к: 30</i> км 082+400 <i>м: 30</i>			

70990	Саста- јање	км пруге	Брзина преко скретница		Службена места	V _{max}	71384	Саста- јање
6	7	1	П 2	С 3	4	5	6	7
01.02 02.16		69.7 11.3	35	35	МАЛА КРСНА ГС	40	13.53 14.52	
.22		9.1		-	Одвојна скр. 64	70	15.00	
.27		6.7	20	20	Радицац		.05	
					км 002+300 <i>ст: 30</i>	50		
.35		1.7	30	-	Распутница Језава		.13	
					км 000+507 <i>к: 20</i>			
02.42		0.0	20	20	СМЕДЕРЕВО		15.20	

70991	Саста- јање	км пруге	Брзина преко скретница		Службена места	V _{max}	71385	Саста- јање
6	7	1	П 2	С 3	4	5	6	7
20.55		0.0	20	20	СМЕДЕРЕВО	50	20.55	
					км 000+139 <i>к: 20</i>			
21.02		1.7	30	-	Распутница Језава		21.02	
					км 001+750 <i>ст: 30</i>			
.11		6.7	20	20	Радицац	70	.11	
.16		9.1		-	Одвојна скр. 64		.16	
.23 22.25		11.3 69.7	35	35	МАЛА КРСНА ГС		.23 22.25	
					км 082+000 <i>м: 30</i>			
					км 086+873 <i>к: 30</i>	40		
23.00		87.8	20	20	ПОЖАРЕВАЦ		23.00	

70992	Саста- јање	км пруге	Брзина преко скретница		Службена места	V _{max}	72966	Саста- јање
6	7	1	П 2	С 3	4	5	6	7
02.55		0.0	20	20	СМЕДЕРЕВО	50	22.15	
					км 000+139 к: 20			
03.02		1.7	30	-	Распутница Језава		.22	
					км 001+750 ст: 30			
.11		6.7	20	20	Радинац	70	.31	
.16		9.1		-	Одвојна скр. 64		.36	
.23		11.3	35	35	МАЛА КРСНА ГС		.43	
05.26		69.1			РДВ А,Б-64		0.35	
						50		
.29		67.8	-	30	Одвојна скр. 1		.38	
.36		60.6		30	Колари	80	.45	
.40		55.2		30	Водањ		.49	
.46		47.8		30	Умчари		.55	
.51		41.3		30	Мали Пожаревац		01.01	
.55		36.9		30	Мала Иванча		.07	
					км 032+658 т: 40		.12	
06.02		31.3		-	Липе укр	65	.19	
.08		24.9	20		Врчин		.24	
.12		21.2	20		Зуце укр		.52	
.17		16.3	20		Бели Поток		.59	
					км 015+648 т: 40		02.04	
.24		11.0	35		Јајинци		.11	
					РДВ А,Б-60	60		
.26		9.3	-	20	Распутница К1		.13	


70992	Саста- јање	км пруге	Брзина преко скретница		Службена места	V _{max}	72966	Саста- јање
6	7	1	П 2	С 3	4	5	6	7
06.28		9.3 8.9	20	-	Распутница К	60	02.15	
.38		2.7		-	Распутница Б		.25	
⊕ 06.44		0.6	30	30	БЕОГРАД РАНЖИРНА А		⊕ 02.31	

70993	Саста- јање	км пруге	Брзина преко скретница		Службена места	V _{max}	72967	Саста- јање
6	7	1	П 2	С 3	4	5	6	7
10.52		0.8	10	10	БЕОГРАД РАНЖИРНА Б	50	14.15	
					РДВ А,Б-60			
					км 002+127 ск: 20			
		2.2 0.7	-	30	Одв. скр. 302 Београд ранжирна Б	30		
		0.5	-		Одв. скр. 300 Београд ранжирна Б			
.57		0.6	30	30	БЕОГРАД РАНЖИРНА А	20	.25	
11.07		2.7		-	Распутница Б	60	.30	
.17		8.9 9.3	20	-	Распутница К		.40	
.19		9.3	-	20	Распутница К1		.42	
.22 .35		11.0		35	Јајинци		.44	
					РДВ А,Б-64	65		
					км 014+164 т: 40			
.43		16.3	20		Бели Поток		.51	
.49 12.09		21.2	20		Зуце укр		.57 15.03	
.19 13.29		24.9	20		Врчин		.08	
.36		31.3	-		Липе укр		.14	
					км 031+723 т: 40			

70993	Саста- јање	км пруге	Брзина преко скретница		Службена места	V _{max}	72967	Саста- јање
6	7	1	П 2	С 3	4	5	6	7
13.44		36.9		30	Мала Иванча	65	15.23 .31	
.48		41.3		30	Мали Пожаревац	80	.36	
.54 .58		47.8		30	Умчари		.41	
14.06 .31		55.2		30	Водањ		.47	
.36		60.6		30	Колари		.51	
.43		67.8	-	30	Одвојна скр. 1		.58	
.46 .52		69.1 11.3	35	35	МАЛА КРСНА ГС	50	16.01 17.04	
15.00		9.1		-	Одвојна скр. 64	70	.12	
.05		6.7	20	20	Радицац		.17	
					км 002+300 ст: 30	50		
.13		1.7	30	-	Распутница Језава		.25	
					км 000+507 к: 20			
15.20		0.0	20	20	СМЕДЕРЕВО		17.32	

70995	Саста- јање	км пруге	Брзина преко скретница		Службена места	V _{max}	71937	Саста- јање
6	7	1	П 2	С 3	4	5	6	7
11.12		2.1	20	20	ОСТРУЖНИЦА	50	11.12	
					РДВ А,Б-60			
.19		0.0 2.7	-		Распутница Б		.19	
.29		8.9 11.8	-	20	Распутница К	60	.29	
.39 14.05		11.8 14.1		35	РЕСНИК ГС	50	.39 14.05	
					РДВ А,Б-62	30		

70995	Саста- јање	км пруге	Брзина преко скретница		Службена места	V _{max}	71937	Саста- јање
6	7	1	П 2	С 3	4	5	6	7
14.14		17.9			Пиносава укр	30	14.14	
.22 .32		21.3			Рипањ		.22 .32	
.40		24.8			Клење		.40	
.50		29.6			Рипањ Тунел укр		.50	
15.01		34.7			Раља		15.01	
.15		41.5	50	20	Сопот Космајски	80	.15	
.22		47.7		20	Влашко Поље		.22	
15.29		53.1		30	МЛАДЕНОВАЦ ГС		15.29	

70996	Саста- јање	км пруге	Брзина преко скретница		Службена места	V _{max}		Саста- јање
6	7	1	П 2	С 3	4	5	6	7
02.54		34.7			РАЉА	30		
					РДВ А,Б-62			
03.05		29.6			Рипањ Тунел укр			
.15		24.8			Клење			
.22 04.30		21.3			Рипањ			
.38		17.9			Пиносава укр			
.47 .56		14.1		35	РЕСНИК ГС			
					РДВ А,Б-63	70		
05.03 .30		8.6 5.7	20	20	РАКОВИЦА			
					РДВ А,Б-60	20		
.40		2.5 0.0		-	Распутница Т			
					км 001+612 ск: 20	30		
 05.52		5.2			БЕОГРАД РАНЖИРНА А			

70997	Саста- јање	км пруге	Брзина преко скретница		Службена места	V _{max}	71381	Саста- јање
6	7	1	П 2	С 3	4	5	6	7
20.45		53.1		30	МЛАДЕНОВАЦ ГС	80	20.45	
					РДВ А,Б-62			
.51		60.0		40	Ковачевац		.51	
21.00		67.5		40	Кусадак		21.00	
.05		74.0			Глибовац укр		.05	
.09		78.6	60	40	Паланка		.09	
.15		85.6			Мала Плана		.15	
					км 088+550 м: 20			
21.21		90.4	20	20	ВЕЛИКА ПЛАНА		21.21	

71150	Саста- јање	км пруге	Брзина преко скретница		Службена места	V _{max}		Саста- јање
6	7	1	П 2	С 3	4	5	6	7
02.32		87.8	20	20	ПОЖАРЕВАЦ	40		
					км 087+208 к: 30 км 082+400 м: 30			
03.07 .30		69.7 11.3	35	35	МАЛА КРСНА ГС	70		
.36		9.1		-	Одвојна скр. 64			
03.42		6.7	20	20	РАДИНАЦ			

71151	Саста- јање	км пруге	Брзина преко скретница		Службена места	V _{max}		Саста- јање
6	7	1	П 2	С 3	4	5	6	7
08.45		6.7	20	20	РАДИНАЦ	70		
.51		9.1		-	Одвојна скр. 64			
09.05		11.3 69.7	35	35	МАЛА КРСНА ГС			
					км 082+000 м: 30	40		
					км 086+873 к: 30			
09.40		87.8	20	20	ПОЖАРЕВАЦ			

71160	Саста- јање	км пруге	Брзина преко скретница		Службена места	V _{max}		Саста- јање
6	7	1	П 2	С 3	4	5	6	7
02.32		87.8	20	20	ПОЖАРЕВАЦ	40		
					км 087+208 к: 30 км 082+400 м: 30			
03.07		69.7	35	35	МАЛА КРСНА ГС			

71170	Саста- јање	км пруге	Брзина преко скретница		Службена места	V _{max}	71986	Саста- јање
6	7	1	П 2	С 3	4	5	6	7
10.53		11.3			МАЛА КРСНА ГС	70	10.53	
.59		9.1		-	Одвојна скр. 64		.59	
11.04		6.7	20	20	Радицац		11.04	
					км 002+300 ст: 30	50		
.12		1.7	30	-	Распутница Језава		.12	
					км 000+507 к: 20			
11.19		0.0	20	20	СМЕДЕРЕВО		11.19	

71171	Саста- јање	км пруге	Брзина преко скретница		Службена места	V _{max}	71985	Саста- јање
6	7	1	П 2	С 3	4	5	6	7
04.01		0.0	20	20	СМЕДЕРЕВО	50	04.01	
					км 000+139 к: 20			
.08		1.7	30	-	Распутница Језава		.08	
					км 001+750 ст: 30			
.17		6.7	20	20	РАДИНАЦ	70	.17	
.22		9.1		-	Одвојна скр. 64		.22	
04.29		11.3			МАЛА КРСНА ГС		04.29	

71180	Саста- јање	км пруге	Брзина преко скретница		Службена места	V _{max}		Саста- јање
6	7	1	П 2	С 3	4	5	6	7
11.04		6.7	20	20	РАДИНАЦ	50		
					км 002+300 ст: 30			
.12		1.7	30	-	Распутница Језава			
					км 000+507 к: 20			
11.19		0.0	20	20	СМЕДЕРЕВО			

71181	Саста- јање	км пруге	Брзина преко скретница		Службена места	V _{max}		Саста- јање
6	7	1	П 2	С 3	4	5	6	7
03.30		0.0	20	20	СМЕДЕРЕВО	50		
					км 000+139 к: 20			
.37		1.7	30	-	Распутница Језава			
					км 001+750 ст: 30			
03.47		6.7	20	20	РАДИНАЦ			

71190	Саста- јање	км пруге	Брзина преко скретница		Службена места	V _{max}		Саста- јање
6	7	1	П 2	С 3	4	5	6	7
12.53		11.3			МАЛА КРСНА ГС	70		
.59		9.1		-	Одвојна скр. 64			
13.05		6.7	20	20	РАДИНАЦ			

71191	Саста- јање	км пруге	Брзина преко скретница		Службена места	V _{max}		Саста- јање
6	7	1	П 2	С 3	4	5	6	7
09.44		6.7	20	20	РАДИНАЦ	70		
.50		9.1		-	Одвојна скр. 64			
09.57		11.3			МАЛА КРСНА ГС			

71242	Саста- јање	км пруге	Брзина преко скретница		Службена места	V _{max}		Саста- јање
6	7	1	П 2	С 3	4	5	6	7
03.30		0.0	20	20	СМЕДЕРЕВО	50		
					км 000+139 к: 20			
.37		1.7	30	-	Распутница Језава			
					км 001+750 см: 30			
.46		6.7	20	20	Радинац			
.51		9.1		-	Одвојна скр. 64	70		
.58		11.3	35	35	МАЛА КРСНА ГС			
04.57		69.1			РДВ А,Б-64	50		
05.00		67.8	-	30	Одвојна скр. 1			
.07		60.6		30	Колари	80		
.12								
.17		55.2	30		Водањ			
.23		47.8	30		Умчари			

71242	Саста- јање	км пруге	Брзина преко скретница		Службена места	V _{max}		Саста- јање
			П 2	С 3				
6	7	1			4	5	6	7
05.28		41.3		30	Мали Пожаревац	80		
.33 .43		36.9		30	Мала Иванча			
					км 032+658 m: 40	65		
.51		31.3		-	Липе укр			
.57		24.9		20	Врчин			
06.01		21.2		20	Зуце укр	65		
.06		16.3		20	Бели Поток			
					км 015+648 m: 40			
.13		11.0		35	Јајинци			
					РДВ А,Б-60	60		
.15		9.3	-	20	Распутница К1			
.17		9.3 8.9	20	-	Распутница К			
.27		2.7 0.0	-		Распутница Б			
.35 07.28		2.1 3.5	20	20	Остружница	50		
					км 004+140 cm: 20	30		
.54		14.6		10	Сурчин			
08.17 (09.19)		26.0			БАТАЈНИЦА			

71243	Саста- јање	км пруге	Брзина преко скретница		Службена места	V _{max}		Саста- јање
			П 2	С 3				
6	7	1			4	5	6	7
(12.34) 12.58		26.0			БАТАЈНИЦА	30		
					РДВ А,Б-60			
13.21 .30		14.6		10	Сурчин			
					км 004+640 cm: 20			

71243	Саста- јање	км пруге	Брзина преко скретница		Службена места	V _{max}		Саста- јање
			П 2	С 3				
6	7	1			4	5	6	7
13.55 14.23		3.5 2.1	20	20	Остружница	30		
.30		0.0 2.7	-		Распутница Б	50		
.40		8.9 9.3	20	-	Распутница К	60		
.42		9.3	-	20	Распутница К1			
.44		11.0		35	Јајинци			
					РДВ А,Б-64			
					км 014+164 м: 40	65		
.51		16.3		20	Бели Поток			
.57 15.03		21.2		20	Зуце укр			
.08		24.9		20	Врчин			
.14		31.3		-	Липе укр			
					км 031+723 м: 40			
.23 .31		36.9		30	Мала Иванча			
.36		41.3		30	Мали Пожаревац	80		
.41		47.8		30	Умчари			
.47		55.2		30	Водањ			
.51		60.6		30	Колари			
.58		67.8	-	30	Одвојна скр. 1			
16.01 17.04		69.1 11.3	35	35	МАЛА КРСНА ГС	50		
.12		9.1		-	Одвојна скр. 64	70		
.17		6.7	20	20	Радинац			
					км 002+300 см: 30	50		
.25		1.7	30	-	Распутница Језава			
					км 000+507 к: 20			
17.32		0.0	20	20	СМЕДЕРЕВО			

71244	Саста- јање	км пруге	Брзина преко скретница		Службена места	V _{max}		Саста- јање
			П	С				
6	7	1	2	3	4	5	6	7
14.08		176.3		20	СТАЛАЋ ГС	30		
					РДВ А,Б-63			
.18		171.6	20	10	Ћићевац			
.38		155.2 152.7	30	20	ПАРАЋИН ГС	50		
.44		146.0		-	Распутница Ћуприја	80		
.52		135.3	30	20	Јагодина			
					км 134+692 <i>ст: 30</i>	70		
					км 128+100 <i>ст: 50</i>			
					км 120+900 <i>ст: 30</i>			
15.09		120.3	30	20	Багрдан	50		
.23								
16.55		109.6	30	10	ЛАПОВО ГС			
					РДВ А,Б-62	80		
.59		106.3	30	-	Лапово Варош расп и стај			
17.04		100.4	20	20	Марковац			
.25		90.4	20	20	Велика Плана	30		
.38		99.7						
					РДВ А,Б-64	80		
.44		94.6	20		Велико Орашје			
.48		90.2	20		Крњево - Трновче			
.55		82.8	50	20	Лозовик - Сараорци			
18.01		76.2		-	Осипаоница			
.06		70.3 2.3		-	Одвојна скр. 28			
		1.2			Обилазни колосек Мала Крсна			
.08		0.0 67.8		-	Одвојна скр. 1			

71244	Саста- јање	км пруге	Брзина преко скретница		Службена места	V _{max}		Саста- јање
			П 2	С 3				
6	7	1			4	5	6	7
18.15		60.6		30	Колари	80		
.19		55.2		30	Водањ			
.25		47.8		30	Умчари			
.30		41.3		30	Мали Пожаревац			
.34		36.9		30	Мала Иванча			
					км 032+658 т: 40	65		
.41		31.3		-	Липе укр			
.47		24.9		20	Врчин			
.52				20	Зуце укр			
19.13		21.2		20	Бели Поток			
.19		16.3		20	км 015+648 т: 40			
.27				35	Јајинци			
.44		11.0			РДВ А,Б-60	60		
.47		9.3	-	20	Распутница К1			
.49		9.3 8.9	20	-	Распутница К			
.59		2.7 0.0	-		Распутница Б	50		
20.06		2.1 3.5	20	20	Остружница			
.22					км 004+140 ст: 20	30		
.48		14.6		10	Сурчин			
21.11 (21.30)		26.0			БАТАЈНИЦА			

71245	Саста- јање	км пруге	Брзина преко скретница		Службена места	V _{max}		Саста- јање
			П 2	С 3				
6	7	1			4	5	6	7
(04.06) 05.31		26.0			БАТАЈНИЦА	30		
					РДВ А,Б-60			
.54 06.04		14.6		10	Сурчин			
					км 004+640 ст: 20			
.29 .36		3.5 2.1	20	20	Остружница			
.43		0.0 2.7	-		Распутница Б	50		
.53		8.9 11.8	-	20	Распутница К	60		
07.03 08.05		11.8 14.1		35	РЕСНИК ГС	50		
					РДВ А,Б-62	30		
.14		17.9			Пиносави укр			
.22 .34		21.3			Рипањ			
.42		24.8			Клење			
.52		29.6			Рипањ Тунел укр			
09.04 .09		34.7			Раља			
.24		41.5	50	20	Сопот Космајски			
.31		47.7		20	Влашко Поље			
.38 .55		53.1		30	МЛАДЕНОВАЦ ГС	80		
10.03		60.0		40	Ковачевац			
.12		67.5		40	Кусадак			
.19		74.0			Глибовац укр			
.24		78.6	60	40	Паланка			

71245	Саста- јање	км пруге	Брзина преко скретница		Службена места	V _{max}		Саста- јање
			П 2	С 3				
6	7	1			4	5	6	7
10.31		85.6			Мала Плана	80		
					км 088+550 м: 20			
.40 .45		90.4	20	20	Велика Плана			
.56 11.55		100.4	20	20	Марковац	70		
12.00		106.3	30	-	Лапово Варош расп и стај			
.05 .12		109.6	30	10	ЛАПОВО ГС			
					РДВ А,Б-63	30		
.35		120.3		20	Багрдан			
13.05		135.3	30	20	Јагодина			
.13		146.0		-	Распутница Ђуприја	80		
.18		152.7 155.2	50	20	ПАРАЋИН ГС			
					км 161+200 см: 20			
.53		171.6	20	10	Ћићевац	30		
13.58		176.3	30	20	СТАЛАЋ ГС	80		

71260	Саста- јање	км пруге	Брзина преко скретница		Службена места	V _{max}		Саста- јање
			П 2	С 3				
6	7	1			4	5	6	7
12.59		243.5	20	20	НИШ	60		
					РДВ А,Б-63			
		242.7 241.0			Одвојне скр. 1-3			
13.04 .06		241.0	20	20	ЦРВЕНИ КРСТ ГС	50		
					РДВ А,Б-63			
					км 240+239 м: 20 км 237+034 пп: 20			

71260	Саста- јање	км пруге	Брзина преко скретница		Службена места	Vmax		Саста- јање
6	7	1	П	С	4	5	6	7
			2	3				
13.21		234.9	50	40	Трупале	50		
.31		224.8	20	20	Грејач	80		
.40		214.3	30	20	Алексинач			
.44		210.6	30	20	Адровац			
.49		205.7	20	20	Корман			
.59		195.0	30	20	Ђунис			
14.03		192.3	30	20	Старо Трубарево укр	50		
.11		186.5	30	20	Браљина	30		
.20			30	20				
.31		181.9	20	20	Стеванац укр			
15.05		176.3		20	СТАЛАЋ ГС			
.18		171.6	20	10	Ћићевац			
.48		155.2 152.7	30	20	ПАРАЋИН ГС	50		
.54		146.0		-	Распутница Ђуприја	80		
16.02		135.3	30	20	Јагодина	70		
					км 134+692 ст: 30			
					км 128+100 ст: 50			
					км 120+900 ст: 30			
.19		120.3	30	20	Багрдан	50		
.33		109.6	30	10	ЛАПОВО ГС			
.55			30	10		РДВ А,Б-62		
.59		106.3	30	-	Лапово Варош расп и стај	80		
17.04		100.4	20	20	Марковац	30		
.25		90.4	20	20	Велика Плана			
.38		99.7	20	20				

71260	Саста- јање	км пруге	Брзина преко скретница		Службена места	V _{max}		Саста- јање
			П 2	С 3				
6	7	1			4	5	6	7
					РДВ А,Б-64	80		
17.44		94.6		20	Велико Орашје			
.48		90.2		20	Крњево - Трновче			
.55		82.8	50	20	Лозовик - Сараорци			
18.01		76.2		-	Осипаоница			
.06		70.3 2.3		-	Одвојна скр. 28			
		1.2			Обилазни колосек Мала Крсна			
.08		0.0 67.8		-	Одвојна скр. 1			
.15		60.6		30	Колари			
.19		55.2		30	Водањ			
.25		47.8		30	Умчари			
.30		41.3		30	Мали Пожаревац			
.34		36.9		30	Мала Иванча			
					км 032+658 т: 40	65		
.41		31.3		-	Липе укр			
.47		24.9		20	Врчин			
.52 19.13		21.2		20	Зуце укр			
.19		16.3		20	Бели Поток			
					км 015+648 т: 40			
.27 .44		11.0		35	Јајинци			
					РДВ А,Б-60	60		
.47		9.3	-	20	Распутница К1			

71260	Саста- јање	км пруге	Брзина преко скретница		Службена места	V _{max}		Саста- јање
6	7	1	П 2	С 3	4	5	6	7
19.49		9.3 8.9	20	-	Распутница К	60		
.59		2.7 0.0	-		Распутница Б			
20.06 .22		2.1 3.5	20	20	Остружница	50		
					км 004+140 <i>ст: 20</i>	30		
.48		14.6		10	Сурчин			
21.11 (21.30)		26.0			БАТАЈНИЦА			

71261	Саста- јање	км пруге	Брзина преко скретница		Службена места	V _{max}		Саста- јање
6	7	1	П 2	С 3	4	5	6	7
(04.06) 05.31		26.0			БАТАЈНИЦА	30		
					РДВ А,Б-60			
.54 06.04		14.6	10		Сурчин			
					км 004+640 <i>ст: 20</i>			
.29 .36		3.5 2.1	20	20	Остружница			
.43		0.0 2.7	-		Распутница Б	50		
.53		8.9 11.8	-	20	Распутница К	60		
07.03 08.05		11.8 14.1		35	РЕСНИК ГС	50		
					РДВ А,Б-62	30		
.14		17.9			Пиносава укр			
.22 .34		21.3			Рипањ			
.42		24.8			Клење			
.52		29.6			Рипањ Тунел укр			

71261	Саста- јање	км пруге	Брзина преко скретница		Службена места	V _{max}		Саста- јање
			П 2	С 3				
6	7	1			4	5	6	7
09.04		34.7			Раља	30		
.09								
.24		41.5	50	20	Сопот Космајски			
.31		47.7		20	Влашко Поље	80		
.38								
.55		53.1		30	МЛАДЕНОВАЦ ГС			
10.03		60.0		40	Ковачевац			
.12		67.5		40	Кусадак			
.19		74.0			Глибовац укр			
.24		78.6	60	40	Паланка			
.31		85.6			Мала Плана			
					км 088+550 м: 20			
.40								
.45		90.4	20	20	Велика Плана			
.56						70		
11.55		100.4	20	20	Марковац			
12.00		106.3	30	-	Лапово Варош расп и стај			
.05						30		
.12		109.6	30	10	ЛАПОВО ГС			
					РДВ А,Б-63			
.35		120.3		20	Багрдан			
13.05		135.3	30	20	Јагодина			
.13		146.0			Распутница Ћуприја	80		
.18		152.7 155.2	50	20	ПАРАЋИН ГС			
					км 161+200 см: 20	30		
.53		171.6	20	10	Ћићевац			
.58						80		
14.33		176.3	30	20	СТАЛАЋ ГС			

71261	Саста- јање	км пруге	Брзина преко скретница		Службена места	V _{max}		Саста- јање
			П 2	С 3				
6	7	1			4	5	6	7
14.46		181.9	20	20	Стеванац укр	30		
.56		186.5	30	20	Брађина			
15.03		192.3	30	20	Старо Трубарево укр	50		
.07		195.0	30	20	Ћунис			
.17		205.7	20	20	Корман	80		
.22		210.6	30	20	Адровац			
.26		214.3	30	20	Алексинач			
.35		224.8	20	20	Грејач			
.45 16.18		234.9	50	40	Трупале			
					км 236+934 пп: 20 км 239+880 м: 20	50		
.33		241.0	20	20	ЦРВЕНИ КРСТ ГС			
		242.7			Одвојне скр. 1-3	30		
16.42		243.5	20	20	НИШ			

71266	Саста- јање	км пруге	Брзина преко скретница		Службена места	V _{max}		Саста- јање
			П 2	С 3				
6	7	1			4	5	6	7
09.28		11.0		35	ЈАЈИНЦИ	60		
					РДВ А,Б-60			
.30		9.3	-	20	Распутница К1			
.32		9.3 8.9	20	-	Распутница К			
.42		2.7 0.0	-		Распутница Б			

71266	Саста- јање	км пруге	Брзина преко скретница		Службена места	V _{max}		Саста- јање
6	7	1	П 2	С 3	4	5	6	7
09.49 10.16		2.1 3.5	20	20	Остружница	50		
					км 004+140 <i>ст: 20</i>	30		
.42		14.6	10		Сурчин			
11.05		26.0			БАТАЈНИЦА			

71267	Саста- јање	км пруге	Брзина преко скретница		Службена места	V _{max}		Саста- јање
6	7	1	П 2	С 3	4	5	6	7
11.07		26.0			БАТАЈНИЦА	30		
					РДВ А,Б-60			
.30 .40		14.6	10		Сурчин			
					км 004+640 <i>ст: 20</i>			
12.05 .31		3.5 2.1	20	20	Остружница	50		
.38		0.0 2.7	-		Распутница Б			
.48		8.9 9.3	20	-	Распутница К	60		
.50		9.3	-	20	Распутница К1			
12.53		11.0	35		ЈАЈИНЦИ			

71372	Саста- јање	км пруге	Брзина преко скретница		Службена места	V _{max}	72350	Саста- јање
6	7	1	П 2	С 3	4	5	6	7
13.25		241.0	20	20	ЦРВЕНИ КРСТ ГС	50	13.25	
					РДВ А,Б-63			
					км 240+239 <i>м: 20</i> км 237+034 <i>пл: 20</i>			

71372	Саста- јање	км пруге	Брзина преко скретница		Службена места	V _{max}	72350	Саста- јање
6	7	1	П 2	С 3	4	5	6	7
13.40 14.17		234.9	50	40	Трупале	50	13.40 14.17	
.26		224.8	20	20	Грејач	80	.26	
14.36		214.3	30	20	АЛЕКСИНАЦ		14.36	

71373	Саста- јање	км пруге	Брзина преко скретница		Службена места	V _{max}	72351	Саста- јање
6	7	1	П 2	С 3	4	5	6	7
02.19		214.3	30	20	АЛЕКСИНАЦ	80	02.19	
					РДВ А,Б-63			
.27		224.8	20	20	Грејач		.27	
.36 .38		234.9	50	40	Трупале		.36 .38	
					км 236+934 пп: 20 км 239+880 м: 20	50		
02.54		241.0	20	20	ЦРВЕНИ КРСТ ГС		02.54	

71376	Саста- јање	км пруге	Брзина преко скретница		Службена места	V _{max}	71388	Саста- јање
6	7	1	П 2	С 3	4	5	6	7
14.40		238.0	20	20	НИШ РАНЖИРНА	30	14.40	
					РДВ А,Б-63			
					км 237+581 пп: 20			
.51 15.47		234.9	50	40	Трупале		.51 15.47	
.56		224.8	20	20	Грејач	80	.56	
16.04		214.3	30	20	Алексинач		16.04	

71376	Саста- јање	км пруге	Брзина преко скретница		Службена места	V _{max}	71388	Саста- јање
6	7	1	П 2	С 3	4	5	6	7
16.07		210.6	30	20	Адровац	80	16.07	
.11		205.7	20	20	Корман		.11	
.21 .27		195.0	30	20	Ђунис		.21 .27	
.32		192.3	30	20	Старо Трубарево укр	50	.32	
.40 .45		186.5	30	20	Браљина		.40 .45	
.56		181.9	20	20	Стеванац укр	30	.56	
17.09		176.3		20	СТАЛАЋ ГС		17.09	

71377	Саста- јање	км пруге	Брзина преко скретница		Службена места	V _{max}	71389	Саста- јање
6	7	1	П 2	С 3	4	5	6	7
10.18		176.3		20	СТАЛАЋ ГС	30	10.18	
					РДВ А,Б-63			
.31 .40		181.9	20	20	Стеванац укр		.31 .40	
.50		186.5	30	20	Браљина		.50	
.58 11.03		192.3	30	20	Старо Трубарево укр	50	.58 11.03	
.08		195.0	30	20	Ђунис		.08	
.17		205.7	20	20	Корман	80	.17	
.21		210.6	30	20	Адровац		.21	
.24		214.3	30	20	Алексинач		.24	
.32		224.8	20	20	Грејач		.32	
.41 12.00		234.9	50	40	Трупале		.41 12.00	
					км 236+968 пп: 20			
12.11		238.0	20	20	НИШ РАНЖИРНА	30	12.11	

71378	Саста- јање	км пруге	Брзина преко скретница		Службена места	Vmax	72926	Саста- јање
6	7	1	П 2	С 3	4	5	6	7
13.10		176.3		20	СТАЛАЋ ГС	30	13.10	
					РДВ А,Б-63			
.21		171.6	20	10	Ћићевац		.21	
.41		155.2 152.7	30	20	ПАРАЋИН ГС	50	.41	
.46		146.0		-	Распутница Ћуприја	80	.46	
.54		135.3	30	20	Јагодина		.54	
					км 134+692 <i>ст: 30</i>	70		
					км 128+100 <i>ст: 50</i>			
					км 120+900 <i>ст: 30</i>			
14.11		120.3	30	20	Багрдан		14.11	
.25 15.54		109.6	30	10	ЛАПОВО ГС	50	.25 15.54	
					РДВ А,Б-62	80		
.58		106.3	30	-	Лапово Варош расп и стај		.58	
16.03		100.4	20	20	Марковац		16.03	
16.24		90.4	20	20	ВЕЛИКА ПЛАНА	30	16.24	

71379	Саста- јање	км пруге	Брзина преко скретница		Службена места	V _{max}	72917	Саста- јање
6	7	1	П 2	С 3	4	5	6	7
09.30		90.4	20	20	ВЕЛИКА ПЛАНА	70	08.25	
					РДВ А,Б-62			
.40		100.4	20	20	Марковац		.36	
.45		106.3	30	-	Лапово Варош расп и стај		.41	
.49 .55		109.6	30	10	ЛАПОВО ГС		.45 09.55	
					РДВ А,Б-63	30		
10.18		120.3		20	Багрдан		10.18	
.49 .55		135.3	30	20	Јагодина		.49 .55	
11.04		146.0		-	Распутница Ћуприја	80	11.04	
.09		152.7 155.2	50	20	ПАРАЋИН ГС		.09	
					км 161+200 <i>ст: 20</i>	30		
.44		171.6	20	10	Ћићевац		.44	
11.49		176.3	30	20	СТАЛАЋ ГС	80	11.49	

71383	Саста- јање	км пруге	Брзина преко скретница		Службена места	V _{max}	71935	Саста- јање
6	7	1	П 2	С 3	4	5	6	7
18.45		69.1	35	35	МАЛА КРСНА ГС	50	18.45	
					РДВ А,Б-64			
.48		70.3	-	30	Одвојна скр. 28	80	.48	
.53		76.2		-	Осипаоница		.53	
.59		82.8	50	20	Лозовик - Сараорци		.59	
					км 085+365 <i>пп: 30</i>			

71383	Саста- јање	км пруге	Брзина преко скретница		Службена места	V _{max}	71935	Саста- јање
6	7	1	П 2	С 3	4	5	6	7
19.06		90.2		20	Крњево - Трновче	80	19.06	
.10		94.6		20	Велико Орашје		.10	
19.17		99.7	20	20	ВЕЛИКА ПЛАНА		19.17	

71821	Саста- јање	км пруге	Брзина преко скретница		Службена места	V _{max}		Саста- јање
6	7	1	П 2	С 3	4	5	6	7
03.00		109.6		10	ЛАПОВО ГС	30		
					РДВ А,Б-63			
.22		120.3		20	Багрдан			
.52		135.3	30	20	Јагодина	80		
04.00		146.0		-	Распутница Ћуприја			
.05		152.7 155.2	50	20	ПАРАЋИН ГС			
					км 161+200 <i>см: 20</i>	30		
.40		171.6	20	10	Ћићевац			
04.45 (05.20)		176.3	30	20	СТАЛАЋ ГС	80		

71822	Саста- јање	км пруге	Брзина преко скретница		Службена места	V _{max}		Саста- јање
6	7	1	П 2	С 3	4	5	6	7
(15.30) 16.18		176.3		20	СТАЛАЋ ГС	30		
					РДВ А,Б-63			
.29		171.6	20	10	Ћићевац			

71822	Саста- јање	км пруге	Брзина преко скретница		Службена места	V _{max}		Саста- јање
			П 2	С 3				
6	7	1			4	5	6	7
16.49		155.2 152.7	30	20	ПАРАЋИН ГС	50		
.55		146.0		-	Распутница Ђуприја	80		
17.03		135.3	30	20	Јагодина			
					км 134+692 ст: 30	70		
					км 128+100 ст: 50			
					км 120+900 ст: 30			
.20		120.3	30	20	Багрдан			
17.34		109.6	30	10	ЛАПОВО ГС	50		

71912	Саста- јање	км пруге	Брзина преко скретница		Службена места	V _{max}		Саста- јање
			П 2	С 3				
6	7	1			4	5	6	7
06.55		2.2			ЛАПОВО РАНЖИРНА	10		
					РДВ А,Б-62			
07.10		0.0 106.3	-	10	Лапово Варош расп и стај			
.15		100.4	20	20	Марковац	80		
07.36		90.4	20	20	ВЕЛИКА ПЛАНА	30		

71914	Саста- јање	км пруге	Брзина преко скретница		Службена места	V _{max}		Саста- јање
			П 2	С 3				
6	7	1			4	5	6	7
20.04		99.7	20	20	ВЕЛИКА ПЛАНА	80		
					РДВ А,Б-64			
.11		94.6		20	Велико Орашје			

71914	Саста- јање	км пруге	Брзина преко скретница		Службена места	V _{max}		Саста- јање
			П 2	С 3				
6	7	1			4	5	6	7
20.15		90.2		20	Крњево - Трновче	80		
.22 .29		82.8	50	20	Лозовик - Сараорци			
.36		76.2		-	Осипаоница			
.41		70.3 2.3		-	Одвојна скр. 28			
		1.2			Обилазни колосек Мала Крсна			
.43		0.0 67.8		-	Одвојна скр. 1			
.50		60.6		30	Колари			
.55		55.2		30	Водањ			
21.00		47.8		30	Умчари			
.05		41.3		30	Мали Пожаревац			
.09		36.9		30	Мала Иванча			
					км 032+658 m: 40			
.16		31.3		-	Липе укр	65		
.22		24.9		20	Врчин			
.26		21.2		20	Зуце укр			
.31		16.3		20	Бели Поток			
					км 015+648 m: 40			
.39 .43		11.0		35	Јајинци			
					РДВ А,Б-60			
.46		9.3 3.4	60	-	Распутница К1	60		
					км 002+350 cm: 30	80		
21.52 (23.40)		0.0	20	20	РАКОВИЦА			

71915	Саста- јање	км пруге	Брзина преко скретница		Службена места	V _{max}		Саста- јање
			П 2	С 3				
6	7	1			4	5	6	7
(10.43) 10.57		8.6	20	20	РАКОВИЦА	70		
					РДВ А,Б-63			
11.00		10.8		-	Распутница А			
.04 12.58		14.1	35		РЕСНИК ГС			
					РДВ А,Б-62	30		
13.07		17.9			Пиносава укр			
.14		21.3			Рипањ			
.21		24.8			Клење			
.31		29.6			Рипањ Тунел укр			
.43 14.00		34.7			Раља			
.15		41.5	50	20	Сопот Космајски			
.22		47.7	20		Влашко Поље	80		
.28		53.1	30		МЛАДЕНОВАЦ ГС			
.35		60.0	40		Ковачевац			
.44		67.5	40		Кусадак			
.51		74.0			Глибовац укр			
.56		78.6	60	40	Паланка			
15.03		85.6			Мала Плана			
					км 088+550 м: 20			
15.13		90.4	20	20	ВЕЛИКА ПЛАНА			

71924	Саста- јање	км пруге	Брзина преко скретница		Службена места	V _{max}		Саста- јање
			П 2	С 3				
6	7	1			4	5	6	7
15.55		241.0	20	20	ЦРВЕНИ КРСТ ГС	50		
					РДВ А,Б-63			
					км 240+239 м: 20 км 237+034 пп: 20			
16.11 .35		234.9	50	40	Трупале	80		
.44		224.8	20	20	Грејач			
.53		214.3	30	20	Алексинач			
16.58		210.6	30	20	АДРОВАЦ			

71925	Саста- јање	км пруге	Брзина преко скретница		Службена места	V _{max}		Саста- јање
			П 2	С 3				
6	7	1			4	5	6	7
02.15		210.6	30	20	АДРОВАЦ	80		
					РДВ А,Б-63			
.19		214.3	30	20	Алексинач			
.27		224.8	20	20	Грејач			
.36 .38		234.9	50	40	Трупале			
					км 236+934 пп: 20 км 239+880 м: 20	50		
02.54		241.0	20	20	ЦРВЕНИ КРСТ ГС			

71927	Саста- јање	км пруге	Брзина преко скретница		Службена места	V _{max}	72099	Саста- јање
6	7	1	П 2	С 3	4	5	6	7
10.52		0.8	10	10	БЕОГРАД РАНЖИРНА Б	50	10.52	
					РДВ А,Б-60			
					км 002+127 ск: 20			
		2.2 0.7	-	30	Одв. скр. 302 Београд ранжирна Б			
		0.5	-		Одв. скр. 300 Београд ранжирна Б	30		
.57		0.6	30	30	БЕОГРАД РАНЖИРНА А	20	.57	
11.07		2.7		-	Распутница Б	60	11.07	
.17		8.9 9.3	20	-	Распутница К		.17	
.19		9.3	-	20	Распутница К1		.19	
.22 .35		11.0		35	Јајинци		.22 .35	
					РДВ А,Б-64	65		
					км 014+164 т: 40			
.43		16.3		20	Бели Поток		.43	
.49 12.09		21.2		20	Зуце укр		.49 12.09	
.19 13.29		24.9		20	Врчин		.19 13.29	
.36		31.3		-	Липе укр		.36	
					км 031+723 т: 40			
.44		36.9		30	Мала Иванча		.44	
.48		41.3		30	Мали Пожаревац	80	.48	
.54 .58		47.8		30	Умчари		.54 .58	
14.06 .31		55.2		30	Водањ		14.06 .31	
.36		60.6		30	Колари		.36	
.43		67.8	-	30	Одвојна скр. 1		.43	
14.46		69.1	35	35	МАЛА КРСНА ГС	50	14.46	

71928	Саста- јање	км пруге	Брзина преко скретница		Службена места	V _{max}		Саста- јање
			П 2	С 3				
6	7	1			4	5	6	7
19.54		243.5	20	20	НИШ	60		
					РДВ А,Б-63			
		242.7 241.0			Одвојне скр. 1-3			
.59		241.0	20	20	ЦРВЕНИ КРСТ ГС	50		
					РДВ А,Б-63			
					км 240+239 м: 20 км 237+034 пл: 20			
20.15 .28		234.9	50	40	Трупале	80		
.37		224.8	20	20	Грејач			
.45		214.3	30	20	Алексинач			
.48		210.6	30	20	Адровац			
.52		205.7	20	20	Корман			
21.02 .20		195.0	30	20	Ђунис			
.25		192.3	30	20	Старо Трубарево укр	50		
.32		186.5	30	20	Брађина			
.43 .50		181.9	20	20	Стеванац укр	30		
22.02		176.3	20		СТАЛАЋ ГС			

71928	Саста- јање	км пруге	Брзина преко скретница		Службена места	V _{max}		Саста- јање
			П 2	С 3				
6	7	1			4	5	6	7
22.12		171.6	20	10	Ћићевац	30		
.32		155.2 152.7	30	20	ПАРАЋИН ГС	50		
.37		146.0		-	Распутница Ћуприја	80		
.45		135.3	30	20	Јагодина	70		
					км 134+692 <i>ст: 30</i>			
					км 128+100 <i>ст: 50</i>			
					км 120+900 <i>ст: 30</i>			
23.02		120.3	30	20	Багрдан			
23.16		109.6	30	10	ЛАПОВО ГС	50		

71929	Саста- јање	км пруге	Брзина преко скретница		Службена места	V _{max}		Саста- јање
			П 2	С 3				
6	7	1			4	5	6	7
10.45		109.6		10	ЛАПОВО ГС	30		
					РДВ А,Б-63			
11.07		120.3	20		Багрдан			
.37		135.3	30	20	Јагодина	80		
.45		146.0		-	Распутница Ћуприја			
.50		152.7 155.2	50	20	ПАРАЋИН ГС			
					км 161+200 <i>ст: 20</i>	30		
12.26		171.6	20	10	Ћићевац			
.30						80		
.35								
13.04		176.3	30	20	СТАЛАЋ ГС	30		
.17		181.9	20	20	Стеванац укр			
.22								
.33		186.5	30	20	Браљина			

71929	Саста- јање	км пруге	Брзина преко скретница		Службена места	Vmax		Саста- јање
6	7	1	П	С	4	5	6	7
			2	3				
13.41		192.3	30	20	Старо Трубарево укр	50		
.47			30	20	Ћунис			
.51		195.0	30	20	Ћунис			
14.00		205.7	20	20	Корман	80		
.04		210.6	30	20	Адровац			
.07		214.3	30	20	Алексинач			
.15		224.8	20	20	Грејач			
.23		234.9	50	40	Трупале			
15.01					км 236+934 пп: 20 км 239+880 м: 20			
.17		241.0	20	20	ЦРВЕНИ КРСТ ГС	50		
.47					Одвојне скр. 1-3			
15.56		242.7			Одвојне скр. 1-3	30		
		243.5	20	20	НИШ			

71932	Саста- јање	км пруге	Брзина преко скретница		Службена места	Vmax		Саста- јање
6	7	1	П 2	С 3	4	5	6	7
14.49		69.1	35	35	МАЛА КРСНА ГС	50		
					РДВ А,Б-64			
.52		67.8	-	30	Одвојна скр. 1			
.59		60.6		30	Колари	80		
15.03		55.2		30	Водањ			
.09		47.8		30	Умчари			
.15 .40		41.3		30	Мали Пожаревац			

71932	Саста- јање	км пруге	Брзина преко скретница		Службена места	V _{max}		Саста- јање
			П 2	С 3				
6	7	1			4	5	6	7
15.44		36.9		30	Мала Иванча	80		
					км 032+658 m: 40	65		
.51		31.3		-	Липе укр			
.57		24.9		20	Врчин			
16.01		21.2		20	Зуце укр			
.07 .17		16.3		20	Бели Поток			
					км 015+648 m: 40			
.25		11.0		35	Јајинци	60		
					РДВ А,Б-60			
.27		9.3	-	20	Распутница К1			
.29		9.3 8.9	20	-	Распутница К			
.39		2.7 0.0	-		Распутница Б	50		
16.46		2.1	20	20	ОСТРУЖНИЦА			

71934	Саста- јање	км пруге	Брзина преко скретница		Службена места	V _{max}	71948	Саста- јање
			П 2	С 3				
6	7	1			4	5	6	7
11.10		99.7	20	20	ВЕЛИКА ПЛАНА	80	11.10	
					РДВ А,Б-64			
.16		94.6		20	Велико Орашје		.16	
.20		90.2		20	Крњево - Трновче		.20	
.27		82.8	50	20	Лозовик - Сараорци		.27	
.33		76.2		-	Осипаоница		.33	
.37		70.3	-	30	Одвојна скр. 28	50	.37	
11.40		69.1	35	35	МАЛА КРСНА ГС		11.40	

71936	Саста- јање	км пруге	Брзина преко скретница		Службена места	V _{max}	71960	Саста- јање
6	7	1	П 2	С 3	4	5	6	7
23.15		53.1		30	МЛАДЕНОВАЦ ГС	80	23.15	
					РДВ А,Б-62			
.22		47.7		20	Влашко Поље		.22	
.29		41.5	50	20	Сопот Космајски	30	.29	
.44 0.55		34.7			Раља		.44 0.55	
01.07		29.6			Рипањ Тунел укр		01.07	
.17		24.8			Клење		.17	
.24		21.3			Рипањ		.24	
.31		17.9			Пиносава укр		.31	
01.39		14.1			РЕСНИК ГС		01.39	

71942	Саста- јање	км пруге	Брзина преко скретница		Службена места	V _{max}	72906	Саста- јање
6	7	1	П 2	С 3	4	5	6	7
06.45		90.4	20	20	ВЕЛИКА ПЛАНА	80	06.45	
					РДВ А,Б-62			
					км 088+600 м: 20			
.51		85.6			Мала Плана		.51	
.57		78.6	60	40	Паланка		.57	
07.01		74.0			Глибовац укр		07.01	
.06		67.5		40	Кусадак		.06	
.15		60.0		40	Ковачевац		.15	
07.21		53.1		30	МЛАДЕНОВАЦ ГС		07.21	

71943	Саста- јање	км пруге	Брзина преко скретница		Службена места	V _{max}	72907	Саста- јање
			П 2	С 3				
6	7	1			4	5	6	7
20.45		53.1		30	МЛАДЕНОВАЦ ГС	80	20.45	
					РДВ А,Б-62			
.51		60.0		40	Ковачевац		.51	
21.00		67.5		40	Кусадак		21.00	
.05		74.0			Глибовац укр		.05	
.09		78.6	60	40	Паланка		.09	
.15		85.6			Мала Плана		.15	
					км 088+550 м: 20			
21.21		90.4	20	20	ВЕЛИКА ПЛАНА		21.21	

71945	Саста- јање	км пруге	Брзина преко скретница		Службена места	V _{max}		Саста- јање
			П 2	С 3				
6	7	1			4	5	6	7
(09.01) 09.10		8.6	20	20	РАКОВИЦА	70		
					РДВ А,Б-63			
.13		10.8		-	Распутница А			
.17 .51		14.1	35		РЕСНИК ГС			
					РДВ А,Б-62	30		
10.00		17.9			Пиносава укр			
.07		21.3			Рипањ			
.14		24.8			Клење			
.24		29.6			Рипањ Тунел укр			
.36 .51		34.7			Раља			
11.06		41.5	50	20	Сопот Космајски			
.13		47.7	20		Влашко Поље	80		
11.20		53.1	30		МЛАДЕНОВАЦ ГС			

71946	Саста- јање	км пруге	Брзина преко скретница		Службена места	V _{max}		Саста- јање
			П 2	С 3				
6	7	1			4	5	6	7
05.23		3.8			ЛАПОВО ГС	10		
					РДВ А,Б-62			
.34 06.55		2.2			ЛАПОВО РАНЖИРНА			
07.10		0.0 106.3	-	10	Лапово Варош расп и стај			
.15		100.4	20	20	Марковац	80		
07.36		90.4	20	20	ВЕЛИКА ПЛАНА	30		

71947	Саста- јање	км пруге	Брзина преко скретница		Службена места	V _{max}		Саста- јање
			П 2	С 3				
6	7	1			4	5	6	7
12.30		90.4	20	20	ВЕЛИКА ПЛАНА	70		
					РДВ А,Б-62			
.39		100.4	20	20	Марковац			
.44		106.3 0.0	-	10	Лапово Варош расп и стај			
.59 14.10		2.2			ЛАПОВО РАНЖИРНА	10		
14.22		3.8			ЛАПОВО ГС			

71949	Саста- јање	км пруге	Брзина преко скретница		Службена места	V _{max}		Саста- јање
			П 2	С 3				
6	7	1			4	5	6	7
18.45		69.1	35	35	МАЛА КРСНА ГС	50		
					РДВ А,Б-64			
.48		70.3	-	30	Одвојна скр. 28			
.53		76.2		-	Осипаоница	80		
.59		82.8	50	20	Лозовик - Сараорци			
					км 085+365 пл: 30			
19.06		90.2		20	Крњево - Трновче			
.10		94.6		20	Велико Орашје			
19.17		99.7	20	20	ВЕЛИКА ПЛАНА			

71950	Саста- јање	км пруге	Брзина преко скретница		Службена места	V _{max}		Саста- јање
			П 2	С 3				
6	7	1			4	5	6	7
17.26		3.8			ЛАПОВО ГС	10		
					РДВ А,Б-62			
17.37		2.2			ЛАПОВО РАНЖИРНА			

71952	Саста- јање	км пруге	Брзина преко скретница		Службена места	V _{max}	71954	Саста- јање
			П 2	С 3				
6	7	1			4	5	6	7
12.33		69.1	35	35	МАЛА КРСНА ГС	50	14.49	
					РДВ А,Б-64			
.36		67.8	-	30	Одвојна скр. 1		.52	
.43		60.6		30	Колари	80	.59	
.47		55.2		30	Водањ		15.03	
.53		47.8		30	Умчари		.09	
.58		41.3		30	Мали Пожаревац		.15 .40	
13.02		36.9		30	Мала Иванча		.44	
					км 032+658 м: 40			
.09		31.3		-	Липе укр		.51	
.15		24.9		20	Врчин	65	.57	
.19		21.2		20	Зуце укр		16.01	
.24		16.3		20	Бели Поток		.07 .17	
					км 015+648 м: 40			
.31		11.0		35	Јајинци		.25	
					РДВ А,Б-60			
.33		9.3		20	Распутница К1	60	.27	
.35		9.3 8.9	20	-	Распутница К		.29	
.45		2.7 0.0		-	Распутница Б		.39	
.52 .57		2.1 3.5	20	20	Остружница	50	.46 17.37	
					км 004+140 см: 20	30		
14.23		14.6		10	СУРЧИН		18.03	

71955	Саста- јање	км пруге	Брзина преко скретница		Службена места	V _{max}	72079	Саста- јање
6	7	1	П 2	С 3	4	5	6	7
09.48		14.6		10	СУРЧИН	30	09.48	
					РДВ А,Б-60			
					км 004+640 ст: 20			
10.13 11.12		3.5 2.1	20	20	Остружница	50	10.13 11.12	
.19		0.0 2.7	-		Распутница Б		.19	
.29		8.9 11.8	-	20	Распутница К	60	.29	
.39 14.05		11.8 14.1		35	РЕСНИК ГС	50	.39 14.05	
					РДВ А,Б-62	30		
.14		17.9			Пиносава укр		.14	
.22 .32		21.3			Рипањ		.22 .32	
.40		24.8			Клење		.40	
.50		29.6			Рипањ Тунел укр		.50	
15.01		34.7			Раља		15.01	
.15		41.5	50	20	Сопот Космајски		.15	
.22		47.7		20	Влашко Поље	80	.22	
15.29		53.1		30	МЛАДЕНОВАЦ ГС		15.29	

71959	Саста- јање	км пруге	Брзина преко скретница		Службена места	V _{max}		Саста- јање
			П 2	С 3				
6	7	1			4	5	6	7
10.44		14.6		10	СУРЧИН	30		
					РДВ А,Б-60			
					км 004+640 <i>ст: 20</i>			
11.09 12.31		3.5 2.1	20	20	Остружница	50		
		0.0 2.7	-		Распутница Б			
.38		8.9 9.3	20	-	Распутница К			
.48		9.3	-	20	Распутница К1	60		
.50								
.53 13.10		11.0		35	Јајинци			
					РДВ А,Б-64	65		
					км 014+164 <i>т: 40</i>			
.19 .38		16.3	20		Бели Поток			
.44		21.2	20		Зуце укр			
.48		24.9	20		Врчин			
.54		31.3	-		Липе укр			
					км 031+723 <i>т: 40</i>			
14.02		36.9	30		Мала Иванча			
.06		41.3	30		Мали Пожаревац	80		
.11		47.8	30		Умчари			
.17		55.2	30		Водањ			
.22 .27		60.6	30		Колари			
.35		67.8	-	30	Одвојна скр. 1			
14.38		69.1	35	35	МАЛА КРСНА ГС	50		

71961	Саста- јање	км пруге	Брзина преко скретница		Службена места	V _{max}	72963	Саста- јање
6	7	1	П 2	С 3	4	5	6	7
21.57		14.1			РЕСНИК ГС	30	21.57	
					РДВ А,Б-62			
22.06		17.9			Пиносава укр		22.06	
.13		21.3			Рипањ		.13	
.20		24.8			Клење		.20	
.30		29.6			Рипањ Тунел укр		.30	
.41		34.7			Раља		.41	
.55		41.5	50	20	Сопот Космајски	80	.55	
23.02		47.7		20	Влашко Поље		23.02	
23.09		53.1		30	МЛАДЕНОВАЦ ГС		23.09	

71962	Саста- јање	км пруге	Брзина преко скретница		Службена места	V _{max}		Саста- јање
6	7	1	П 2	С 3	4	5	6	7
19.59		241.0	20	20	ЦРВЕНИ КРСТ ГС	50		
					РДВ А,Б-63			
					км 240+239 м: 20 км 237+034 пл: 20			
20.15 .28		234.9	50	40	Трупале	80		
.37		224.8	20	20	Грејач			
.45		214.3	30	20	Алексинач			
.48		210.6	30	20	Адровац			
.52		205.7	20	20	Корман			
21.02 .20		195.0	30	20	Ђуниш			

71962	Саста- јање	км пруге	Брзина преко скретница		Службена места	V _{max}		Саста- јање
			П 2	С 3				
6	7	1			4	5	6	7
21.25		192.3	30	20	Старо Трубарово укр	50		
.32		186.5	30	20	Брађина			
.43 .50		181.9	20	20	Стеванац укр	30		
22.02		176.3		20	СТАЛАЋ ГС			
.12		171.6	20	10	Ћићевац			
.32		155.2 152.7	30	20	ПАРАЋИН ГС	50		
.37		146.0		-	Распутница Ћуприја	80		
.45		135.3	30	20	Јагодина			
					км 134+692 <i>ст: 30</i>	70		
					км 128+100 <i>ст: 50</i>			
					км 120+900 <i>ст: 30</i>			
23.02		120.3	30	20	Багрдан	50		
.16 .29		109.6	30	10	ЛАПОВО ГС			
					РДВ А,Б-62	80		
.33		106.3	30	-	Лапово Варош расп и стај			
.38		100.4	20	20	Марковац			
23.59		90.4	20	20	ВЕЛИКА ПЛАНА	30		

71963	Саста- јање	км пруге	Брзина преко скретница		Службена места	V _{max}		Саста- јање
			П 2	С 3				
6	7	1			4	5	6	7
09.30		90.4	20	20	ВЕЛИКА ПЛАНА	70		
					РДВ А,Б-62			
.40		100.4	20	20	Марковац			
.45		106.3	30	-	Лапово Варош расп и стај			
.49 10.45		109.6	30	10	ЛАПОВО ГС			

71963	Саста- јање	км пруге	Брзина преко скретница		Службена места	V _{max}		Саста- јање
			П 2	С 3				
6	7	1			4	5	6	7
					РДВ А,Б-63			
11.07		120.3		20	Багрдан	30		
.37		135.3	30	20	Јагодина			
.45		146.0		-	Распутница Ћуприја	80		
.50		152.7 155.2	50	20	ПАРАЋИН ГС			
					км 161+200 <i>ст: 20</i>	30		
12.26 .30		171.6	20	10	Ћићевац			
.35 13.04		176.3	30	20	СТАЛАЋ ГС	80		
.17 .22		181.9	20	20	Стеванац укр	30		
.33		186.5	30	20	Браѓина			
.41 .47		192.3	30	20	Старо Трубарево укр	50		
.51		195.0	30	20	Ћунис			
14.00		205.7	20	20	Корман			
.04		210.6	30	20	Адровац	80		
.07		214.3	30	20	Алексинач			
.15		224.8	20	20	Грејач			
.23 15.01		234.9	50	40	Трупале			
					км 236+934 <i>пп: 20</i> км 239+880 <i>м: 20</i>	50		
15.17		241.0	20	20	ЦРВЕНИ КРСТ ГС			

71967	Саста- јање	км пруге	Брзина преко скретница		Службена места	V _{max}		Саста- јање
			П 2	С 3				
6	7	1			4	5	6	7
20.59		0.8	10	10	БЕОГРАД РАНЖИРНА Б	30		
					РДВ А,Б-60			
					км 003+000 м: 20			
21.09		4.9	20	-	Распутница Р			
.12		6.4 10.8	-	30	Распутница А	70		
					РДВ А,Б-63			
.16 22.51		14.1		35	РЕСНИК ГС			
					РДВ А,Б-62			
.59		17.9			Пиносава укр	30		
23.06		21.3			Рипањ			
.13		24.8			Клење			
.23		29.6			Рипањ Тунел укр			
.35 .50		34.7			Раља			
0.05		41.5	50	20	Сопот Космајски			
.12		47.7		20	Влашко Поље			
.18		53.1		30	МЛАДЕНОВАЦ ГС			
.25		60.0		40	Ковачевац	80		
.34		67.5		40	Кусадак			
.41		74.0			Глибовац укр			
.46		78.6	60	40	Паланка			
.53		85.6			Мала Плана			
					км 088+550 м: 20			
01.01		90.4	20	20	Велика Плана			
.10		100.4	20	20	Марковац	70		
.15		106.3	30	-	Лапово Варош расп и стај			

71967	Саста- јање	км пруге	Брзина преко скретница		Службена места	V _{max}		Саста- јање
6	7	1	П 2	С 3	4	5	6	7
01.19					ЛАПОВО ГС	70		
.30		109.6	30	10	РДВ А,Б-63	30		
.53		120.3		20	Багрдан	30		
02.23		135.3	30	20	Јагодина			
					Распутница			
.31		146.0		-	Ћуприја	80		
.36		152.7 155.2	50	20	ПАРАЋИН ГС			
					км 161+200 <i>ст: 20</i>	30		
03.11		171.6	20	10	Ћићевац			
03.16		176.3	30	20	СТАЛАЋ ГС	80		

71972	Саста- јање	км пруге	Брзина преко скретница		Службена места	V _{max}	71980	Саста- јање
6	7	1	П 2	С 3	4	5	6	7
21.05		109.6	30	10	ЛАПОВО ГС	80	21.05	
					РДВ А,Б-62			
.09		106.3	30	-	Лапово Варош расп и стај		.09	
21.15		100.4	20	20	МАРКОВАЦ		21.15	

71973	Саста- јање	км пруге	Брзина преко скретница		Службена места	V _{max}	71981	Саста- јање
6	7	1	П 2	С 3	4	5	6	7
12.30		100.4	20	20	МАРКОВАЦ	70	12.30	
					РДВ А,Б-62			
.36		106.3	30	-	Лапово Варош расп и стај		.36	
12.40		109.6	30	10	ЛАПОВО ГС		12.40	

71974	Саста- јање	км пруге	Брзина преко скретница		Службена места	V _{max}		Саста- јање
			П 2	С 3				
6	7	1			4	5	6	7
08.59		100.4	20	20	МАРКОВАЦ	30		
					РДВ А,Б-62			
09.20 10.10		90.4 99.7	20	20	Велика Плана	80		
					РДВ А,Б-64			
.17		94.6	20		Велико Орашје			
.21		90.2	20		Крњево - Трновче			
.28		82.8	50	20	Лозовик - Сараорци			
.34		76.2	-		Осипаоница			
.39		70.3 2.3	-		Одвојна скр. 28			
		1.2			Обилазни колосек Мала Крсна			
.41		0.0 67.8	-		Одвојна скр. 1			
.48		60.6	30		Колари			
.52		55.2	30		Водањ			
.58		47.8	30		Умчари			
11.03		41.3	30		Мали Пожаревац			
.07		36.9	30		Мала Иванча			
					км 032+658 m: 40			
.14		31.3	-		Липе укр	65		
.21 12.03		24.9	20		Врчин			
.08		21.2	20		Зуце укр			
.13		16.3	20		Бели Поток			
					км 015+648 m: 40			

71974	Саста- јање	км пруге	Брзина преко скретница		Службена места	V _{max}		Саста- јање
			П 2	С 3				
6	7	1			4	5	6	7
12.20		11.0		35	Јајинци	65		
					РДВ А,Б-60	60		
.22		9.3	-	20	Распутница К1			
.24		9.3 8.9	20	-	Распутница К			
.34		2.7		-	Распутница Б			
⊕ 12.40		0.6	30	30	БЕОГРАД РАНЖИРНА А			

71975	Саста- јање	км пруге	Брзина преко скретница		Службена места	V _{max}		Саста- јање
			П 2	С 3				
6	7	1			4	5	6	7
12.30		0.8	10	10	БЕОГРАД РАНЖИРНА Б	30		
					РДВ А,Б-60			
					км 003+000 т: 20			
.40		4.9	20	-	Распутница Р			
.43		6.4 10.8	-	30	Распутница А	70		
					РДВ А,Б-63			
.47 .58		14.1		35	РЕСНИК ГС			
					РДВ А,Б-62			
13.07		17.9			Пиносава укр	30		
.14		21.3			Рипањ			
.21		24.8			Клење			
.31		29.6			Рипањ Тунел укр			
.43 14.00		34.7			Раља			
.15		41.5	50	20	Сопот Космајски			

71975	Саста- јање	км пруге	Брзина преко скретница		Службена места	V _{max}		Саста- јање
			П 2	С 3				
6	7	1			4	5	6	7
14.22		47.7		20	Влашко Поље	80		
.28		53.1		30	МЛАДЕНОВАЦ ГС			
.35		60.0		40	Ковачевац			
.44		67.5		40	Кусадак			
.51		74.0			Глибовац укр			
.56		78.6	60	40	Паланка			
15.03		85.6			Мала Плана			
					км 088+550 м: 20			
.13 .16		90.4	20	20	Велика Плана			
15.27		100.4	20	20	МАРКОВАЦ	70		

71976	Саста- јање	км пруге	Брзина преко скретница		Службена места	V _{max}		Саста- јање
			П 2	С 3				
6	7	1			4	5	6	7
16.03		100.4	20	20	МАРКОВАЦ	30		
					РДВ А,Б-62			
.23		90.4 99.7	20	20	Велика Плана			
					РДВ А,Б-64	80		
.29		94.6		20	Велико Орашје			
.33		90.2		20	Крњево - Трновче			
.40		82.8	50	20	Лозовик - Сараорци			
.46		76.2		-	Осипаоница			
.51		70.3	-	30	Одвојна скр. 28			

71976	Саста- јање	км пруге	Брзина преко скретница		Службена места	V _{max}		Саста- јање
			П 2	С 3				
6	7	1			4	5	6	7
16.54 17.04		69.1 11.3	35	35	МАЛА КРСНА ГС	50		
.12		9.1		-	Одвојна скр. 64	70		
.17		6.7	20	20	Радицац			
					км 002+300 <i>ст: 30</i>	50		
.25		1.7	30	-	Распутница Језава			
					км 000+507 <i>к: 20</i>			
17.32		0.0	20	20	СМЕДЕРЕВО			

71977	Саста- јање	км пруге	Брзина преко скретница		Службена места	V _{max}		Саста- јање
			П 2	С 3				
6	7	1			4	5	6	7
03.30		0.0	20	20	СМЕДЕРЕВО	50		
					км 000+139 <i>к: 20</i>			
.37		1.7	30	-	Распутница Језава			
					км 001+750 <i>ст: 30</i>			
.46		6.7	20	20	Радицац	70		
.51		9.1		-	Одвојна скр. 64			
.58 04.23		11.3 69.1	35	35	МАЛА КРСНА ГС			
					РДВ А,Б-64	50		
.26		70.3	-	30	Одвојна скр. 28			
.31		76.2		-	Осипаоница	80		
.38 .48		82.8	50	20	Лозовик - Сараорци			
					км 085+365 <i>пп: 30</i>			
.56		90.2	20		Крњево - Трновче			

71977	Саста- јање	км пруге	Брзина преко скретница		Службена места	V _{max}		Саста- јање
			П 2	С 3				
6	7	1			4	5	6	7
05.01		94.6		20	Велико Орашје	80		
.06								
.14		99.7		20	Велика Плана	70		
06.07		90.4	20	20				
					РДВ А,Б-62			
06.18		100.4	20	20	МАРКОВАЦ			

71982	Саста- јање	км пруге	Брзина преко скретница		Службена места	V _{max}		Саста- јање
			П 2	С 3				
6	7	1			4	5	6	7
12.06		99.7	20	20	ВЕЛИКА ПЛАНА	80		
					РДВ А,Б-64			
.12		94.6		20	Велико Орашје			
.16		90.2		20	Крњево - Трновче			
.23		82.8	50	20	Лозовик - Сараорци			
.29		76.2		-	Осипаоница			
.34		70.3	-	30	Одвојна скр. 28			
		69.1	35	35	МАЛА КРСНА ГС	50		
.36		67.8	-	30	Одвојна скр. 1			
.43		60.6		30	Колари	80		
.47		55.2		30	Водањ			
.53		47.8		30	Умчари			
.58		41.3		30	Мали Пожаревац			
13.02		36.9		30	Мала Иванча			
					км 032+658 m: 40	65		

71982	Саста- јање	км пруге	Брзина преко скретница		Службена места	V _{max}		Саста- јање
			П 2	С 3				
6	7	1			4	5	6	7
13.09		31.3		-	Липе укр	65		
.15		24.9		20	Врчин			
.19		21.2		20	Зуце укр			
.24		16.3		20	Бели Поток			
					км 015+648 т: 40			
.31		11.0		35	Јајинци	60		
					РДВ А,Б-60			
.33		9.3	-	20	Распутница К1			
.35		9.3 8.9	20	-	Распутница К			
.45		2.7 0.0	-		Распутница Б			
.52 .57		2.1 3.5	20	20	Остружница	50		
					км 004+140 ст: 20	30		
14.23		14.6		10	Сурчин			
14.46 (15.51)		26.0			БАТАЈНИЦА			

71983	Саста- јање	км пруге	Брзина преко скретница		Службена места	V _{max}		Саста- јање
			П 2	С 3				
6	7	1			4	5	6	7
(01.15) 01.48		26.0			БАТАЈНИЦА	30		
					РДВ А,Б-60			
02.11 .20		14.6		10	Сурчин			
					км 004+640 ст: 20			
.45 04.53		3.5 2.1	20	20	Остружница			
05.00		0.0 2.7	-		Распутница Б	50		

71983	Саста- јање	км пруге	Брзина преко скретница		Службена места	V _{max}		Саста- јање
			П 2	С 3				
6	7	1			4	5	6	7
05.10		8.9 11.8	-	20	Распутница К	60		
.20 08.05		11.8 14.1		35	РЕСНИК ГС	50		
					РДВ А,Б-62	30		
.14		17.9			Пиносава укр			
.22 .34		21.3			Рипањ			
.42		24.8			Клење			
.52		29.6			Рипањ Тунел укр			
09.04 .09		34.7			Раља			
.24		41.5	50	20	Сопот Космајски			
.31		47.7		20	Влашко Поље	80		
.38 .55		53.1		30	МЛАДЕНОВАЦ ГС			
10.03		60.0		40	Ковачевац			
.12		67.5		40	Кусадак			
.19		74.0			Глибовац укр			
.24		78.6	60	40	Паланка			
.31		85.6			Мала Плана			
					км 088+550 м: 20			
10.40		90.4	20	20	ВЕЛИКА ПЛАНА			

71984	Саста- јање	км пруге	Брзина преко скретница		Службена места	V _{max}		Саста- јање
			П 2	С 3				
6	7	1			4	5	6	7
19.00		0.5		20	ЋУПРИЈА	50		
					РДВ А,Б-63			
.02		0.0 146.0	-		Распутница Ћуприја			
.10		135.3	30	20	Јагодина	80		
					км 134+692 <i>ст: 30</i>	70		
					км 128+100 <i>ст: 50</i>			
					км 120+900 <i>ст: 30</i>			
.28		120.3	30	20	Багрдан	50		
.42								
.55		109.6	30	10	ЛАПОВО ГС			
					РДВ А,Б-62	80		
.59		106.3	30	-	Лапово Варош расп и стај			
20.04		100.4	20	20	Марковац			
20.25		90.4	20	20	ВЕЛИКА ПЛАНА	30		

71988	Саста- јање	км пруге	Брзина преко скретница		Службена места	V _{max}		Саста- јање
			П 2	С 3				
6	7	1			4	5	6	7
02.54		34.7			РАЉА	30		
					РДВ А,Б-62			
03.05		29.6			Рипањ Тунел укр			
.15		24.8			Клење			
.22								
04.30		21.3			Рипањ			
.38		17.9			Пиносава укр			

71988	Саста- јање	км пруге	Брзина преко скретница		Службена места	V _{max}		Саста- јање
6	7	1	П 2	С 3	4	5	6	7
04.47 09.10		14.1 11.8		35	РЕСНИК ГС	30		
					РДВ А,Б-60	50		
.20		11.8 8.9	-	20	Распутница К			
.30		2.7 0.0	-		Распутница Б	60		
.37 10.16		2.1 3.5	20	20	Остружница	50		
					км 004+140 см: 20	30		
10.42		14.6		10	СУРЧИН			

71989	Саста- јање	км пруге	Брзина преко скретница		Службена места	V _{max}		Саста- јање
6	7	1	П 2	С 3	4	5	6	7
16.20		90.4	20	20	ВЕЛИКА ПЛАНА	70		
					РДВ А,Б-62			
.30		100.4	20	20	Марковац			
.35		106.3 0.0	-	10	Лапово Варош расп и стај			
16.50		2.2			ЛАПОВО РАНЖИРНА	10		

71994	Саста- јање	км пруге	Брзина преко скретница		Службена места	V _{max}	72086	Саста- јање
6	7	1	П 2	С 3	4	5	6	7
02.54		34.7			РАЉА	30	02.54	
					РДВ А,Б-62			
03.05		29.6			Рипањ Тунел укр		03.05	
.15		24.8			Клење		.15	

71994	Саста- јање	км пруге	Брзина преко скретница		Службена места	V _{max}	72086	Саста- јање
6	7	1	П 2	С 3	4	5	6	7
03.22 04.30		21.3			Рипањ	30	03.22 04.30	
.38		17.9			Пиносава укр		.38	
.47 05.32		14.1 11.8		35	РЕСНИК ГС		.47 05.32	
					РДВ А,Б-60	50		
.42		11.8 8.9	-	20	Распутница К		.42	
.52		2.7		-	Распутница Б	60	.52	
⊕ 05.58		0.6	30	30	БЕОГРАД РАНЖИРНА А		⊕ 05.58	

72078	Саста- јање	км пруге	Брзина преко скретница		Службена места	V _{max}		Саста- јање
6	7	1	П 2	С 3	4	5	6	7
02.27		53.1		30	МЛАДЕНОВАЦ ГС	80		
					РДВ А,Б-62			
.33		47.7		20	Влашко Поље			
.40		41.5	50	20	Сопот Космајски			
.54		34.7			Раља	30		
03.05		29.6			Рипањ Тунел укр			
.15		24.8			Клење			
.22 04.30		21.3			Рипањ			
.38		17.9			Пиносава укр			
.47 09.10		14.1 11.8		35	РЕСНИК ГС			
					РДВ А,Б-60			
.20		11.8 8.9	-	20	Распутница К	50		

72078	Саста- јање	км пруге	Брзина преко скретница		Службена места	V _{max}		Саста- јање
6	7	1	П 2	С 3	4	5	6	7
09.30		2.7 0.0	-		Распутница Б	60		
.37 10.16		2.1 3.5	20	20	Остружница	50		
					км 004+140 <i>ст: 20</i>			
10.42						30		
		14.6		10	СУРЧИН			

72081	Саста- јање	км пруге	Брзина преко скретница		Службена места	V _{max}	72937	Саста- јање
6	7	1	П 2	С 3	4	5	6	7
04.48		0.0	20	20	РАКОВИЦА	80	(02.51) 04.48	
					РДВ А,Б-60			
					км 001+700 <i>ст: 30</i>			
.55		3.4 9.3	60	-	Распутница К1		.55	
.57		11.0		35	Јајинци	60	.57	
					РДВ А,Б-64	65		
					км 014+164 <i>т: 40</i>			
05.05 .12		16.3	20		Бели Поток		05.05 .12	
.18		21.2	20		Зуце укр		.18	
.22		24.9	20		Врчин		.22	
.28		31.3	-		Липе укр		.28	
					км 031+723 <i>т: 40</i>			
.36		36.9	30		Мала Иванча	80	.36	
.41 .52		41.3	30		Мали Пожаревац		.41 .52	
.58		47.8	30		Умчари		.58	
06.04		55.2	30		Водањ		06.04	

72081	Саста- јање	км пруге	Брзина преко скретница		Службена места	V _{max}	72937	Саста- јање
6	7	1	П 2	С 3	4	5	6	7
06.09 .30		60.6		30	Колари	80	06.09 .30	
.36		67.8	-	30	Одвојна скр. 1		.36	
06.39		69.1	35	35	МАЛА КРСНА ГС	50	06.39	

72090	Саста- јање	км пруге	Брзина преко скретница		Службена места	V _{max}		Саста- јање
6	7	1	П 2	С 3	4	5	6	7
02.27		53.1		30	МЛАДЕНОВАЦ ГС	80		
					РДВ А,Б-62			
.33		47.7		20	Влашко Поље			
.40		41.5	50	20	Сопот Космајски			
.54		34.7			Раља	30		
03.05		29.6			Рипањ Тунел укр			
.15		24.8			Клење			
.22								
04.30		21.3			Рипањ			
.38		17.9			Пиносава укр			
.47								
.56		14.1		35	РЕСНИК ГС	70		
					РДВ А,Б-63			
05.03		8.6	20	20	РАКОВИЦА			

72091	Саста- јање	км пруге	Брзина преко скретница		Службена места	V _{max}		Саста- јање
			П 2	С 3				
6	7	1			4	5	6	7
05.23		8.6	20	20	РАКОВИЦА	70		
					РДВ А,Б-63			
.27		10.8	-		Распутница А			
.31 08.05		14.1	35		РЕСНИК ГС			
					РДВ А,Б-62	30		
					Пиносава укр			
.14		17.9			Рипањ			
.22 .34		21.3			Клење			
.42		24.8			Рипањ Тунел укр			
.52		29.6			Раља			
09.04 .09		34.7			Сопот Космајски			
.24		41.5	50	20	Влашко Поље			
.31 09.38		47.7	20		МЛАДЕНОВАЦ ГС	80		
		53.1	30					

72098	Саста- јање	км пруге	Брзина преко скретница		Службена места	V _{max}	72930	Саста- јање
			П 2	С 3				
6	7	1			4	5	6	7
0.35		69.1	35	35	МАЛА КРСНА ГС	50	0.35	
					РДВ А,Б-64			
.38		67.8	-	30	Одвојна скр. 1	80	.38	
.45		60.6	30		Колари		.45	
.49		55.2	30		Водањ		.49	

72098	Саста- јање	км пруге	Брзина преко скретница		Службена места	V _{max}	72930	Саста- јање
6	7	1	П 2	С 3	4	5	6	7
0.55		47.8		30	Умчари	80	0.55	
01.01 .07		41.3		30	Мали Пожаревац		01.01 .07	
.12		36.9		30	Мала Иванча		.12	
					км 032+658 m: 40	65		
.19		31.3		-	Липе укр		.19	
.24 .52		24.9		20	Врчин		.24 .52	
.59		21.2		20	Зуце укр		.59	
02.04		16.3		20	Бели Поток		02.04	
					км 015+648 m: 40			
.11		11.0		35	Јајинци	60	.11	
					РДВ А,Б-60			
.13		9.3	-	20	Распутница К1		.13	
.15		9.3 8.9	20	-	Распутница К		.15	
.25		2.7		-	Распутница Б		.25	
02.31		0.6	30	30	БЕОГРАД РАНЖИРНА А		02.31	

72298	Саста- јање	км пруге	Брзина преко скретница		Службена места	V _{max}		Саста- јање
6	7	1	П 2	С 3	4	5	6	7
14.08		99.7	20	20	ВЕЛИКА ПЛАНА	80		
					РДВ А,Б-64			
.16 .28		94.6		20	Велико Орашје			
.32		90.2		20	Крњево - Трновче			

72298	Саста- јање	км пруге	Брзина преко скретница		Службена места	Vmax		Саста- јање
			П 2	С 3				
6	7	1			4	5	6	7
14.39		82.8	50	20	Лозовик - Сараорци	80		
.45		76.2		-	Осипаоница			
.50		70.3 2.3		-	Одвојна скр. 28			
		1.2			Обилазни колосек Мала Крсна			
.52		0.0 67.8		-	Одвојна скр. 1			
.59		60.6		30	Колари			
15.03		55.2		30	Водањ			
.09		47.8		30	Умчари			
.15 .40		41.3		30	Мали Пожаревац			
.44		36.9		30	Мала Иванча			
					км 032+658 т: 40	65		
.51		31.3		-	Липе укр			
.57		24.9		20	Врчин			
16.01		21.2		20	Зуце укр			
.07 .17		16.3		20	Бели Поток			
					км 015+648 т: 40			
.25		11.0		35	Јајинци			
					РДВ А,Б-60	60		
.27		9.3		- 20	Распутница К1			
.29		9.3 8.9		20 -	Распутница К			
.39		2.7 0.0		-	Распутница Б			
.46 17.37		2.1 3.5		20 20	Остружница	50		
					км 004+140 ст: 20	30		
18.03		14.6		10	СУРЧИН			

72299	Саста- јање	км пруге	Брзина преко скретница		Службена места	V _{max}		Саста- јање
			П 2	С 3				
6	7	1			4	5	6	7
09.48		14.6		10	СУРЧИН	30		
					РДВ А,Б-60			
					км 004+640 ст: 20			
10.13 11.12		3.5 2.1	20	20	Остружница			
.19		0.0 2.7	-		Распутница Б	50		
.29		8.9 11.8	-	20	Распутница К	60		
.39 14.05		11.8 14.1		35	РЕСНИК ГС	50		
					РДВ А,Б-62	30		
.14		17.9			Пиносава укр			
.22 .32		21.3			Рипањ			
.40		24.8			Клење			
.50		29.6			Рипањ Тунел укр			
15.01		34.7			Раља			
.15		41.5	50	20	Сопот Космајски			
.22		47.7		20	Влашко Поље	80		
.29 16.01		53.1		30	МЛАДЕНОВАЦ ГС			
.08		60.0		40	Ковачевац			
.17		67.5		40	Кусадак			

72299	Саста- јање	км пруге	Брзина преко скретница		Службена места	V _{max}		Саста- јање
6	7	1	П 2	С 3	4	5	6	7
16.24		74.0			Глибовац укр	80		
.30 17.05		78.6	60	40	Паланка			
.13		85.6			Мала Плана			
					км 088+550 м: 20			
17.22		90.4	20	20	ВЕЛИКА ПЛАНА			

72326	Саста- јање	км пруге	Брзина преко скретница		Службена места	V _{max}	72328	Саста- јање
6	7	1	П 2	С 3	4	5	6	7
22.48		241.0	20	20	ЦРВЕНИ КРСТ ГС	50	22.48	
					РДВ А,Б-63			
					км 240+239 м: 20 км 237+034 пп: 20			
23.04 .28		234.9	50	40	Трупале	80	23.04 .28	
.36		224.8	20	20	Грејач		.36	
.44		214.3	30	20	Алексинач		.44	
.47		210.6	30	20	Адровац		.47	
.51		205.7	20	20	Корман		.51	
0.01 .05		195.0	30	20	Ђунис	50	0.01 .05	
.10		192.3	30	20	Старо Трубарево укр		.10	
.17		186.5	30	20	Браљина		.17	
.27		181.9	20	20	Стеванац укр	30	.27	
0.40		176.3	20		СТАЛАЋ ГС		0.40	

72329	Саста- јање	км пруге	Брзина преко скретница		Службена места	V _{max}		Саста- јање
			П 2	С 3				
6	7	1			4	5	6	7
10.18		176.3		20	СТАЛАЋ ГС	30		
					РДВ А,Б-63			
.31 .40		181.9	20	20	Стеванац укр			
.50		186.5	30	20	Браљина			
.58 11.03		192.3	30	20	Старо Трубарово укр	50		
.08		195.0	30	20	Ћунис			
.17		205.7	20	20	Корман	80		
.21		210.6	30	20	Адровац			
.24		214.3	30	20	Алексинач			
.32		224.8	20	20	Грејач			
.41 12.04		234.9	50	40	Трупале			
					км 236+934 пп: 20 км 239+880 м: 20	50		
12.20		241.0	20	20	ЦРВЕНИ КРСТ ГС			

72334	Саста- јање	км пруге	Брзина преко скретница		Службена места	V _{max}		Саста- јање
			П 2	С 3				
6	7	1			4	5	6	7
22.40		238.0	20	20	НИШ РАНЖИРНА	30		
					РДВ А,Б-63			
					км 237+581 пп: 20			
.51 23.28		234.9	50	40	Трупале	80		
.36		224.8	20	20	Грејач			

72334	Саста- јање	км пруге	Брзина преко скретница		Службена места	V _{max}		Саста- јање
			П 2	С 3				
6	7	1			4	5	6	7
23.44		214.3	30	20	Алексинач	80		
.47		210.6	30	20	Адровац			
.51		205.7	20	20	Корман			
0.01 .05		195.0	30	20	Ћунис			
.10		192.3	30	20	Старо Трубарево укр	50		
.17		186.5	30	20	Браљина			
.27		181.9	20	20	Стеванац укр	30		
.40 01.20		176.3		20	СТАЛАЋ ГС			
.31		171.6	20	10	Ћићевац			
.51		155.2 152.7	30	20	ПАРАЋИН ГС	50		
.56		146.0		-	Распутница Ћуприја	80		
02.04		135.3	30	20	Јагодина			
					км 134+692 <i>ст: 30</i>	70		
					км 128+100 <i>ст: 50</i>			
					км 120+900 <i>ст: 30</i>			
.21		120.3	30	20	Багрдан	50		
.35 03.28		109.6 3.8	30	10	ЛАПОВО ГС			
					РДВ А,Б-62	10		
03.39		2.2			ЛАПОВО РАНЖИРНА			

72340	Саста- јање	км пруге	Брзина преко скретница		Службена места	V _{max}		Саста- јање
			П 2	С 3				
6	7	1			4	5	6	7
18.41		241.0	20	20	ЦРВЕНИ КРСТ ГС	50		
					РДВ А,Б-63			
					км 240+239 м: 20 км 237+034 пл: 20			
.57 19.05		234.9	50	40	Трупале	80		
.15		224.8	20	20	Грејач			
.24		214.3	30	20	Алексинач			
.28		210.6	30	20	Адровац			
.33		205.7	20	20	Корман			
.44 20.10		195.0	30	20	Ћунис			
.15		192.3	30	20	Старо Трубарево укр			
.22		186.5	30	20	Браљина	30		
.32		181.9	20	20	Стеванац укр			
.44		176.3		20	СТАЛАЋ ГС			
.54		171.6	20	10	Ћићевац			
21.14		155.2 152.7	30	20	ПАРАЋИН ГС	50		
.20		146.0		-	Распутница Ћуприја	80		
.28		135.3	30	20	Јагодина			
					км 134+692 см: 30	70		
					км 128+100 см: 50			
					км 120+900 см: 30			
.45		120.3	30	20	Багрдан			
.59 22.15		109.6	30	10	ЛАПОВО ГС	50		

72340	Саста- јање	км пруге	Брзина преко скретница		Службена места	V _{max}		Саста- јање
			П 2	С 3				
6	7	1			4	5	6	7
					РДВ А,Б-62	80		
22.19		106.3	30	-	Лапово Варош расп и стај			
.24		100.4	20	20	Марковац			
.44		90.4 99.7	20	20	Велика Плана	30		
					РДВ А,Б-64	80		
.50		94.6		20	Велико Орашје			
.54		90.2		20	Крњево - Трновче			
23.01		82.8	50	20	Лозовик - Сараорци			
.07		76.2		-	Осипаоница			
.12		70.3 2.3		-	Одвојна скр. 28			
		1.2			Обилазни колосек Мала Крсна			
.14		0.0 67.8		-	Одвојна скр. 1			
.21		60.6		30	Колари			
.25		55.2		30	Водањ			
.31		47.8		30	Умчари			
.36		41.3		30	Мали Пожаревац			
.40		36.9		30	Мала Иванча			
					км 032+658 т: 40			
.47		31.3		-	Липе укр	65		
.53		24.9		20	Врчин			
.57		21.2		20	Зуце укр			
0.02		16.3		20	Бели Поток			

72340	Саста- јање	км пруге	Брзина преко скретница		Службена места	V _{max}		Саста- јање
			П 2	С 3				
6	7	1			4	5	6	7
					км 015+648 m: 40	65		
0.10 .38		11.0		35	Јајинци			
					РДВ А,Б-60	60		
.41		9.3	-	20	Распутница К1			
.43		9.3 8.9	20	-	Распутница К			
.53		2.7		-	Распутница Б			
.59 01.35		0.6	30	30	БЕОГРАД РАНЖИРНА А	20		
.41 03.43		0.8	10	10	БЕОГРАД РАНЖИРНА Б			
					км 003+000 m: 20	30		
.53		4.9	20	-	Распутница Р			
.56		6.4 10.8	-	30	Распутница А			
					РДВ А,Б-63	70		
04.00		14.1		35	РЕСНИК ГС			

72341	Саста- јање	км пруге	Брзина преко скретница		Службена места	V _{max}		Саста- јање
			П 2	С 3				
6	7	1			4	5	6	7
01.00		14.1			РЕСНИК ГС	30		
					РДВ А,Б-62			
.09		17.9			Пиносава укр			
.17 .29		21.3			Рипањ			
.37		24.8			Клење			
.47		29.6			Рипањ Тунел укр			

72341	Саста- јање	км пруге	Брзина преко скретница		Службена места	V _{max}		Саста- јање
			П 2	С 3				
6	7	1			4	5	6	7
01.58		34.7			Раља	30		
02.12		41.5	50	20	Сопот Космајски			
.19		47.7		20	Влашко Поље	80		
.26								
.45		53.1		30	МЛАДЕНОВАЦ ГС			
.53		60.0		40	Ковачевац			
03.02		67.5		40	Кусадак			
.09		74.0			Глибовац укр			
.14		78.6	60	40	Паланка			
.21		85.6			Мала Плана			
					км 088+550 м: 20			
.30								
06.30		90.4	20	20	Велика Плана	70		
.40		100.4	20	20	Марковац			
.45		106.3	30	-	Лапово Варош расп и стај			
.49								
07.55		109.6	30	10	ЛАПОВО ГС	30		
					РДВ А,Б-63			
08.19		120.3		20	Багрдан			
.49		135.3	30	20	Јагодина	80		
.57		146.0		-	Распутница Ђуприја			
09.02		152.7 155.2	50	20	ПАРАЋИН ГС	30		
					км 161+200 см: 20			
.37		171.6	20	10	Ћићевац	80		
.42								
10.18		176.3	30	20	СТАЛАЋ ГС			

72341	Саста- јање	км пруге	Брзина преко скретница		Службена места	V _{max}		Саста- јање
			П 2	С 3				
6	7	1			4	5	6	7
10.31 .40		181.9	20	20	Стеванац укр	30		
.50		186.5	30	20	Браљина			
.58 11.03		192.3	30	20	Старо Трубарево укр	50		
.08		195.0	30	20	Ђунис			
.17		205.7	20	20	Корман	80		
.21		210.6	30	20	Адровац			
.24		214.3	30	20	Алексинач			
.32		224.8	20	20	Грејач			
.41 12.04		234.9	50	40	Трупале			
					км 236+934 пп: 20 км 239+880 м: 20	50		
12.20		241.0	20	20	ЦРВЕНИ КРСТ ГС			

72348	Саста- јање	км пруге	Брзина преко скретница		Службена места	V _{max}		Саста- јање
			П 2	С 3				
6	7	1			4	5	6	7
14.07		238.0	20	20	НИШ РАНЖИРНА	30		
					РДВ А,Б-63			
					км 237+581 пп: 20			
.17		234.9	50	40	Трупале	80		
.26		224.8	20	20	Грејач			
14.36		214.3	30	20	АЛЕКСИНАЦ			

72349	Саста- јање	км пруге	Брзина преко скретница		Службена места	V _{max}	72357	Саста- јање
6	7	1	П 2	С 3	4	5	6	7
02.19		214.3	30	20	АЛЕКСИНАЦ	80	02.19	
					РДВ А,Б-63			
.27		224.8	20	20	Грејач		.27	
.36 .53		234.9	50	40	Трупале		.36 .53	
					км 236+968 пл: 20	30		
03.04		238.0	20	20	НИШ РАНЖИРНА		03.04	

72355	Саста- јање	км пруге	Брзина преко скретница		Службена места	V _{max}		Саста- јање
6	7	1	П 2	С 3	4	5	6	7
10.18		176.3		20	СТАЛАЋ ГС	30		
					РДВ А,Б-63			
.31 .40		181.9	20	20	Стеванац укр			
.50		186.5	30	20	Браѓина			
.58 11.03		192.3	30	20	Старо Трубарево укр	50		
.08		195.0	30	20	Ћунис			
.17		205.7	20	20	Корман	80		
.21		210.6	30	20	Адровац			
.24		214.3	30	20	Алексинач			
.32		224.8	20	20	Грејач			
.41 12.00		234.9	50	40	Трупале			
					км 236+968 пл: 20	30		
12.11		238.0	20	20	НИШ РАНЖИРНА			

72356	Саста- јање	км пруге	Брзина преко скретница		Службена места	V _{max}		Саста- јање
6	7	1	П 2	С 3	4	5	6	7
14.40		238.0	20	20	НИШ РАНЖИРНА	30		
					РДВ А,Б-63			
					км 237+581 пп: 20			
.51 15.47		234.9	50	40	Трупале	80		
.56		224.8	20	20	Грејач			
16.05		214.3	30	20	АЛЕКСИНАЦ			

72358	Саста- јање	км пруге	Брзина преко скретница		Службена места	V _{max}		Саста- јање
6	7	1	П 2	С 3	4	5	6	7
13.20		243.5	20	20	НИШ	60		
					РДВ А,Б-63			
		242.7 241.0			Одвојне скр. 1-3			
.25		241.0	20	20	ЦРВЕНИ КРСТ ГС	50		
					РДВ А,Б-63			
					км 240+239 м: 20 км 237+034 пп: 20			
.40 14.17		234.9	50	40	Трупале	80		
.26		224.8	20	20	Грејач			
14.36		214.3	30	20	АЛЕКСИНАЦ			

72359	Саста- јање	км пруге	Брзина преко скретница		Службена места	V _{max}		Саста- јање
6	7	1	П 2	С 3	4	5	6	7
02.19		214.3	30	20	АЛЕКСИНАЦ	80		
					РДВ А,Б-63			
.27		224.8	20	20	Грејач			
.36 .38		234.9	50	40	Трупале			
					км 236+934 пп: 20 км 239+880 м: 20	50		
.54 03.06		241.0	20	20	ЦРВЕНИ КРСТ ГС			
		242.7			Одвојне скр. 1-3	30		
03.15		243.5	20	20	НИШ			

72360	Саста- јање	км пруге	Брзина преко скретница		Службена места	V _{max}	72380	Саста- јање
6	7	1	П 2	С 3	4	5	6	7
04.02		241.0	20	20	ЦРВЕНИ КРСТ ГС	50	04.02	
					РДВ А,Б-63			
					км 240+239 м: 20 км 237+034 пп: 20			
.18 .50		234.9	50	40	Трупале		.18 .50	
.59		224.8	20	20	Грејач	80	.59	
05.08		214.3	30	20	Алексинач		05.08	
.12		210.6	30	20	Адровац		.12	
.17		205.7	20	20	Корман		.17	
.27		195.0	30	20	Ђунис		.27	

72360	Саста- јање	км пруге	Брзина преко скретница		Службена места	V _{max}	72380	Саста- јање
			П	С				
6	7	1	2	3	4	5	6	7
05.31		192.3	30	20	Старо Трубарово укр	50	05.31	
.38		186.5	30	20	Браљина		.38	
.48		181.9	20	20	Стеванац укр	30	.48	
06.00		176.3		20	СТАЛАЋ ГС		06.00	
.10		171.6	20	10	Ћићевац		.10	
.30		155.2 152.7	30	20	ПАРАЋИН ГС	50	.30	
.36		146.0		-	Распутница Ћуприја	80	.36	
.44		135.3	30	20	Јагодина		.44	
					км 134+692 ст: 30	70		
					км 128+100 ст: 50			
					км 120+900 ст: 30			
07.01		120.3	30	20	Багрдан	50	07.01	
.15 08.50		109.6	30	10	ЛАПОВО ГС		.15 08.50	
					РДВ А,Б-62	80		
.54		106.3	30	-	Лапово Варош расп и стај		.54	
.59		100.4	20	20	Марковац		.59	
09.20 10.10		90.4 99.7	20	20	Велика Плана	30	09.20 10.10	
					РДВ А,Б-64	80		
.17		94.6		20	Велико Орашје		.17	
.21		90.2		20	Крњево - Трновче		.21	
.28		82.8	50	20	Лозовик - Сараорци		.28	
.34		76.2		-	Осипаоница		.34	
.39		70.3 2.3		-	Одвојна скр. 28		.39	

72360	Саста- јање	км пруге	Брзина преко скретница		Службена места	V _{max}	72380	Саста- јање
6	7	1	П 2	С 3	4	5	6	7
		1.2			Обилазни колосек Мала Крсна	80		
10.41		0.0 67.8		-	Одвојна скр. 1		10.41	
.48		60.6		30	Колари		.48	
.52		55.2		30	Водањ		.52	
.58		47.8		30	Умчари		.58	
11.03		41.3		30	Мали Пожаревац		11.03	
.07		36.9		30	Мала Иванча		.07	
					км 032+658 m: 40			
.14		31.3		-	Липе укр	65	.14	
.21 12.03		24.9		20	Врчин		.21 12.03	
.08		21.2		20	Зуце укр		.08	
.13		16.3		20	Бели Поток		.13	
					км 015+648 m: 40			
.20		11.0		35	Јајинци		.20	
					РДВ А,Б-60			
.22		9.3		- 20	Распутница К1		.22	
.24		9.3 8.9		20 -	Распутница К	60	.24	
.34		2.7		-	Распутница Б		.34	
⊕ 12.40		0.6		30 30	БЕОГРАД РАНЖИРНА А		⊕ 12.40	

72361	Саста- јање	км пруге	Брзина преко скретница		Службена места	V _{max}	72381	Саста- јање
			П 2	С 3				
6	7	1			4	5	6	7
13.37		0.8	10	10	БЕОГРАД РАНЖИРНА Б	30	13.37	
					РДВ А,Б-60			
					км 003+000 м: 20			
.47		4.9	20	-	Распутница Р		.47	
.50		6.4 10.8	-	30	Распутница А	70	.50	
					РДВ А,Б-63			
.54 14.42		14.1		35	РЕСНИК ГС		.54 14.42	
					РДВ А,Б-62			
.51		17.9			Пиносава укр	30	.51	
.59 15.05		21.3			Рипањ		.59 15.05	
.13		24.8			Клење		.13	
.23		29.6			Рипањ Тунел укр		.23	
.34		34.7			Раља		.34	
.48		41.5	50	20	Сопот Космајски		.48	
.55		47.7		20	Влашко Поље	80	.55	
16.02 18.10		53.1		30	МЛАДЕНОВАЦ ГС		16.02 18.10	
.17		60.0		40	Ковачевац		.17	
.26		67.5		40	Кусадак		.26	
.31		74.0			Глибовац укр		.31	
.35		78.6	60	40	Паланка		.35	
.41		85.6			Мала Плана		.41	
					км 088+550 м: 20			

72361	Саста- јање	км пруге	Брзина преко скретница		Службена места	V _{max}	72381	Саста- јање
			П 2	С 3				
6	7	1			4	5	6	7
18.47 20.07		90.4	20	20	Велика Плана	80	18.47 20.07	
.17		100.4	20	20	Марковац	70	.17	
.22		106.3	30	-	Лапово Варош расп и стај		.22	
.26 .50		109.6	30	10	ЛАПОВО ГС		.26 .50	
					РДВ А,Б-63	30		
21.13		120.3		20	Багрдан		21.13	
.43		135.3	30	20	Јагодина		.43	
.51		146.0		-	Распутница Ћуприја	80	.51	
.56		152.7 155.2	50	20	ПАРАЋИН ГС		.56	
					км 161+200 <i>ст: 20</i>	30		
22.31		171.6	20	10	Ћићевац		22.31	
.36 23.45		176.3	30	20	СТАПАЋ ГС	80	.36 23.45	
.58 0.40		181.9	20	20	Стеванац укр	30	.58 0.40	
.51		186.5	30	20	Браљина		.51	
.58		192.3	30	20	Старо Труbareво укр	50	.58	
01.02		195.0	30	20	Ћунис		01.02	
.12		205.7	20	20	Корман	80	.12	
.17		210.6	30	20	Адровац		.17	
.21		214.3	30	20	Алексинач		.21	
.30		224.8	20	20	Грејач		.30	
.40 02.38		234.9	50	40	Трупале		.40 02.38	
					км 236+934 <i>пп: 20</i> км 239+880 <i>м: 20</i>	50		
02.54		241.0	20	20	ЦРВЕНИ КРСТ ГС		02.54	

72382	Саста- јање	км пруге	Брзина преко скретница		Службена места	V _{max}		Саста- јање
			П 2	С 3				
6	7	1			4	5	6	7
04.40		238.0	20	20	НИШ РАНЖИРНА	30		
					РДВ А,Б-63			
					км 237+581 пп: 20			
.50		234.9	50	40	Трупале			
.59		224.8	20	20	Грејач	80		
05.08		214.3	30	20	Алексинач			
.12		210.6	30	20	Адровац			
.17		205.7	20	20	Корман			
.27		195.0	30	20	Ђунис			
.31		192.3	30	20	Старо Трубарево укр	50		
.38		186.5	30	20	Брађина			
.48		181.9	20	20	Стеванац укр	30		
06.00		176.3		20	СТАЛАЋ ГС			
.10		171.6	20	10	Ћићевац			
.30		155.2 152.7	30	20	ПАРАЋИН ГС	50		
.36		146.0		-	Распутница Ђуприја	80		
.44		135.3	30	20	Јагодина			
					км 134+692 ст: 30	70		
					км 128+100 ст: 50			
					км 120+900 ст: 30			

72382	Саста- јање	км пруге	Брзина преко скретница		Службена места	V _{max}		Саста- јање
			П 2	С 3				
6	7	1			4	5	6	7
07.01		120.3	30	20	Багрдан	70		
.15 08.50		109.6	30	10	ЛАПОВО ГС	50		
					РДВ А,Б-62	80		
.54		106.3	30	-	Лапово Варош расп и стај			
.59		100.4	20	20	Марковац			
09.20 10.10		90.4 99.7	20	20	Велика Плана	30		
					РДВ А,Б-64	80		
.17		94.6		20	Велико Орашје			
.21		90.2		20	Крњево - Трновче			
.28		82.8	50	20	Лозовик - Сараорци			
.34		76.2		-	Осипаоница			
		70.3	-	30	Одвојна скр. 28			
.39		69.1	35	35	МАЛА КРСНА ГС	50		
.41		67.8	-	30	Одвојна скр. 1			
.48		60.6		30	Колари	80		
.52		55.2		30	Водањ			
.58		47.8		30	Умчари			
11.03		41.3		30	Мали Пожаревац			
.07		36.9		30	Мала Иванча			
					км 032+658 т: 40	65		
.14		31.3		-	Липе укр			

72382	Саста- јање	км пруге	Брзина преко скретница		Службена места	V _{max}		Саста- јање
			П 2	С 3				
6	7	1			4	5	6	7
11.21 12.03		24.9		20	Врчин	65		
.08		21.2		20	Зуце укр			
.13		16.3		20	Бели Поток			
					км 015+648 m: 40			
.20		11.0		35	Јајинци			
					РДВ А,Б-60	60		
.22		9.3	-	20	Распутница К1			
.24		9.3 8.9	20	-	Распутница К			
.34		2.7		-	Распутница Б			
⊕ 12.40		0.6	30	30	БЕОГРАД РАНЖИРНА А			

72383	Саста- јање	км пруге	Брзина преко скретница		Службена места	V _{max}		Саста- јање
			П 2	С 3				
6	7	1			4	5	6	7
13.37		0.8	10	10	БЕОГРАД РАНЖИРНА Б	30		
					РДВ А,Б-60			
					км 003+000 m: 20			
.47		4.9	20	-	Распутница Р			
.50		6.4 10.8	-	30	Распутница А			
					РДВ А,Б-63	70		
.54 14.42		14.1		35	РЕСНИК ГС			
					РДВ А,Б-62	30		
.51		17.9			Пиносава укр			
.59 15.05		21.3			Рипањ			

72383	Саста- јање	км пруге	Брзина преко скретница		Службена места	V _{max}		Саста- јање
			П 2	С 3				
6	7	1			4	5	6	7
15.13		24.8			Клење	30		
.23		29.6			Рипањ Тунел укр			
.34		34.7			Раља			
.48		41.5	50	20	Сопот Космајски			
.55		47.7		20	Влашко Поље	80		
16.02 18.10		53.1		30	МЛАДЕНОВАЦ ГС			
.17		60.0		40	Ковачевац			
.26		67.5		40	Кусадак			
.31		74.0			Глибовац укр			
.35		78.6	60	40	Паланка			
.41		85.6			Мала Плана			
					км 088+550 м: 20			
.47 20.07		90.4	20	20	Велика Плана			
.17		100.4	20	20	Марковац	70		
.22		106.3	30	-	Лапово Варош расп и стај			
.26 .50		109.6	30	10	ЛАПОВО ГС			
					РДВ А,Б-63	30		
21.13		120.3		20	Багрдан			
.43		135.3	30	20	Јагодина			
.51		146.0		-	Распутница Ћуприја	80		
.56		152.7 155.2	50	20	ПАРАЋИН ГС			
					км 161+200 см: 20	30		

72383	Саста- јање	км пруге	Брзина преко скретница		Службена места	V _{max}		Саста- јање
			П 2	С 3				
6	7	1			4	5	6	7
22.31		171.6	20	10	Ћићевац	30		
.36 23.45		176.3	30	20	СТАЛАЋ ГС	80		
.58 0.40		181.9	20	20	Стеванац укр	30		
.51		186.5	30	20	Браљина			
.58		192.3	30	20	Старо Труbareво укр	50		
01.02		195.0	30	20	Ћунис			
.12		205.7	20	20	Корман	80		
.17		210.6	30	20	Адровац			
.21		214.3	30	20	Алексинач			
.30		224.8	20	20	Грејач			
.40 .52		234.9	50	40	Трупале			
					км 236+968 пп: 20			
02.03		238.0	20	20	НИШ РАНЖИРНА	30		

72384	Саста- јање	км пруге	Брзина преко скретница		Службена места	V _{max}		Саста- јање
			П 2	С 3				
6	7	1			4	5	6	7
14.40		238.0	20	20	НИШ РАНЖИРНА	30		
					РДВ А,Б-63			
					км 237+581 пп: 20			
.51 15.47		234.9	50	40	Трупале	80		
.56		224.8	20	20	Грејач			
16.04		214.3	30	20	Алексинач			

72384	Саста- јање	км пруге	Брзина преко скретница		Службена места	V _{max}		Саста- јање
6	7	1	П 2	С 3	4	5	6	7
16.07		210.6	30	20	Адровац	80		
.11		205.7	20	20	Корман			
.21 .27		195.0	30	20	Ђунис			
.32		192.3	30	20	Старо Трубарево укр	50		
.40 .45		186.5	30	20	Браљина			
.56		181.9	20	20	Стеванац укр	30		
17.09		176.3		20	СТАЛАЋ ГС			

72393	Саста- јање	км пруге	Брзина преко скретница		Службена места	V _{max}		Саста- јање
6	7	1	П 2	С 3	4	5	6	7
10.45		109.6		10	ЛАПОВО ГС	30		
					РДВ А,Б-63			
11.07		120.3		20	Багрдан			
.37		135.3	30	20	Јагодина	80		
.45		146.0		-	Распутница Ђуприја			
.50		152.7 155.2	50	20	ПАРАЋИН ГС			
					км 161+200 <i>ст: 20</i>	30		
12.26 .30		171.6	20	10	Ђићевац			
.35 13.04		176.3	30	20	СТАЛАЋ ГС	80		
.17 .22		181.9	20	20	Стеванац укр	30		
.33		186.5	30	20	Браљина			

72393	Саста- јање	км пруге	Брзина преко скретница		Службена места	Vmax		Саста- јање
6	7	1	П	С	4	5	6	7
			2	3				
13.41					Старо Трубарево укр	50		
.47		192.3	30	20				
.51		195.0	30	20	Ђунис			
14.00		205.7	20	20	Корман	80		
.04		210.6	30	20	Адровац			
.07		214.3	30	20	Алексинач			
.15		224.8	20	20	Грејач			
.23								
.54		234.9	50	40	Трупале			
					км 236+968 пп: 20	30		
15.05		238.0	20	20	НИШ РАНЖИРНА			

72398	Саста- јање	км пруге	Брзина преко скретница		Службена места	Vmax		Саста- јање
6	7	1	П	С	4	5	6	7
			2	3				
20.18		238.0	20	20	НИШ РАНЖИРНА	30		
					РДВ А,Б-63			
					км 237+581 пп: 20			
.28		234.9	50	40	Трупале	80		
.37		224.8	20	20	Грејач			
.45		214.3	30	20	Алексинач			
.48		210.6	30	20	Адровац			
.52		205.7	20	20	Корман			
21.02								
.20		195.0	30	20	Ђунис			
.25		192.3	30	20	Старо Трубарево укр	50		

72398	Саста- јање	км пруге	Брзина преко скретница		Службена места	V _{max}		Саста- јање
			П 2	С 3				
6	7	1			4	5	6	7
21.32		186.5	30	20	Брађина	50		
.43		181.9	20	20	Стеванац укр	30		
.50		176.3		20	СТАЛАЋ ГС			
22.02		171.6	20	10	Ћићевац			
.12		155.2				50		
.32		152.7	30	20	ПАРАЋИН ГС	80		
.37		146.0		-	Распутница Ћуприја			
.45		135.3	30	20	Јагодина			
					км 134+692 <i>ст: 30</i>			
					км 128+100 <i>ст: 50</i>	70		
					км 120+900 <i>ст: 30</i>			
23.02		120.3	30	20	Багрдан	50		
23.16		109.6	30	10	ЛАПОВО ГС			


72854	Саста- јање	км пруге	Брзина преко скретница		Службена места	V _{max}		Саста- јање
			П 2	С 3				
6	7	1			4	5	6	7
04.53		176.3		20	СТАЛАЋ ГС	30		
					РДВ А,Б-63			
05.03		171.6	20	10	Ћићевац	50		
.23		155.2						
.29		152.7	30	20	ПАРАЋИН ГС			
.37		146.0		-	Распутница Ћуприја	80		
		135.3	30	20	Јагодина			
					км 134+692 <i>ст: 30</i>			
					км 128+100 <i>ст: 50</i>	70		

72854	Саста- јање	км пруге	Брзина преко скретница		Службена места	V _{max}		Саста- јање
6	7	1	П 2	С 3	4	5	6	7
					км 120+900 <i>см: 30</i>	70		
05.54		120.3	30	20	Багрдан			
06.08 (08.30)		109.6	30	10	ЛАПОВО ГС	50		

72860	Саста- јање	км пруге	Брзина преко скретница		Службена места	V _{max}		Саста- јање
6	7	1	П 2	С 3	4	5	6	7
(11.08) 12.12		109.6		10	ЛАПОВО ГС	30		
					РДВ А,Б-63			
.35		120.3		20	Багрдан			
13.05		135.3	30	20	Јагодина	80		
.13		146.0		-	Распутница Ћуприја			
.18		152.7 155.2	50	20	ПАРАЋИН ГС			
					км 161+200 <i>см: 20</i>	30		
.53		171.6	20	10	Ћићевац			
13.58		176.3	30	20	СТАЛАЋ ГС	80		

72862	Саста- јање	км пруге	Брзина преко скретница		Службена места	V _{max}		Саста- јање
6	7	1	П 2	С 3	4	5	6	7
(10.28) 11.20		109.6	30	10	ЛАПОВО ГС	80		
					РДВ А,Б-62			
.24		106.3	30	-	Лапово Варош расп и стај			

72862	Саста- јање	км пруге	Брзина преко скретница		Службена места	V _{max}		Саста- јање
6	7	1	П 2	С 3	4	5	6	7
11.29		100.4	20	20	Марковац	80		
11.50		90.4	20	20	ВЕЛИКА ПЛАНА	30		

72904	Саста- јање	км пруге	Брзина преко скретница		Службена места	V _{max}		Саста- јање
6	7	1	П 2	С 3	4	5	6	7
02.27		53.1		30	МЛАДЕНОВАЦ ГС	80		
					РДВ А,Б-62			
.33		47.7		20	Влашко Поље			
.40		41.5	50	20	Сопот Космајски			
.54		34.7			Раља	30		
03.05		29.6			Рипањ Тунел укр			
.15		24.8			Клење			
.22								
04.30		21.3			Рипањ			
.38		17.9			Пиносава укр			
.47		14.1						
05.32		11.8		35	РЕСНИК ГС	50		
					РДВ А,Б-60			
.42		11.8 8.9	-	20	Распутница К			
.52		2.7		-	Распутница Б	60		
 05.58		0.6	30	30	БЕОГРАД РАНЖИРНА А			

72908	Саста- јање	км пруге	Брзина преко скретница		Службена места	V _{max}		Саста- јање
			П 2	С 3				
6	7	1			4	5	6	7
13.10		176.3		20	СТАЛАЋ ГС	30		
					РДВ А,Б-63			
.21		171.6	20	10	Ћићевац	50		
.41		155.2 152.7	30	20	ПАРАЋИН ГС			
.46		146.0		-	Распутница Ћуприја	80		
.54		135.3	30	20	Јагодина			
					км 134+692 <i>ст: 30</i>	70		
					км 128+100 <i>ст: 50</i>			
					км 120+900 <i>ст: 30</i>			
14.11		120.3	30	20	Багрдан	50		
.25 15.05		109.6	30	10	ЛАПОВО ГС			
					РДВ А,Б-62	80		
.09		106.3	30	-	Лапово Варош расп и стај			
15.15		100.4	20	20	МАРКОВАЦ			

72909	Саста- јање	км пруге	Брзина преко скретница		Службена места	V _{max}		Саста- јање
			П 2	С 3				
6	7	1			4	5	6	7
09.40		100.4	20	20	МАРКОВАЦ	70		
					РДВ А,Б-62			
.45		106.3	30	-	Лапово Варош расп и стај			
.49 .55		109.6	30	10	ЛАПОВО ГС	30		
					РДВ А,Б-63			

72909	Саста- јање	км пруге	Брзина преко скретница		Службена места	V _{max}		Саста- јање
			П 2	С 3				
6	7	1			4	5	6	7
10.18		120.3		20	Багрдан	30		
.49 .55		135.3	30	20	Јагодина			
11.04		146.0		-	Распутница Ђуприја	80		
.09		152.7 155.2	50	20	ПАРАЋИН ГС			
					км 161+200 см: 20	30		
.44		171.6	20	10	Ћићевац			
11.49		176.3	30	20	СТАЛАЋ ГС	80		

72911	Саста- јање	км пруге	Брзина преко скретница		Службена места	V _{max}		Саста- јање
			П 2	С 3				
6	7	1			4	5	6	7
23.45		176.3		20	СТАЛАЋ ГС	30		
					РДВ А,Б-63			
.58 0.40		181.9	20	20	Стеванац укр			
.51		186.5	30	20	Браљина			
.58		192.3	30	20	Старо Трубарево укр	50		
01.02		195.0	30	20	Ђунис			
.12		205.7	20	20	Корман	80		
.17		210.6	30	20	Адровац			
01.22		214.3	30	20	АЛЕКСИНАЦ			

72913	Саста- јање	км пруге	Брзина преко скретница		Службена места	V _{max}		Саста- јање
6	7	1	П 2	С 3	4	5	6	7
15.10		155.2		20	ПАРАЋИН ГС	30		
					РДВ А,Б-63			
					км 161+200 <i>ст: 20</i>			
.46		171.6	20	10	Ћићевац			
15.51		176.3	30	20	СТАЛАЋ ГС	80		

72914	Саста- јање	км пруге	Брзина преко скретница		Службена места	V _{max}		Саста- јање
6	7	1	П 2	С 3	4	5	6	7
19.56		152.7	30	20	ПАРАЋИН ГС	80		
					РДВ А,Б-63			
20.02		146.0		-	Распутница Ћуприја			
.10		135.3	30	20	Јагодина			
					км 134+692 <i>ст: 30</i>	70		
					км 128+100 <i>ст: 50</i>			
					км 120+900 <i>ст: 30</i>			
.27		120.3	30	20	Багрдан			
.40		109.6 3.8	30	10	ЛАПОВО ГС	50		
					РДВ А,Б-62	10		
20.51		2.2			ЛАПОВО РАНЖИРНА			

72915	Саста- јање	км пруге	Брзина преко скретница		Службена места	V _{max}		Саста- јање
			П 2	С 3				
6	7	1			4	5	6	7
02.49		2.2			ЛАПОВО РАНЖИРНА	10		
					РДВ А,Б-62			
03.00		3.8 109.6		10	ЛАПОВО ГС			
					РДВ А,Б-63	30		
.22		120.3		20	Багрдан			
.52		135.3	30	20	Јагодина			
04.00		146.0		-	Распутница Ћуприја	80		
04.06		152.7	50	20	ПАРАЋИН ГС			

72916	Саста- јање	км пруге	Брзина преко скретница		Службена места	V _{max}		Саста- јање
			П 2	С 3				
6	7	1			4	5	6	7
22.02		176.3		20	СТАЛАЋ ГС	30		
					РДВ А,Б-63			
.12		171.6	20	10	Ћићевац			
.32		155.2 152.7	30	20	ПАРАЋИН ГС	50		
.37		146.0		-	Распутница Ћуприја	80		
.45		135.3	30	20	Јагодина			
					км 134+692 <i>ст: 30</i>	70		

72916	Саста- јање	км пруге	Брзина преко скретница		Службена места	V _{max}		Саста- јање
6	7	1	П 2	С 3	4	5	6	7
					км 128+100 <i>ст</i> : 50	70		
					км 120+900 <i>ст</i> : 30			
23.02		120.3	30	20	Багрдан	50		
.16 .29		109.6	30	10	ЛАПОВО ГС			
					РДВ А,Б-62			
.33		106.3	30	-	Лапово Варош расп и стај			
.38		100.4	20	20	Марковац	80		
23.59		90.4	20	20	ВЕЛИКА ПЛАНА	30		

72918	Саста- јање	км пруге	Брзина преко скретница		Службена места	V _{max}	72980	Саста- јање
6	7	1	П 2	С 3	4	5	6	7
20.24		99.7	20	20	ВЕЛИКА ПЛАНА	80	20.24	
					РДВ А,Б-64			
.31 .37		94.6		20	Велико Орашје		.31 .37	
.42		90.2		20	Крњево - Трновче		.42	
.50 21.01		82.8	50	20	Лозовик - Сараорци		.50 21.01	
.08		76.2		-	Осипаоница		.08	
.13		70.3	-	30	Одвојна скр. 28		.13	
.16 22.50		69.1 11.3	35	35	МАЛА КРСНА ГС	50	.16 22.50	
.56		9.1		-	Одвојна скр. 64	70	.56	
23.03		6.7	20	20	Радинац		23.03	
					км 002+300 <i>ст</i> : 30	50		

72918	Саста- јање	км пруге	Брзина преко скретница		Службена места	V _{max}	72980	Саста- јање
6	7	1	П 2	С 3	4	5	6	7
23.11		1.7	30	-	Распутница Језава	50	23.11	
					км 000+507 к: 20			
23.18		0.0	20	20	СМЕДЕРЕВО		23.18	

72919	Саста- јање	км пруге	Брзина преко скретница		Службена места	V _{max}	72979	Саста- јање
6	7	1	П 2	С 3	4	5	6	7
03.30		0.0	20	20	СМЕДЕРЕВО	50	03.30	
					км 000+139 к: 20			
.37		1.7	30	-	Распутница Језава		.37	
					км 001+750 ст: 30			
.46		6.7	20	20	Радицац	70	.46	
.51		9.1		-	Одвојна скр. 64		.51	
.58		11.3	35	35	МАЛА КРСНА ГС		.58	
04.23		69.1			РДВ А,Б-64		04.23	
.26		70.3	-	30	Одвојна скр. 28	50	.26	
.31		76.2		-	Осипаоница	80	.31	
.38		82.8	50	20	Лозовик - Сараорци		.38	
.48					км 085+365 пл: 30		.48	
.56		90.2	20		Крњево - Трновче		.56	
05.01		94.6	20		Велико Орашје		05.01	
.06							.06	
05.14		99.7	20	20	ВЕЛИКА ПЛАНА		05.14	

72922	Саста- јање	км пруге	Брзина преко скретница		Службена места	V _{max}		Саста- јање
			П 2	С 3				
6	7	1			4	5	6	7
06.45		90.4	20	20	ВЕЛИКА ПЛАНА	80		
					РДВ А,Б-62			
					км 088+600 м: 20			
.51		85.6			Мала Плана			
.57		78.6	60	40	Паланка			
07.01		74.0			Глибовац укр			
.06		67.5		40	Кусадак			
.15		60.0		40	Ковачевац			
07.21		53.1		30	МЛАДЕНОВАЦ ГС			

72923	Саста- јање	км пруге	Брзина преко скретница		Службена места	V _{max}		Саста- јање
			П 2	С 3				
6	7	1			4	5	6	7
20.45		53.1		30	МЛАДЕНОВАЦ ГС	80		
					РДВ А,Б-62			
.51		60.0		40	Ковачевац			
21.00		67.5		40	Кусадак			
.05		74.0			Глибовац укр			
.09		78.6	60	40	Паланка			
.15		85.6			Мала Плана			
					км 088+550 м: 20			
21.21		90.4	20	20	ВЕЛИКА ПЛАНА			

72925	Саста- јање	км пруге	Брзина преко скретница		Службена места	V _{max}	72931	Саста- јање
6	7	1	П 2	С 3	4	5	6	7
10.52		0.8	10	10	БЕОГРАД РАНЖИРНА Б	50	14.15	
					РДВ А,Б-60			
					км 002+127 ск: 20			
		2.2 0.7	-	30	Одв. скр. 302 Београд ранжирна Б			
		0.5	-		Одв. скр. 300 Београд ранжирна Б	30		
.57		0.6	30	30	БЕОГРАД РАНЖИРНА А	20	.25	
11.07		2.7		-	Распутница Б	60	.30	
.17		8.9 9.3	20	-	Распутница К		.40	
.19		9.3	-	20	Распутница К1		.42	
.22 .35		11.0		35	Јајинци		.44	
					РДВ А,Б-64	65		
					км 014+164 т: 40			
.43		16.3		20	Бели Поток		.51	
.49 12.09		21.2		20	Зуце укр		.57 15.03	
.19 13.29		24.9		20	Врчин		.08	
.36		31.3		-	Липе укр		.14	
					км 031+723 т: 40			
.44		36.9		30	Мала Иванча		.23 .31	
.48		41.3		30	Мали Пожаревац	80	.36	
.54 .58		47.8		30	Умчари		.41	
14.06 .31		55.2		30	Водањ		.47	
.36		60.6		30	Колари		.51	
.43		67.8	-	30	Одвојна скр. 1		.58	
14.46		69.1	35	35	МАЛА КРСНА ГС	50	16.01	

72927	Саста- јање	км пруге	Брзина преко скретница		Службена места	V _{max}		Саста- јање
			П 2	С 3				
6	7	1			4	5	6	7
08.25		90.4	20	20	ВЕЛИКА ПЛАНА	70		
					РДВ А,Б-62			
.36		100.4	20	20	Марковац			
.41		106.3	30	-	Лапово Варош расп и стај			
.45 09.55		109.6	30	10	ЛАПОВО ГС			
					РДВ А,Б-63	30		
10.18		120.3		20	Багрдан			
.49 .55		135.3	30	20	Јагодина			
11.04		146.0		-	Распутница Ђуприја	80		
.09		152.7 155.2	50	20	ПАРАЋИН ГС			
					км 161+200 см: 20	30		
.44		171.6	20	10	Ћићевац			
11.49		176.3	30	20	СТАЛАЋ ГС	80		

72933	Саста- јање	км пруге	Брзина преко скретница		Службена места	V _{max}		Саста- јање
			П 2	С 3				
6	7	1			4	5	6	7
19.35		34.7			РАЉА	30		
					РДВ А,Б-62			
.50		41.5	50	20	Сопот Космајски			
.55		47.7		20	Влашко Поље	80		
20.00				30	МЛАДЕНОВАЦ ГС			
.45		53.1		40	Ковачевац			
.51		60.0		40	Кусадак			
21.00		67.5			Глибовац укр			
.05		74.0	60	40	Паланка			
.09		78.6			Мала Плана			
.15		85.6			км 088+550 м: 20			
.20		90.4	20	20	Велика Плана			
21.30		100.4	20	20	МАРКОВАЦ	70		

72934	Саста- јање	км пруге	Брзина преко скретница		Службена места	V _{max}		Саста- јање
			П 2	С 3				
6	7	1			4	5	6	7
16.03		100.4	20	20	МАРКОВАЦ	30		
					РДВ А,Б-62			
.23		90.4 99.7	20	20	Велика Плана			
					РДВ А,Б-64	80		
.29		94.6		20	Велико Орашје			

72934	Саста- јање	км пруге	Брзина преко скретница		Службена места	V _{max}		Саста- јање
6	7	1	П 2	С 3	4	5	6	7
16.33		90.2		20	Крњево - Трновче	80		
.40		82.8	50	20	Лозовик - Сараорци			
.46		76.2		-	Осипаоница			
.51		70.3	-	30	Одвојна скр. 28			
.54 17.04		69.1 11.3	35	35	МАЛА КРСНА ГС	50		
.12		9.1		-	Одвојна скр. 64	70		
17.18		6.7	20	20	РАДИНАЦ			

72935	Саста- јање	км пруге	Брзина преко скретница		Службена места	V _{max}		Саста- јање
6	7	1	П 2	С 3	4	5	6	7
03.46		6.7	20	20	РАДИНАЦ	70		
.51		9.1		-	Одвојна скр. 64			
.58 04.23		11.3 69.1	35	35	МАЛА КРСНА ГС			
					РДВ А,Б-64	50		
.26		70.3	-	30	Одвојна скр. 28			
.31		76.2		-	Осипаоница	80		
.38 .48		82.8	50	20	Лозовик - Сараорци			
					км 085+365 пл: 30			
.56		90.2		20	Крњево - Трновче			
05.01 .06		94.6		20	Велико Орашје			
.14 06.07		99.7 90.4	20	20	Велика Плана			
					РДВ А,Б-62	70		
06.18		100.4	20	20	МАРКОВАЦ			

72936	Саста- јање	км пруге	Брзина преко скретница		Службена места	V _{max}		Саста- јање
			П 2	С 3				
6	7	1			4	5	6	7
20.40		69.1	35	35	МАЛА КРСНА ГС	50		
					РДВ А,Б-64			
.43		67.8	-	30	Одвојна скр. 1			
.50		60.6		30	Колари	80		
.55		55.2		30	Водањ			
21.00		47.8		30	Умчари			
.05		41.3		30	Мали Пожаревац			
.09		36.9		30	Мала Иванча			
					км 032+658 м: 40			
.16		31.3		-	Липе укр			
.22		24.9		20	Врчин	65		
.26		21.2		20	Зуце укр			
.31		16.3		20	Бели Поток			
					км 015+648 м: 40			
.39 .43		11.0		35	Јајинци			
					РДВ А,Б-60			
.46		9.3 3.4	60	-	Распутница К1	60		
					км 002+350 см: 30	80		
21.52 (23.40)		0.0	20	20	РАКОВИЦА			

72938	Саста- јање	км пруге	Брзина преко скретница		Службена места	V _{max}	72946	Саста- јање
6	7	1	П 2	С 3	4	5	6	7
10.53		11.3			МАЛА КРСНА ГС	70	10.53	
.59		9.1		-	Одвојна скр. 64		.59	
11.04		6.7	20	20	Радицац		11.04	
					км 002+300 <i>ст: 30</i>	50		
.12		1.7	30	-	Распутница Језава		.12	
					км 000+507 <i>к: 20</i>			
11.19		0.0	20	20	СМЕДЕРЕВО		11.19	

72939	Саста- јање	км пруге	Брзина преко скретница		Службена места	V _{max}	72947	Саста- јање
6	7	1	П 2	С 3	4	5	6	7
04.01		0.0	20	20	СМЕДЕРЕВО	50	04.01	
					км 000+139 <i>к: 20</i>			
.08		1.7	30	-	Распутница Језава		.08	
					км 001+750 <i>ст: 30</i>	70		
.17		6.7	20	20	Радицац		.17	
.22		9.1		-	Одвојна скр. 64		.22	
04.29		11.3			МАЛА КРСНА ГС		04.29	

72940	Саста- јање	км пруге	Брзина преко скретница		Службена места	V _{max}		Саста- јање
			П	С				
6	7	1	2	3	4	5	6	7
04.59		99.7	20	20	ВЕЛИКА ПЛАНА	80		
					РДВ А,Б-64			
05.05		94.6		20	Велико Орашје			
.09		90.2		20	Крњево - Трновче			
.16		82.8	50	20	Лозовик - Сараорци			
.22		76.2		-	Осипаоница			
.27		70.3 2.3		-	Одвојна скр. 28			
		1.2			Обилазни колосек Мала Крсна			
.29		0.0 67.8		-	Одвојна скр. 1			
.36		60.6		30	Колари			
.40		55.2		30	Водањ			
.46		47.8		30	Умчари			
.51		41.3		30	Мали Пожаревац			
.55		36.9		30	Мала Иванча			
					км 032+658 m: 40	65		
06.02		31.3		-	Липе укр			
.08		24.9		20	Врчин			
.12		21.2		20	Зуце укр			
.17		16.3		20	Бели Поток			
					км 015+648 m: 40			
.24		11.0		35	Јајинци			
					РДВ А,Б-60	60		

72940	Саста- јање	км пруге	Брзина преко скретница		Службена места	V _{max}		Саста- јање
6	7	1	П 2	С 3	4	5	6	7
06.26		9.3	-	20	Распутница К1	60		
.28		9.3 8.9	20	-	Распутница К			
.38		2.7		-	Распутница Б			
.44 .48		0.6	30	30	БЕОГРАД РАНЖИРНА А			
.54 07.23		0.8	10	10	БЕОГРАД РАНЖИРНА Б	20		
					км 003+000 m: 20	30		
.33		4.9	20	-	Распутница Р			
.36		6.4 10.8	-	30	Распутница А			
					РДВ А,Б-63	70		
07.40		14.1		35	РЕСНИК ГС			

72941	Саста- јање	км пруге	Брзина преко скретница		Службена места	V _{max}		Саста- јање
6	7	1	П 2	С 3	4	5	6	7
14.42		14.1			РЕСНИК ГС	30		
					РДВ А,Б-62			
.51		17.9			Пиносава укр			
.59 15.05		21.3			Рипањ			
.13		24.8			Клење			
.23		29.6			Рипањ Тунел укр			
.34		34.7			Раља			
.48		41.5	50	20	Сопот Космајски			
.55		47.7		20	Влашко Поље	80		

72941	Саста- јање	км пруге	Брзина преко скретница		Службена места	V _{max}		Саста- јање
6	7	1	П 2	С 3	4	5	6	7
16.02 18.10		53.1		30	МЛАДЕНОВАЦ ГС	80		
.17		60.0		40	Ковачевац			
.26		67.5		40	Кусадак			
.31		74.0			Глибовац укр			
.35		78.6	60	40	Паланка			
.41		85.6			Мала Плана			
					км 088+550 м: 20			
18.47		90.4	20	20	ВЕЛИКА ПЛАНА			

72948	Саста- јање	км пруге	Брзина преко скретница		Службена места	V _{max}		Саста- јање
6	7	1	П 2	С 3	4	5	6	7
07.41		152.7	30	20	ПАРАЋИН ГС	80		
					РДВ А,Б-63			
.47		146.0		-	Распутница Ћуприја			
07.56		135.3	30	20	ЈАГОДИНА			

72949	Саста- јање	км пруге	Брзина преко скретница		Службена места	V _{max}		Саста- јање
6	7	1	П 2	С 3	4	5	6	7
19.08		135.3	30	20	ЈАГОДИНА	80		
					РДВ А,Б-63			
.16		146.0		-	Распутница Ћуприја			
19.22		152.7	50	20	ПАРАЋИН ГС			

72950	Саста- јање	км пруге	Брзина преко скретница		Службена места	V _{max}		Саста- јање
			П 2	С 3				
6	7	1			4	5	6	7
18.02		135.3	30	20	ЈАГОДИНА	70		
					РДВ А,Б-63			
					км 134+692 <i>ст: 30</i>			
					км 128+100 <i>ст: 50</i>			
					км 120+900 <i>ст: 30</i>			
.19		120.3	30	20	Багрдан	50		
.33		109.6	30	10	ЛАПОВО ГС			
.40					РДВ А,Б-62			
.44		106.3	30	-	Лапово Варош расп и стај			
.49		100.4	20	20	Марковац			
19.10		90.4	20	20	ВЕЛИКА ПЛАНА	30		

72956	Саста- јање	км пруге	Брзина преко скретница		Службена места	V _{max}		Саста- јање
			П 2	С 3				
6	7	1			4	5	6	7
13.10		176.3		20	СТАЛАЋ ГС	30		
					РДВ А,Б-63			
.21		171.6	20	10	Ћићевац	50		
.41		155.2 152.7	30	20	ПАРАЋИН ГС			
.46		146.0		-	Распутница Ћуприја	80		
.54		135.3	30	20	Јагодина			
					км 134+692 <i>ст: 30</i>	70		
					км 128+100 <i>ст: 50</i>			
					км 120+900 <i>ст: 30</i>			
14.11		120.3	30	20	Багрдан	50		
.25		109.6	30	10	ЛАПОВО ГС			
15.54								

72956	Саста- јање	км пруге	Брзина преко скретница		Службена места	V _{max}		Саста- јање
			П 2	С 3				
6	7	1			4	5	6	7
					РДВ А,Б-62	80		
15.58		106.3	30	-	Лапово Варош расп и стај			
16.03		100.4	20	20	Марковац			
.23		90.4 99.7	20	20	Велика Плана	30		
					РДВ А,Б-64	80		
.29		94.6		20	Велико Орашје			
.33		90.2		20	Крњево - Трновче			
.40		82.8	50	20	Лозовик - Сараорци			
.46		76.2		-	Осипаоница			
.51		70.3	-	30	Одвојна скр. 28			
.54 17.04		69.1 11.3	35	35	МАЛА КРСНА ГС	50		
.12		9.1		-	Одвојна скр. 64	70		
.17		6.7	20	20	Радинац			
					км 002+300 см: 30	50		
.25		1.7	30	-	Распутница Језава			
					км 000+507 к: 20			
17.32		0.0	20	20	СМЕДЕРЕВО			

72957	Саста- јање	км пруге	Брзина преко скретница		Службена места	Vmax		Саста- јање
			П 2	С 3				
6	7	1			4	5	6	7
03.30		0.0	20	20	СМЕДЕРЕВО	50		
					км 000+139 к: 20			
.37		1.7	30	-	Распутница Језава			
					км 001+750 см: 30			
.46		6.7	20	20	Радинац			
.51		9.1		-	Одвојна скр. 64	70		
.58 04.23		11.3 69.1	35	35	МАЛА КРСНА ГС			
					РДВ А,Б-64	50		
.26		70.3	-	30	Одвојна скр. 28			
.31		76.2		-	Осипаоница	80		
.38 .48		82.8	50	20	Лозовик - Сараорци			
					км 085+365 пл: 30			
.56		90.2		20	Крњево - Трновче			
05.01 .06		94.6		20	Велико Орашје			
.14 06.07		99.7 90.4	20	20	Велика Плана			
					РДВ А,Б-62			
.17		100.4	20	20	Марковац	70		
.22		106.3	30	-	Лапово Варош расп и стај			
.26 .32		109.6	30	10	ЛАПОВО ГС			
					РДВ А,Б-63	30		
.55		120.3		20	Багрдан			
07.25		135.3	30	20	Јагодина			
.33		146.0		-	Распутница Ћуприја	80		

72957	Саста- јање	км пруге	Брзина преко скретница		Службена места	V _{max}		Саста- јање
6	7	1	П 2	С 3	4	5	6	7
07.38		152.7 155.2	50	20	ПАРАЋИН ГС	80		
					км 161+200 <i>ст: 20</i>	30		
08.13		171.6	20	10	Ћићевац			
08.18		176.3	30	20	СТАЛАЋ ГС	80		

72960	Саста- јање	км пруге	Брзина преко скретница		Службена места	V _{max}		Саста- јање
6	7	1	П 2	С 3	4	5	6	7
22.15		109.6	30	10	ЛАПОВО ГС	80		
					РДВ А,Б-62			
.19		106.3	30	-	Лапово Варош расп и стај			
.24		100.4	20	20	Марковац	30		
.44		90.4 99.7	20	20	Велика Плана			
					РДВ А,Б-64			
.50		94.6	20		Велико Орашје	80		
.54		90.2	20		Крњево - Трновче			
23.01		82.8	50	20	Лозовик - Сараорци			
.07		76.2	-		Осипаоница			
.12		70.3 2.3	-		Одвојна скр. 28			
		1.2			Обилазни колосек Мала Крсна			
.14		0.0 67.8	-		Одвојна скр. 1			
.21		60.6	30		Колари			
.25		55.2	30		Водањ			

72960	Саста- јање	км пруге	Брзина преко скретница		Службена места	V _{max}		Саста- јање
			П 2	С 3				
6	7	1			4	5	6	7
23.31		47.8		30	Умчари	80		
.36		41.3		30	Мали Пожаревац			
.40		36.9		30	Мала Иванча			
					км 032+658 т: 40	65		
.47		31.3		-	Липе укр			
.53		24.9		20	Врчин			
.57		21.2		20	Зуце укр			
0.02		16.3		20	Бели Поток			
					км 015+648 т: 40			
.10 .38		11.0		35	Јајинци			
					РДВ А,Б-60	60		
.41		9.3	-	20	Распутница К1			
.43		9.3 8.9	20	-	Распутница К			
.53		2.7		-	Распутница Б			
.59 01.35		0.6	30	30	БЕОГРАД РАНЖИРНА А			
.41 03.43		0.8	10	10	БЕОГРАД РАНЖИРНА Б	20		
					км 003+000 т: 20	30		
.53		4.9	20	-	Распутница Р			
.56		6.4 10.8	-	30	Распутница А			
					РДВ А,Б-63	70		
04.00		14.1		35	РЕСНИК ГС			

72961	Саста- јање	км пруге	Брзина преко скретница		Службена места	V _{max}		Саста- јање
			П 2	С 3				
6	7	1			4	5	6	7
21.57		14.1			РЕСНИК ГС	30		
					РДВ А,Б-62			
22.06		17.9			Пиносава укр			
.13		21.3			Рипањ			
.20		24.8			Клење			
.30		29.6			Рипањ Тунел укр			
.41		34.7			Раља			
.55		41.5	50	20	Сопот Космајски			
23.02		47.7		20	Влашко Поље	80		
.09								
.26		53.1		30	МЛАДЕНОВАЦ ГС			
.34		60.0		40	Ковачевац			
.43		67.5		40	Кусадак			
.50		74.0			Глибовац укр			
.55		78.6	60	40	Паланка			
0.02		85.6			Мала Плана			
					км 088+550 м: 20			
.07		90.4	20	20	Велика Плана	70		
.16		100.4	20	20	Марковац			
.21		106.3	30	-	Лапово Варош расп и стај			
0.25		109.6	30	10	ЛАПОВО ГС			

72962	Саста- јање	км пруге	Брзина преко скретница		Службена места	V _{max}		Саста- јање
			П 2	С 3				
6	7	1			4	5	6	7
23.15		53.1		30	МЛАДЕНОВАЦ ГС	80		
					РДВ А,Б-62			
.22		47.7		20	Влашко Поље			
.29		41.5	50	20	Сопот Космајски			
.44 0.55		34.7			Раља	30		
01.07		29.6			Рипањ Тунел укр			
.17		24.8			Клење			
.24		21.3			Рипањ			
.31		17.9			Пиносава укр			
01.39		14.1			РЕСНИК ГС			

72969	Саста- јање	км пруге	Брзина преко скретница		Службена места	V _{max}		Саста- јање
			П 2	С 3				
6	7	1			4	5	6	7
04.01		0.0	20	20	СМЕДЕРЕВО	50		
					км 000+139 к: 20			
.08		1.7	30	-	Распутница Језава			
					км 001+750 ст: 30			
.17		6.7	20	20	Радинац	70		
.22		9.1		-	Одвојна скр. 64			
04.29		11.3			МАЛА КРСНА ГС			

72970	Саста- јање	км пруге	Брзина преко скретница		Службена места	V _{max}		Саста- јање
			П 2	С 3				
6	7	1			4	5	6	7
10.53		11.3			МАЛА КРСНА ГС	70		
.59		9.1		-	Одвојна скр. 64			
11.04		6.7	20	20	Радинац			
					км 002+300 ст: 30	50		
.12		1.7	30	-	Распутница Језава			
					км 000+507 к: 20			
11.19		0.0	20	20	СМЕДЕРЕВО			

72974	Саста- јање	км пруге	Брзина преко скретница		Службена места	V _{max}		Саста- јање
			П 2	С 3				
6	7	1			4	5	6	7
16.25		238.0	20	20	НИШ РАНЖИРНА	30		
					РДВ А,Б-63			
					км 237+581 пл: 20			
.35		234.9	50	40	Трупале			
.44		224.8	20	20	Грејач	80		
.53		214.3	30	20	Алексинач			
16.58		210.6	30	20	АДРОВАЦ			

72975	Саста- јање	км пруге	Брзина преко скретница		Службена места	V _{max}		Саста- јање
			П 2	С 3				
6	7	1			4	5	6	7
02.15		210.6	30	20	АДРОВАЦ	80		
					РДВ А,Б-63			
.19		214.3	30	20	Алексинач			
.27		224.8	20	20	Грејач			
.36 .53		234.9	50	40	Трупале			
					км 236+968 пл: 20	30		
03.04		238.0	20	20	НИШ РАНЖИРНА			

72976	Саста- јање	км пруге	Брзина преко скретница		Службена места	V _{max}		Саста- јање
			П 2	С 3				
6	7	1			4	5	6	7
06.05		109.6	30	10	ЛАПОВО ГС	80		
					РДВ А,Б-62			
.09		106.3	30	-	Лапово Варош расп и стај			
.14		100.4	20	20	Марковац			
.35 .45		90.4	20	20	Велика Плана	30		
					км 088+600 м: 20	80		
.51		85.6			Мала Плана			
.57		78.6	60	40	Паланка			
07.01		74.0			Глибовац укр			
.06		67.5		40	Кусадак			
.15		60.0		40	Ковачевац			
07.21		53.1		30	МЛАДЕНОВАЦ ГС			

72977	Саста- јање	км пруге	Брзина преко скретница		Службена места	V _{max}		Саста- јање
			П 2	С 3				
6	7	1			4	5	6	7
20.45		53.1		30	МЛАДЕНОВАЦ ГС	80		
					РДВ А,Б-62			
.51		60.0		40	Ковачевац			
21.00		67.5		40	Кусадак			
.05		74.0			Глибовац укр			
.09		78.6	60	40	Паланка			
.15		85.6			Мала Плана			
					км 088+550 м: 20			
.20		90.4	20	20	Велика Плана	70		
.29		100.4	20	20	Марковац			
.34		106.3	30	-	Лапово Варош расп и стај			
21.38		109.6	30	10	ЛАПОВО ГС			

72978	Саста- јање	км пруге	Брзина преко скретница		Службена места	V _{max}		Саста- јање
			П 2	С 3				
6	7	1			4	5	6	7
07.10		176.3		20	СТАЛАЋ ГС	30		
					РДВ А,Б-63			
.21		171.6	20	10	Ћићевац	50		
.41		155.2 152.7	30	20	ПАРАЋИН ГС			
.47		146.0		-	Распутница Ћуприја	80		
.55		135.3	30	20	Јагодина			

72978	Саста- јање	км пруге	Брзина преко скретница		Службена места	V _{max}		Саста- јање
			П 2	С 3				
6	7	1			4	5	6	7
					км 134+692 <i>ст: 30</i>	70		
					км 128+100 <i>ст: 50</i>			
					км 120+900 <i>ст: 30</i>			
08.12		120.3	30	20	Багрдан			
.26			30	10	ЛАПОВО ГС	50		
.50		109.6						
					РДВ А,Б-62	80		
.54		106.3	30	-	Лапово Варош расп и стај			
.59		100.4	20	20	Марковац			
09.20		90.4	20	20	Велика Плана	30		
10.10		99.7						
					РДВ А,Б-64	80		
.17		94.6	20		Велико Орашје			
.21		90.2	20		Крњево - Трновче			
.28		82.8	50	20	Лозовик - Сараорци			
.34		76.2	-		Осипаоница			
.39		70.3	-		Одвојна скр. 28			
		2.3			Обилазни колосек Мала Крсна			
		1.2						
.41		0.0	-		Одвојна скр. 1			
.48		60.6	30		Колари			
.52		55.2	30		Водањ			

72978	Саста- јање	км пруге	Брзина преко скретница		Службена места	V _{max}		Саста- јање
			П 2	С 3				
6	7	1			4	5	6	7
10.58		47.8		30	Умчари	80		
11.03		41.3		30	Мали Пожаревац			
.07		36.9		30	Мала Иванча			
					км 032+658 т: 40	65		
.14		31.3		-	Липе укр			
.21								
12.03		24.9		20	Врчин			
.08		21.2		20	Зуце укр			
.13		16.3		20	Бели Поток			
					км 015+648 т: 40			
.20		11.0		35	Јајинци	60		
					РДВ А,Б-60			
.22		9.3	-	20	Распутница К1			
.24		9.3 8.9	20	-	Распутница К			
.34		2.7		-	Распутница Б			
⊕ 12.40		0.6	30	30	БЕОГРАД РАНЖИРНА А			

72982	Саста- јање	км пруге	Брзина преко скретница		Службена места	V _{max}		Саста- јање
			П 2	С 3				
6	7	1			4	5	6	7
20.18		238.0	20	20	НИШ РАНЖИРНА	30		
					РДВ А,Б-63			
					км 237+581 пл: 20			
.28		234.9	50	40	Трупале	80		
.37		224.8	20	20	Грејач			

72982	Саста- јање	км пруге	Брзина преко скретница		Службена места	V _{max}		Саста- јање
			П 2	С 3				
6	7	1			4	5	6	7
20.45		214.3	30	20	Алексинач	80		
.48		210.6	30	20	Адровац			
.52		205.7	20	20	Корман			
21.02 .20		195.0	30	20	Ћунис			
.25		192.3	30	20	Старо Трубарево укр	50		
.32		186.5	30	20	Браљина			
.43 .50		181.9	20	20	Стеванац укр	30		
22.02		176.3		20	СТАЛАЋ ГС			
.12		171.6	20	10	Ћићевац			
.32		155.2 152.7	30	20	ПАРАЋИН ГС	50		
.37		146.0		-	Распутница Ћуприја	80		
.45		135.3	30	20	Јагодина			
					км 134+692 <i>ст: 30</i>	70		
					км 128+100 <i>ст: 50</i>			
					км 120+900 <i>ст: 30</i>			
23.02		120.3	30	20	Багрдан	50		
.16 .29		109.6	30	10	ЛАПОВО ГС			
					РДВ А,Б-62	80		
.33		106.3	30	-	Лапово Варош расп и стај			
.38		100.4	20	20	Марковац			
.59 0.12		90.4 99.7	20	20	Велика Плана	30		
					РДВ А,Б-64	80		
.18		94.6		20	Велико Орашје			

72982	Саста- јање	км пруге	Брзина преко скретница		Службена места	V _{max}		Саста- јање
			П 2	С 3				
6	7	1			4	5	6	7
0.22		90.2		20	Крњево - Трновче	80		
.29		82.8	50	20	Лозовик - Сараорци			
.35		76.2		-	Осипаоница			
.40		70.3	-	30	Одвојна скр. 28			
.43 02.16		69.1 11.3	35	35	МАЛА КРСНА ГС	50		
.22		9.1		-	Одвојна скр. 64	70		
.27		6.7	20	20	Радицац			
					км 002+300 <i>ст: 30</i>	50		
.35		1.7	30	-	Распутница Језава			
					км 000+507 <i>к: 20</i>			
02.42		0.0	20	20	СМЕДЕРЕВО			

72986	Саста- јање	км пруге	Брзина преко скретница		Службена места	V _{max}		Саста- јање
			П 2	С 3				
6	7	1			4	5	6	7
06.45		90.4	20	20	ВЕЛИКА ПЛАНА	80		
					РДВ А,Б-62			
					км 088+600 <i>м: 20</i>			
.51		85.6			Мала Плана			
.57		78.6	60	40	Паланка			
07.01		74.0			Глибовац укр			
.06		67.5		40	Кусадак			
.15		60.0		40	Ковачевац			

72986	Саста- јање	км пруге	Брзина преко скретница		Службена места	V _{max}		Саста- јање
			П 2	С 3				
6	7	1			4	5	6	7
07.20		53.1		30	МЛАДЕНОВАЦ ГС	80		
.24		47.7		20	Влашко Поље			
.29		41.5	50	20	Сопот Космајски			
07.44		34.7			РАЉА	30		

72988	Саста- јање	км пруге	Брзина преко скретница		Службена места	V _{max}		Саста- јање
			П 2	С 3				
6	7	1			4	5	6	7
02.54		34.7			РАЉА	30		
					РДВ А,Б-62			
03.05		29.6			Рипањ Тунел укр			
.15		24.8			Клење			
.22					Рипањ			
04.30		21.3			Рипањ			
.38		17.9			Пиносава укр			
.47		14.1			РЕСНИК ГС	50		
09.10		11.8		35	РЕСНИК ГС			
					РДВ А,Б-60			
.20		11.8 8.9	-	20	Распутница К	50		
.30		2.7 0.0	-		Распутница Б	60		
09.37		2.1	20	20	ОСТРУЖНИЦА	50		

72992	Саста- јање	км пруге	Брзина преко скретница		Службена места	V _{max}		Саста- јање
			П 2	С 3				
6	7	1			4	5	6	7
22.44		99.7	20	20	ВЕЛИКА ПЛАНА	80		
					РДВ А,Б-64			
.50		94.6		20	Велико Орашје			
.54		90.2		20	Крњево - Трновче			
23.01		82.8	50	20	Лозовик - Сараорци			
.07		76.2		-	Осипаоница			
.12		70.3	-	30	Одвојна скр. 28			
		69.1	35	35	МАЛА КРСНА ГС	50		
.14		67.8	-	30	Одвојна скр. 1			
.21		60.6		30	Колари	80		
.25		55.2		30	Водањ			
.31		47.8		30	Умчари			
.36		41.3		30	Мали Пожаревац			
.40		36.9		30	Мала Иванча			
					км 032+658 m: 40	65		
.47		31.3		-	Липе укр			
.53		24.9		20	Врчин			
.57		21.2		20	Зуце укр			
0.02		16.3		20	Бели Поток			
					км 015+648 m: 40			
.10 .38		11.0		35	Јајинци			
					РДВ А,Б-60	60		

72992	Саста- јање	км пруге	Брзина преко скретница		Службена места	V _{max}		Саста- јање
6	7	1	П 2	С 3	4	5	6	7
0.41		9.3	-	20	Распутница К1	60		
.43		9.3 8.9	20	-	Распутница К			
.53		2.7		-	Распутница Б			
0.59		0.6	30	30	БЕОГРАД РАНЖИРНА А			

72995	Саста- јање	км пруге	Брзина преко скретница		Службена места	V _{max}		Саста- јање
6	7	1	П 2	С 3	4	5	6	7
10.05		214.3	30	20	АЛЕКСИНАЦ	80		
					РДВ А,Б-63			
.15		224.8	20	20	Грејач			
10.25		234.9	50	40	ТРУПАЛЕ			

72996	Саста- јање	км пруге	Брзина преко скретница		Службена места	V _{max}		Саста- јање
6	7	1	П 2	С 3	4	5	6	7
14.17		234.9	50	40	ТРУПАЛЕ	80		
					РДВ А,Б-63			
.26		224.8	20	20	Грејач			
14.36		214.3	30	20	АЛЕКСИНАЦ			

72997	Саста- јање	км пруге	Брзина преко скретница		Службена места	V _{max}		Саста- јање
			П 2	С 3				
6	7	1			4	5	6	7
20.07		90.4	20	20	ВЕЛИКА ПЛАНА	70		
					РДВ А,Б-62			
.17		100.4	20	20	Марковац			
.22		106.3	30	-	Лапово Варош расп и стај			
.26 .50		109.6	30	10	ЛАПОВО ГС			
					РДВ А,Б-63	30		
21.13		120.3		20	Багрдан			
.43		135.3	30	20	Јагодина			
.51		146.0		-	Распутница Ђуприја	80		
.56		152.7 155.2	50	20	ПАРАЋИН ГС			
					км 161+200 <i>см: 20</i>	30		
22.31		171.6	20	10	Ћићевац			
.36 23.45		176.3	30	20	СТАЛАЋ ГС	80		
.58 0.40		181.9	20	20	Стеванац укр	30		
.51		186.5	30	20	Браѓина			
.58		192.3	30	20	Старо Трубарево укр	50		
01.02		195.0	30	20	Ђунис			
.12		205.7	20	20	Корман	80		
.17		210.6	30	20	Адровац			
01.22		214.3	30	20	АЛЕКСИНАЦ			

72998	Саста- јање	км пруге	Брзина преко скретница		Службена места	V _{max}		Саста- јање
			П 2	С 3				
6	7	1			4	5	6	7
20.45		214.3	30	20	АЛЕКСИНАЦ	80		
					РДВ А,Б-63			
.48		210.6	30	20	Адровац			
.52		205.7	20	20	Корман			
21.02 .20		195.0	30	20	Ћунис			
.25		192.3	30	20	Старо Трубарево укр	50		
.32		186.5	30	20	Браѓина			
.43 .50		181.9	20	20	Стеванац укр	30		
22.02		176.3		20	СТАЛАЋ ГС			
.12		171.6	20	10	Ћићевац			
.32		155.2 152.7	30	20	ПАРАЋИН ГС	50		
.37		146.0		-	Распутница Ћуприја	80		
.45		135.3	30	20	Јагодина			
					км 134+692 ст: 30	70		
					км 128+100 ст: 50			
					км 120+900 ст: 30			
23.02		120.3	30	20	Багрдан	50		
.16 .29		109.6	30	10	ЛАПОВО ГС			
					РДВ А,Б-62	80		
.33		106.3	30	-	Лапово Варош расп и стај			
.38		100.4	20	20	Марковац			
23.59		90.4	20	20	ВЕЛИКА ПЛАНА	30		

73000	Саста- јање	км пруге	Брзина преко скретница		Службена места	V _{max}		Саста- јање
			П	С				
6	7	1	2	3	4	5	6	7
(0.01) 0.35		241.0	20	20	ЦРВЕНИ КРСТ ГС	50		
					РДВ А,Б-63			
					км 240+239 м: 20 км 237+034 пл: 20			
.50		234.9	50	40	Трупале	80		
.59		224.8	20	20	Грејач			
01.08		214.3	30	20	Алексинач			
.12		210.6	30	20	Адровац			
.17		205.7	20	20	Корман			
.27		195.0	30	20	Ђунис			
.31		192.3	30	20	Старо Трубарево укр			
.38		186.5	30	20	Браљина			
.48		181.9	20	20	Стеванац укр	30		
02.00		176.3	20		СТАЛАЋ ГС			
.10		171.6	20	10	Ћићевац			
.30		155.2 152.7	30	20	ПАРАЋИН ГС			
.36		146.0		-	Распутница Ђуприја	80		
.44		135.3	30	20	Јагодина			
					км 134+692 ст: 30			
					км 128+100 ст: 50			
					км 120+900 ст: 30	70		
03.01		120.3	30	20	Багрдан			
.15								
.24		109.6	30	10	ЛАПОВО ГС			

73000	Саста- јање	км пруге	Брзина преко скретница		Службена места	V _{max}		Саста- јање
			П 2	С 3				
6	7	1			4	5	6	7
					РДВ А,Б-62	80		
03.28		106.3	30	-	Лапово Варош расп и стај			
.33		100.4	20	20	Марковац			
.53		90.4 99.7	20	20	Велика Плана	30		
					РДВ А,Б-64	80		
.59		94.6		20	Велико Орашје			
04.03		90.2		20	Крњево - Трновче			
.10		82.8	50	20	Лозовик - Сараорци			
.16		76.2		-	Осипаоница			
.21		70.3 2.3		-	Одвојна скр. 28			
		1.2			Обилазни колосек Мала Крсна			
.23		0.0 67.8		-	Одвојна скр. 1			
.30		60.6		30	Колари			
.34		55.2		30	Водањ			
.40		47.8		30	Умчари			
.45		41.3		30	Мали Пожаревац			
.49		36.9		30	Мала Иванча			
					км 032+658 т: 40			
.56		31.3		-	Липе укр			
05.02		24.9		20	Врчин	65		
.06		21.2		20	Зуце укр			
.11		16.3		20	Бели Поток			

73000	Саста- јање	км пруге	Брзина преко скретница		Службена места	V _{max}		Саста- јање
			П 2	С 3				
6	7	1			4	5	6	7
					км 015+648 m: 40	65		
05.18		11.0		35	Јајинци			
					РДВ А,Б-60	60		
.20		9.3	-	20	Распутница К1			
.22		9.3 8.9	20	-	Распутница К			
.32		2.7 0.0	-		Распутница Б			
.39 06.32		2.1 3.5	20	20	Остружница	50		
					км 004+140 cm: 20	30		
.58		14.6		10	Сурчин			
07.21 (07.52)		26.0			БАТАЈНИЦА			

73001	Саста- јање	км пруге	Брзина преко скретница		Службена места	V _{max}		Саста- јање
			П 2	С 3				
6	7	1			4	5	6	7
(03.43) 04.35		26.0			БАТАЈНИЦА	30		
					РДВ А,Б-60			
.58 05.08		14.6		10	Сурчин			
					км 004+640 cm: 20			
.33 .52		3.5 2.1	20	20	Остружница	50		
.59		0.0 2.7	-		Распутница Б			
06.09		8.9 11.8	-	20	Распутница К	60		
.19 .55		11.8 14.1		35	РЕСНИК ГС	50		
					РДВ А,Б-62	30		
07.04		17.9			Пиносава укр			

73001	Саста- јање	км пруге	Брзина преко скретница		Службена места	V _{max}		Саста- јање
			П 2	С 3				
6	7	1			4	5	6	7
07.12		21.3			Рипањ	30		
.20								
.27		24.8			Клење			
.37		29.6			Рипањ Тунел укр			
.48		34.7			Раља			
08.02		41.5	50	20	Сопот Космајски	80		
.08		47.7		20	Влашко Поље			
.13		53.1		30	МЛАДЕНОВАЦ ГС			
.18		60.0		40	Ковачевац			
.28								
.34		67.5		40	Кусадак			
.42		74.0			Глибовац укр			
.47		78.6	60	40	Паланка			
.54		85.6			Мала Плана			
					км 088+550 м: 20			
09.02		90.4	20	20	Велика Плана			
.11		100.4	20	20	Марковац	70		
.16		106.3	30	-	Лапово Варош расп и стај			
.20								
.25		109.6	30	10	ЛАПОВО ГС	30		
					РДВ А,Б-63			
.48		120.3		20	Багрдан			
10.18		135.3	30	20	Јагодина			
.26		146.0		-	Распутница Ђуприја	80		
.32		152.7 155.2	50	20	ПАРАЋИН ГС			

73001	Саста- јање	км пруге	Брзина преко скретница		Службена места	V _{max}		Саста- јање
			П 2	С 3				
6	7	1			4	5	6	7
					км 161+200 <i>ст: 20</i>			
11.06		171.6	20	10	Ћићевац	30		
.10		176.3	30	20	СТАЛАЋ ГС	80		
.22		181.9	20	20	Стеванац укр	30		
.32		186.5	30	20	Брађина			
.39		192.3	30	20	Старо Трубарево укр	50		
.43		195.0	30	20	Ћунис			
.53		205.7	20	20	Корман	80		
.58		210.6	30	20	Адровац			
12.02		214.3	30	20	Алексинач			
.11		224.8	20	20	Грејач			
.19		234.9	50	40	Трупале	50		
					км 236+934 <i>пп: 20</i> км 239+880 <i>м: 20</i>			
12.34 (16.47)		241.0	20	20	ЦРВЕНИ КРСТ ГС			

73066	Саста- јање	км пруге	Брзина преко скретница		Службена места	V _{max}	73068	Саста- јање
			П 2	С 3				
6	7	1			4	5	6	7
09.28		11.0		35	ЈАЈИНЦИ	60	09.28	
					РДВ А,Б-60			
.30		9.3	-	20	Распутница К1		.30	
.32		9.3 8.9	20	-	Распутница К		.32	
.42		2.7 0.0	-		Распутница Б	50	.42	
09.49		2.1	20	20	ОСТРУЖНИЦА		09.49	

73067	Саста- јање	км пруге	Брзина преко скретница		Службена места	V _{max}	73069	Саста- јање
6	7	1	П 2	С 3	4	5	6	7
12.31		2.1	20	20	ОСТРУЖНИЦА	50	12.31	
					РДВ А,Б-60			
.38		0.0 2.7	-		Распутница Б		.38	
.48		8.9 9.3	20	-	Распутница К	60	.48	
.50		9.3	-	20	Распутница К1		.50	
12.53		11.0		35	ЈАЈИНЦИ		12.53	

73070	Саста- јање	км пруге	Брзина преко скретница		Службена места	V _{max}	73072	Саста- јање
6	7	1	П 2	С 3	4	5	6	7
15.14		11.0		35	ЈАЈИНЦИ	60	15.14	
					РДВ А,Б-60			
.16		9.3	-	20	Распутница К1		.16	
.18		9.3 8.9	20	-	Распутница К		.18	
.28		2.7		-	Распутница Б		.28	
.34 .36		0.6	30	30	БЕОГРАД РАНЖИРНА А	20	.34 .36	
15.42		0.8	10	10	БЕОГРАД РАНЖИРНА Б		15.42	

73071	Саста- јање	км пруге	Брзина преко скретница		Службена места	V _{max}	73073	Саста- јање
6	7	1	П 2	С 3	4	5	6	7
0.58		<i>0.8</i>	10	10	БЕОГРАД РАНЖИРНА Б	50	18.31	
					РДВ А,Б-60			
					км 002+127 ск: 20			
		2.2 0.7	-	30	Одв. скр. 302 Београд ранжирна Б			
		0.5	-		Одв. скр. 300 Београд ранжирна Б	30		
01.08		<i>0.6</i>	30	30	БЕОГРАД РАНЖИРНА А	20	.41	
.13		2.7		-	Распутница Б	60	.46	
.23		8.9 9.3	20	-	Распутница К		.56	
.25		9.3	-	20	Распутница К1		.58	
01.28		<i>11.0</i>		35	ЈАЈИНЦИ		19.01	

73074	Саста- јање	км пруге	Брзина преко скретница		Службена места	V _{max}		Саста- јање
6	7	1	П 2	С 3	4	5	6	7
04.02		<i>14.1</i>		35	РЕСНИК ГС	70		
					РДВ А,Б-63			
.09 .48		8.6 0.0	20	20	РАКОВИЦА	80		
					РДВ А,Б-60			
					км 001+700 см: 30			
.55		3.4 9.3	60	-	Распутница К1	60		
04.58		<i>11.0</i>		35	ЈАЈИНЦИ			

73075	Саста- јање	км пруге	Брзина преко скретница		Службена места	V _{max}		Саста- јање
			П 2	С 3				
6	7	1			4	5	6	7
08.31		11.0		35	ЈАЈИНЦИ	60		
					РДВ А,Б-60			
.34		9.3 3.4	60	-	Распутница К1			
					км 002+350 <i>см: 30</i>	80		
.40		0.0	20	20	РАКОВИЦА			
09.10		8.6			РДВ А,Б-63			
						70		
.13		10.8		-	Распутница А			
09.17		14.1		35	РЕСНИК ГС			

73370	Саста- јање	км пруге	Брзина преко скретница		Службена места	V _{max}		Саста- јање
			П 2	С 3				
6	7	1			4	5	6	7
18.32		241.0	20	20	ЦРВЕНИ КРСТ ГС	50		
					РДВ А,Б-63			
					км 240+239 <i>м: 20</i> км 237+034 <i>пп: 20</i>			
.47		234.9	50	40	Трупале	80		
.56		224.8	20	20	Грејач			
19.06		214.3	30	20	Алексинач			
.09		210.6	30	20	Адровац			
.14		205.7	20	20	Корман			
.24		195.0	30	20	Ђунис			
.28		192.3	30	20	Старо Трубарево укр			
.36						50		
.55		186.5	30	20	Брађина			

73370	Саста- јање	км пруге	Брзина преко скретница		Службена места	V _{max}		Саста- јање
			П	С				
6	7	1	2	3	4	5	6	7
20.06		181.9	20	20	Стеванац укр	30		
.18		176.3	20		СТАЛАЋ ГС			
.28		171.6	20	10	Ћићевац			
.48		155.2 152.7	30	20	ПАРАЋИН ГС	50		
.54		146.0		-	Распутница Ћуприја	80		
21.02		135.3	30	20	Јагодина			
					км 134+692 <i>ст: 30</i>	70		
					км 128+100 <i>ст: 50</i>			
					км 120+900 <i>ст: 30</i>			
.19		120.3	30	20	Багрдан	50		
.33 .41		109.6	30	10	ЛАПОВО ГС			
					РДВ А,Б-62	80		
.45		106.3	30	-	Лапово Варош расп и стај			
.50		100.4	20	20	Марковац			
22.11 23.00		90.4 99.7	20	20	Велика Плана	30		
					РДВ А,Б-64	80		
.07		94.6	20		Велико Орашје			
.11		90.2	20		Крњево - Трновче			
.18		82.8	50	20	Лозовик - Сараорци			
.24		76.2		-	Осипаоница			
.29		70.3	-	30	Одвојна скр. 28			
.32 01.50		69.1 69.7	35	35	МАЛА КРСНА ГС	50		
					км 082+000 <i>м: 30</i>	40		
					км 086+873 <i>к: 30</i>			
02.25 (05.15)		87.8	20	20	ПОЖАРЕВАЦ			

73371	Саста- јање	км пруге	Брзина преко скретница		Службена места	V _{max}		Саста- јање
			П 2	С 3				
6	7	1			4	5	6	7
(19.00) 23.50		87.8	20	20	ПОЖАРЕВАЦ	40		
					км 087+208 к: 30 км 082+400 м: 30			
0.25 02.13		69.7 69.1	35	35	МАЛА КРСНА ГС	50		
					РДВ А,Б-64			
.16		70.3	-	30	Одвојна скр. 28			
.21		76.2		-	Осипаоница	80		
.27		82.8	50	20	Лозовик - Сараорци			
					км 085+365 пл: 30			
.34		90.2		20	Крњево - Трновче			
.38		94.6		20	Велико Орашје			
.45 03.12		99.7 90.4	20	20	Велика Плана			
					РДВ А,Б-62	70		
.22		100.4	20	20	Марковац			
.27		106.3	30	-	Лапово Варош расп и стај			
.31 .55		109.6	30	10	ЛАПОВО ГС			
					РДВ А,Б-63	30		
04.18		120.3		20	Багрдан			

73371	Саста- јање	км пруге	Брзина преко скретница		Службена места	V _{max}		Саста- јање
			П	С				
6	7	1	2	3	4	5	6	7
04.48		135.3	30	20	Јагодина	30		
.56		146.0		-	Распутница Ђуприја	80		
05.01		152.7 155.2	50	20	ПАРАЋИН ГС			
					км 161+200 <i>ст: 20</i>	30		
.36		171.6	20	10	Ђићевац			
.41 06.18		176.3	30	20	СТАЛАЋ ГС	80		
.31		181.9	20	20	Стеванац укр	30		
.41		186.5	30	20	Браѓина			
.48 .53		192.3	30	20	Старо Трубарево укр	50		
.58		195.0	30	20	Ђунис			
07.08		205.7	20	20	Корман	80		
.13		210.6	30	20	Адровац			
.17		214.3	30	20	Алексинач			
.26		224.8	20	20	Грејач			
.36 .53		234.9	50	40	Трупале			
					км 236+934 <i>пп: 20</i> км 239+880 <i>м: 20</i>	50		
08.09		241.0	20	20	ЦРВЕНИ КРСТ ГС			

73372	Саста- јање	км пруге	Брзина преко скретница		Службена места	V _{max}		Саста- јање
			П 2	С 3				
6	7	1			4	5	6	7
20.24		99.7	20	20	ВЕЛИКА ПЛАНА	80		
					РДВ А,Б-64			
.31 .37		94.6	20		Велико Орашје			
.42		90.2	20		Крњево - Трновче			
.50 21.01		82.8	50	20	Лозовик - Сараорци			
.08		76.2	-		Осипаоница			
.13		70.3	-	30	Одвојна скр. 28			
.16 22.25		69.1 69.7	35	35	МАЛА КРСНА ГС	50		
					км 082+000 м: 30	40		
					км 086+873 к: 30			
23.00 (23.25)		87.8	20	20	ПОЖАРЕВАЦ			

73373	Саста- јање	км пруге	Брзина преко скретница		Службена места	V _{max}		Саста- јање
			П 2	С 3				
6	7	1			4	5	6	7
(16.02) 19.20		87.8	20	20	ПОЖАРЕВАЦ	40		
					км 087+208 к: 30 км 082+400 м: 30			
.55 20.45		69.7 69.1	35	35	МАЛА КРСНА ГС			
					РДВ А,Б-64	50		
.48		70.3	-	30	Одвојна скр. 28			
.53		76.2	-		Осипаоница	80		
21.00 .19		82.8	50	20	Лозовик - Сараорци			
					км 085+365 пп: 30			
.27		90.2	20		Крњево - Трновче			

73373	Саста- јање	км пруге	Брзина преко скретница		Службена места	V _{max}		Саста- јање
6	7	1	П 2	С 3	4	5	6	7
21.31		94.6		20	Велико Орашје	80		
21.38		99.7	20	20	ВЕЛИКА ПЛАНА			

73382	Саста- јање	км пруге	Брзина преко скретница		Службена места	V _{max}		Саста- јање
6	7	1	П 2	С 3	4	5	6	7
22.18		90.4	20	20	ВЕЛИКА ПЛАНА	80		
					РДВ А,Б-62			
					км 088+600 м: 20			
.23		85.6			Мала Плана			
.31		78.6	60	40	Паланка			
.37								
.42		74.0			Глибовац укр			
.49		67.5		40	Кусадак			
.58		60.0		40	Ковачевац			
23.05		53.1		30	МЛАДЕНОВАЦ ГС			
.15								
.22		47.7		20	Влашко Поље			
.29		41.5	50	20	Сопот Космајски	30		
.44		34.7			Раља			
0.55								
01.07		29.6			Рипањ Тунел укр			
.17		24.8			Клење			
.24		21.3			Рипањ			
.31		17.9			Пиносава укр			
01.39		14.1			РЕСНИК ГС			

73900	Саста- јање	км пруге	Брзина преко скретница		Службена места	V _{max}		Саста- јање
			П 2	С 3				
6	7	1			4	5	6	7
18.27		243.5	20	20	НИШ	60		
					РДВ А,Б-63			
		242.7 241.0			Одвојне скр. 1-3			
.32		241.0	20	20	ЦРВЕНИ КРСТ ГС			
					РДВ А,Б-63	50		
					км 240+239 м: 20 км 237+034 пл: 20			
.47		234.9	50	40	Трупале			
.56		224.8	20	20	Грејач	80		
19.06		214.3	30	20	Алексинач			
.09		210.6	30	20	Адровац			
.14		205.7	20	20	Корман			
.24		195.0	30	20	Ђунис			
.28		192.3	30	20	Старо Трубарево укр	50		
.36 .55		186.5	30	20	Браљина			
20.06		181.9	20	20	Стеванац укр	30		
.18		176.3	20		СТАЛАЋ ГС			
.28		171.6	20	10	Ћићевац			

73900	Саста- јање	км пруге	Брзина преко скретница		Службена места	V _{max}		Саста- јање
			П 2	С 3				
6	7	1			4	5	6	7
20.48		155.2 152.7	30	20	ПАРАЋИН ГС	50		
.54		146.0		-	Распутница Ђуприја	80		
21.02		135.3	30	20	Јагодина			
					км 134+692 <i>ст: 30</i>	70		
					км 128+100 <i>ст: 50</i>			
					км 120+900 <i>ст: 30</i>			
.19		120.3	30	20	Багрдан	50		
.33 .41		109.6	30	10	ЛАПОВО ГС			
					РДВ А,Б-62	80		
.45		106.3	30	-	Лапово Варош расп и стај			
.50		100.4	20	20	Марковац			
22.11 .18		90.4	20	20	Велика Плана	30		
					км 088+600 <i>м: 20</i>	80		
.23		85.6			Мала Плана			
.31 .37		78.6	60	40	Паланка			
.42		74.0			Глибовац укр			
.49		67.5		40	Кусадак			
.58		60.0		40	Ковачевац			
23.05 .15		53.1		30	МЛАДЕНОВАЦ ГС			
.22		47.7		20	Влашко Поље			
.29		41.5	50	20	Сопот Космајски			
.44 0.55		34.7			Раља	30		
01.07		29.6			Рипањ Тунел укр			

73900	Саста- јање	км пруге	Брзина преко скретница		Службена места	V _{max}		Саста- јање
6	7	1	П 2	С 3	4	5	6	7
01.17		24.8			Клење	30		
.24		21.3			Рипањ			
.31		17.9			Пиносава укр			
01.39		14.1			РЕСНИК ГС			

73901	Саста- јање	км пруге	Брзина преко скретница		Службена места	V _{max}		Саста- јање
6	7	1	П 2	С 3	4	5	6	7
01.00		14.1			РЕСНИК ГС	30		
					РДВ А,Б-62			
.09		17.9			Пиносава укр			
.17 .29		21.3			Рипањ			
.37		24.8			Клење			
.47		29.6			Рипањ Тунел укр			
.58		34.7			Раља			
02.12		41.5	50	20	Сопот Космајски			
.19		47.7		20	Влашко Поље	80		
.25		53.1		30	МЛАДЕНОВАЦ ГС			
.32		60.0		40	Ковачевац			
.41		67.5		40	Кусадак			
.48		74.0			Глибовац укр			
.53		78.6	60	40	Паланка			

73901	Саста- јање	км пруге	Брзина преко скретница		Службена места	V _{max}		Саста- јање
			П 2	С 3				
6	7	1			4	5	6	7
03.00		85.6			Мала Плана	80		
					км 088+550 м: 20			
.09 .12		90.4	20	20	Велика Плана			
.22		100.4	20	20	Марковац	70		
.27		106.3	30	-	Лапово Варош расп и стај			
.31 .55		109.6	30	10	ЛАПОВО ГС			
					РДВ А,Б-63			
04.18		120.3		20	Багрдан	30		
.48		135.3	30	20	Јагодина			
.56		146.0		-	Распутница Ђуприја	80		
05.01		152.7 155.2	50	20	ПАРАЋИН ГС			
					км 161+200 см: 20	30		
.36		171.6	20	10	Ћићевац			
.41 06.18		176.3	30	20	СТАЛАЋ ГС	80		
.31		181.9	20	20	Стеванац укр	30		
.41		186.5	30	20	Браљина			
.48 .53		192.3	30	20	Старо Трубарово укр	50		
.58		195.0	30	20	Ђунис			
07.08		205.7	20	20	Корман	80		
.13		210.6	30	20	Адровац			
.17		214.3	30	20	Алексинач			
.26		224.8	20	20	Грејач			

73901	Саста- јање	км пруге	Брзина преко скретница		Службена места	V _{max}		Саста- јање
6	7	1	П 2	С 3	4	5	6	7
07.36 .53		234.9	50	40	Трупале	80		
					км 236+934 пп: 20 км 239+880 м: 20	50		
08.08		241.0	20	20	ЦРВЕНИ КРСТ ГС			
		242.7			Одвојне скр. 1-3	30		
08.17		243.5	20	20	НИШ			

73904	Саста- јање	км пруге	Брзина преко скретница		Службена места	V _{max}		Саста- јање
6	7	1	П 2	С 3	4	5	6	7
23.15		53.1		30	МЛАДЕНОВАЦ ГС	80		
					РДВ А,Б-62			
.22		47.7	20		Влашко Поље			
.29		41.5	50	20	Сопот Космајски			
.44 0.55		34.7			Раља	30		
01.07		29.6			Рипањ Тунел укр			
.17		24.8			Клење			
.24		21.3			Рипањ			
.31		17.9			Пиносава укр			
01.39		14.1			РЕСНИК ГС			

73905	Саста- јање	км пруге	Брзина преко скретница		Службена места	V _{max}		Саста- јање
			П 2	С 3				
6	7	1			4	5	6	7
01.00		14.1			РЕСНИК ГС	30		
					РДВ А,Б-62			
.09		17.9			Пиносава укр			
.17								
.29		21.3			Рипањ			
.37		24.8			Клење			
.47		29.6			Рипањ Тунел укр			
.58		34.7			Раља			
02.12		41.5	50	20	Сопот Космајски	80		
.19		47.7		20	Влашко Поље			
02.26		53.1		30	МЛАДЕНОВАЦ ГС			

73906	Саста- јање	км пруге	Брзина преко скретница		Службена места	V _{max}		Саста- јање
			П 2	С 3				
6	7	1			4	5	6	7
22.18		90.4	20	20	ВЕЛИКА ПЛАНА	80		
					РДВ А,Б-62			
					км 088+600 м: 20			
.23		85.6			Мала Плана			
.31								
.37		78.6	60	40	Паланка			
.42		74.0			Глибовац укр			
.49		67.5		40	Кусадак			
.58		60.0		40	Ковачевац			
23.05		53.1		30	МЛАДЕНОВАЦ ГС			

73907	Саста- јање	км пруге	Брзина преко скретница		Службена места	V _{max}		Саста- јање
			П 2	С 3				
6	7	1			4	5	6	7
02.25		53.1		30	МЛАДЕНОВАЦ ГС	80		
					РДВ А,Б-62			
.32		60.0		40	Ковачевац			
.41		67.5		40	Кусадак			
.48		74.0			Глибовац укр			
.53		78.6	60	40	Паланка			
03.00		85.6			Мала Плана			
					км 088+550 м: 20			
03.09		90.4	20	20	ВЕЛИКА ПЛАНА			

73908	Саста- јање	км пруге	Брзина преко скретница		Службена места	V _{max}		Саста- јање
			П 2	С 3				
6	7	1			4	5	6	7
10.00		109.6	30	10	ЛАПОВО ГС	80		
					РДВ А,Б-62			
.04		106.3	30	-	Лапово Варош расп и стај			
.09		100.4	20	20	Марковац	30		
10.30		90.4	20	20	ВЕЛИКА ПЛАНА			

73909	Саста- јање	км пруге	Брзина преко скретница		Службена места	V _{max}		Саста- јање
			П 2	С 3				
6	7	1			4	5	6	7
21.11		90.4	20	20	ВЕЛИКА ПЛАНА	70		
					РДВ А,Б-62			
.21		100.4	20	20	Марковац			
.26		106.3	30	-	Лапово Варош расп и стај			
21.30		109.6	30	10	ЛАПОВО ГС			

73910	Саста- јање	км пруге	Брзина преко скретница		Службена места	V _{max}		Саста- јање
			П 2	С 3				
6	7	1			4	5	6	7
20.48		152.7	30	20	ПАРАЋИН ГС	80		
					РДВ А,Б-63			
.54		146.0		-	Распутница Ћуприја			
21.02		135.3	30	20	Јагодина	70		
					км 134+692 ст: 30			
					км 128+100 ст: 50			
					км 120+900 ст: 30			
.19		120.3	30	20	Багрдан	50		
21.33		109.6	30	10	ЛАПОВО ГС			

73911	Саста- јање	км пруге	Брзина преко скретница		Службена места	V _{max}		Саста- јање
			П 2	С 3				
6	7	1			4	5	6	7
03.55		109.6		10	ЛАПОВО ГС	30		
					РДВ А,Б-63	30		
04.18		120.3		20	Багрдан			
.48		135.3	30	20	Јагодина			
.56		146.0		-	Распутница Ћуприја	80		
05.02		152.7	50	20	ПАРАЋИН ГС			

73912	Саста- јање	км пруге	Брзина преко скретница		Службена места	V _{max}		Саста- јање
			П 2	С 3				
6	7	1			4	5	6	7
0.29		7.3	30	20	ПАРАЋИН ГС	80		
					РДВ А,Б-63			
.36		0.5	20		Ћуприја			
.37		0.0 146.0	-		Распутница Ћуприја	50		
.45		135.3	30	20	Јагодина	80		
					км 134+692 <i>ст: 30</i>	70		
					км 128+100 <i>ст: 50</i>			
					км 120+900 <i>ст: 30</i>			
01.02		120.3	30	20	Багрдан			
01.16		109.6	30	10	ЛАПОВО ГС	50		

73913	Саста- јање	км пруге	Брзина преко скретница		Службена места	V _{max}		Саста- јање
			П 2	С 3				
6	7	1			4	5	6	7
21.45		109.6		10	ЛАПОВО ГС	30		
					РДВ А,Б-63			
22.07		120.3		20	Багрдан			
.38 .51		135.3	30	20	Јагодина			
23.00		146.0 0.0	-		Распутница Ћуприја	80		
.01		0.5	20		Ћуприја	50		
23.07		7.3	50	20	ПАРАЋИН ГС	80		

73914	Саста- јање	км пруге	Брзина преко скретница		Службена места	V _{max}		Саста- јање
			П 2	С 3				
6	7	1			4	5	6	7
02.20		176.3		20	СТАЛАЋ ГС	30		
					РДВ А,Б-63			
.31		171.6	20	10	Ћићевац			
02.52		155.2	30	20	ПАРАЋИН ГС	50		

73915	Саста- јање	км пруге	Брзина преко скретница		Службена места	V _{max}		Саста- јање
			П 2	С 3				
6	7	1			4	5	6	7
23.10		155.2		20	ПАРАЋИН ГС	30		
					РДВ А,Б-63			
					км 161+200 см: 20			
.46		171.6	20	10	Ћићевац	80		
23.51		176.3	30	20	СТАЛАЋ ГС			

73916	Саста- јање	км пруге	Брзина преко скретница		Службена места	V _{max}		Саста- јање
			П 2	С 3				
6	7	1			4	5	6	7
18.27		243.5	20	20	НИШ	60		
					РДВ А,Б-63			
		242.7 241.0			Одвојне скр. 1-3			
.32		241.0	20	20	ЦРВЕНИ КРСТ ГС			
					РДВ А,Б-63	50		
					км 240+239 м: 20 км 237+034 пл: 20			
.47		234.9	50	40	Трупале			
.56		224.8	20	20	Грејач	80		
19.06		214.3	30	20	Алексинач			
.09		210.6	30	20	Адровац			
.14		205.7	20	20	Корман			
.24		195.0	30	20	Ђунис			
.28		192.3	30	20	Старо Трубарево укр	50		
.36 .55		186.5	30	20	Браљина			
20.06		181.9	20	20	Стеванац укр	30		
20.19		176.3	20		СТАЛАЋ ГС			

73917	Саста- јање	км пруге	Брзина преко скретница		Службена места	V _{max}		Саста- јање
			П 2	С 3				
6	7	1			4	5	6	7
06.18		176.3		20	СТАЛАЋ ГС	30		
					РДВ А,Б-63			
.31		181.9	20	20	Стеванац укр			
.41		186.5	30	20	Браљина			
.48						50		
.53		192.3	30	20	Старо Труbareво укр			
.58		195.0	30	20	Ђунис			
07.08		205.7	20	20	Корман	80		
.13		210.6	30	20	Адровац			
.17		214.3	30	20	Алексинач			
.26		224.8	20	20	Грејач			
.36								
.53		234.9	50	40	Трупале	50		
					км 236+934 пп: 20 км 239+880 м: 20			
08.08		241.0	20	20	ЦРВЕНИ КРСТ ГС			
		242.7			Одвојне скр. 1-3	30		
08.17		243.5	20	20	НИШ			

73918	Саста- јање	км пруге	Брзина преко скретница		Службена места	V _{max}		Саста- јање
			П 2	С 3				
6	7	1			4	5	6	7
22.18		90.4	20	20	ВЕЛИКА ПЛАНА	80		
					РДВ А,Б-62			
					км 088+600 м: 20			

73918	Саста- јање	км пруге	Брзина преко скретница		Службена места	V _{max}		Саста- јање
6	7	1	П 2	С 3	4	5	6	7
22.23		85.6			Мала Плана	80		
.31								
.37		78.6	60	40	Паланка			
.42		74.0			Глибовац укр			
.49		67.5		40	Кусадак			
.58		60.0		40	Ковачевац			
23.05								
.15		53.1	30		МЛАДЕНОВАЦ ГС			
.22		47.7		20	Влашко Поље	30		
.29		41.5	50	20	Сопот Космајски			
.44								
0.55		34.7			Раља			
01.07		29.6			Рипањ Тунел укр			
.17		24.8			Клење			
.24		21.3			Рипањ			
.31		17.9			Пиносава укр			
01.39		14.1			РЕСНИК ГС			

73919	Саста- јање	км пруге	Брзина преко скретница		Службена места	V _{max}	75961	Саста- јање
6	7	1	П 2	С 3	4	5	6	7
01.00		14.1			РЕСНИК ГС	30	02.00	
					РДВ А,Б-62			
.09		17.9			Пиносава укр		.09	
.17								
.29		21.3			Рипањ		.16	

73919	Саста- јање	км пруге	Брзина преко скретница		Службена места	V _{max}	75961	Саста- јање
6	7	1	П 2	С 3	4	5	6	7
01.37		24.8			Клење	30	02.23	
.47		29.6			Рипањ Тунел укр		.33	
.58		34.7			Раља		.45 03.08	
02.12		41.5	50	20	Сопот Космајски		.23	
.19		47.7		20	Влашко Поље	80	.27	
.25		53.1		30	МЛАДЕНОВАЦ ГС		.31	
.32		60.0		40	Ковачевац		.35	
.41		67.5		40	Кусадак		.44	
.48		74.0			Глибовац укр		.48	
.53		78.6	60	40	Паланка		.51	
03.00		85.6			Мала Плана		.56	
					км 088+550 м: 20			
03.09		90.4	20	20	ВЕЛИКА ПЛАНА		04.00	

73920	Саста- јање	км пруге	Брзина преко скретница		Службена места	V _{max}		Саста- јање
6	7	1	П 2	С 3	4	5	6	7
09.05		3.8			ЛАПОВО ГС	10		
					РДВ А,Б-62			
.16 11.30		2.2			ЛАПОВО РАНЖИРНА			
.45		0.0 106.3	-	10	Лапово Варош расп и стај			
11.51		100.4	20	20	МАРКОВАЦ	80		

73921	Саста- јање	км пруге	Брзина преко скретница		Службена места	V _{max}		Саста- јање
			П 2	С 3				
6	7	1			4	5	6	7
21.34		2.2			ЛАПОВО РАНЖИРНА	10		
					РДВ А,Б-62			
.45		3.8 109.6		10	ЛАПОВО ГС			
					РДВ А,Б-63	30		
22.07		120.3		20	Багрдан			
.38 .51		135.3	30	20	Јагодина			
23.00		146.0 0.0	-		Распутница Ћуприја	80		
23.02		0.5		20	ЋУПРИЈА	50		

73923	Саста- јање	км пруге	Брзина преко скретница		Службена места	V _{max}		Саста- јање
			П 2	С 3				
6	7	1			4	5	6	7
13.34		100.4	20	20	МАРКОВАЦ	70		
					РДВ А,Б-62			
.40		106.3 0.0	-	10	Лапово Варош расп и стај			
.55 15.16		2.2			ЛАПОВО РАНЖИРНА	10		
15.27		3.8			ЛАПОВО ГС			

73928	Саста- јање	км пруге	Брзина преко скретница		Службена места	V _{max}		Саста- јање
			П	С				
6	7	1	2	3	4	5	6	7
18.37		241.0	20	20	ЦРВЕНИ КРСТ ГС	50		
					РДВ А,Б-63			
					км 240+239 м: 20 км 237+034 пп: 20			
.53 .58		234.9	50	40	Трупале			
19.08		224.8	20	20	Грејач	60		
.17		214.3	30	20	Алексинач			
.21		210.6	30	20	Адровац			
.26		205.7	20	20	Корман			
.36		195.0	30	20	Ђунис			
.42 20.03		192.3	30	20	Старо Трубарево укр			
.11		186.5	30	20	Браљина	50		
.21		181.9	20	20	Стеванац укр	30		
.33		176.3		20	СТАЛАЋ ГС			
.43		171.6	20	10	Ћићевац			
21.03		155.2 152.7	30	20	ПАРАЋИН ГС	50		
.09		146.0		-	Распутница Ћуприја	60		
.17		135.3	30	20	Јагодина			
					км 134+692 см: 30			
					км 128+100 см: 50			
					км 120+900 см: 30			
.34		120.3	30	20	Багрдан			
.48 22.02		109.6	30	10	ЛАПОВО ГС	50		
					РДВ А,Б-62	60		
.06		106.3	30	-	Лапово Варош расп и стај			
.11		100.4	20	20	Марковац			

73928	Саста- јање	км пруге	Брзина преко скретница		Службена места	Vmax		Саста- јање
			П 2	С 3				
6	7	1			4	5	6	7
22.31		90.4 99.7	20	20	Велика Плана	30		
					РДВ А,Б-64	60		
.37		94.6		20	Велико Орашје			
.41		90.2		20	Крњево - Трновче			
.48		82.8	50	20	Лозовик - Сараорци			
.54		76.2		-	Осипаоница			
.59		70.3		30	Одвојна скр. 28			
23.02 .40		69.1	35	35	МАЛА КРСНА ГС	50		
.43		67.8		30	Одвојна скр. 1	60		
.50		60.6		30	Колари			
.55		55.2		30	Водањ			
0.00		47.8		30	Умчари			
.05		41.3		30	Мали Пожаревац			
.09		36.9		30	Мала Иванча			
					км 032+658 m: 40			
.16		31.3		-	Липе укр			
.22		24.9		20	Врчин			
.26		21.2		20	Зуце укр			
.32 .39		16.3		20	Бели Поток			
					км 015+648 m: 40			
.48 01.58		11.0		35	Јајинци			
					РДВ А,Б-60			
02.01		9.3 3.4	60	-	Распутница К1			
					км 002+350 cm: 30			
02.07		0.0	20	20	РАКОВИЦА			

73929	Саста- јање	км пруге	Брзина преко скретница		Службена места	V _{max}		Саста- јање
			П 2	С 3				
6	7	1			4	5	6	7
09.10		8.6	20	20	РАКОВИЦА	60		
					РДВ А,Б-63			
.13		10.8		-	Распутница А			
.17 .51		14.1		35	РЕСНИК ГС			
					РДВ А,Б-62	30		
10.00		17.9			Пиносава укр			
.07		21.3			Рипањ			
.14		24.8			Клење			
.24		29.6			Рипањ Тунел укр			
.36 12.28		34.7			Раља			
.43		41.5	50	20	Сопот Космајски			
.50		47.7		20	Влашко Поље			
.56		53.1		30	МЛАДЕНОВАЦ ГС			
13.03		60.0		40	Ковачевац			
.12		67.5		40	Кусадак	60		
.19		74.0			Глибовац укр			
.24		78.6		40	Паланка			
.31		85.6			Мала Плана			
					км 088+550 м: 20			
.40 18.27		90.4	20	20	Велика Плана			
.37		100.4	20	20	Марковац			
.42		106.3	30	-	Лапово Варош расп и стај			
.46 20.00		109.6	30	10	ЛАПОВО ГС			

73929	Саста- јање	км пруге	Брзина преко скретница		Службена места	V _{max}		Саста- јање
			П 2	С 3				
6	7	1			4	5	6	7
					РДВ А,Б-63			
20.23		120.3		20	Багрдан	30		
.53		135.3	30	20	Јагодина			
21.01		146.0		-	Распутница Ћуприја	60		
.06		152.7 155.2	50	20	ПАРАЋИН ГС			
					км 161+200 <i>ст: 20</i>	30		
.41		171.6	20	10	Ћићевац			
.46 22.45		176.3	30	20	СТАЛАЋ ГС	60		
.58		181.9	20	20	Стеванац укр	30		
23.09 .20		186.5	30	20	Браљина			
.28		192.3	30	20	Старо Трубарево укр	50		
.32		195.0	30	20	Ћунис			
.42		205.7	20	20	Корман			
.47		210.6	30	20	Адровац	60		
.51		214.3	30	20	Алексинач			
0.00		224.8	20	20	Грејач			
.09		234.9	50	40	Трупале			
					км 236+934 <i>пп: 20</i> км 239+880 <i>м: 20</i>	50		
0.25		241.0	20	20	ЦРВЕНИ КРСТ ГС			

73930	Саста- јање	км пруге	Брзина преко скретница		Службена места	V _{max}		Саста- јање
			П 2	С 3				
6	7	1			4	5	6	7
10.00		109.6	30	10	ЛАПОВО ГС	80		
					РДВ А,Б-62			
.04		106.3	30	-	Лапово Варош расп и стај			
.09		100.4	20	20	Марковац			
.30 11.40		90.4 99.7	20	20	Велика Плана	30		
					РДВ А,Б-64	80		
.46		94.6		20	Велико Орашје			
.50		90.2		20	Крњево - Трновче			
.57		82.8	50	20	Лозовик - Сараорци			
12.03		76.2		-	Осипаоница			
.08		70.3	-	30	Одвојна скр. 28			
		69.1	35	35	МАЛА КРСНА ГС			
.10		67.8	-	30	Одвојна скр. 1	50		
.17		60.6		30	Колари	80		
.21		55.2		30	Водањ			
.27		47.8		30	Умчари			
.32		41.3		30	Мали Пожаревац			
.36		36.9		30	Мала Иванча			
					км 032+658 т: 40			
.43		31.3		-	Липе укр	65		
.49		24.9		20	Врчин			
.53		21.2		20	Зуце укр			
.58		16.3		20	Бели Поток			

73930	Саста- јање	км пруге	Брзина преко скретница		Службена места	Vmax		Саста- јање
6	7	1	П 2	С 3	4	5	6	7
					км 015+648 m: 40	65		
13.05		11.0		35	Јајинци			
					РДВ А,Б-60	60		
.07		9.3 3.4	60	-	Распутница К1			
					км 002+350 cm: 30	80		
13.13		0.0	20	20	РАКОВИЦА			

73931	Саста- јање	км пруге	Брзина преко скретница		Службена места	Vmax		Саста- јање
6	7	1	П 2	С 3	4	5	6	7
17.11		0.0	20	20	РАКОВИЦА	80		
					РДВ А,Б-60			
					км 001+700 cm: 30			
.18		3.4 9.3	60	-	Распутница К1	60		
.21 .30		11.0		35	Јајинци			
					РДВ А,Б-64	65		
					км 014+164 m: 40			
.38		16.3	20		Бели Поток			
.43		21.2	20		Зуце укр			
.47		24.9	20		Врчин			
.53		31.3	-		Липе укр			
					км 031+723 m: 40			
18.02 .06		36.9	30		Мала Иванча			
.11		41.3	30		Мали Пожаревац	80		
.18 .26		47.8	30		Умчари			
.33		55.2	30		Водањ			
.38 .50		60.6	30		Колари			

73931	Саста- јање	км пруге	Брзина преко скретница		Службена места	V _{max}		Саста- јање
			П	С				
6	7	1	2	3	4	5	6	7
18.57		67.8	-	30	Одвојна скр. 1	80		
19.00		69.1	35	35	МАЛА КРСНА ГС	50		
.10		70.3	-	30	Одвојна скр. 28			
.13		76.2		-	Осипаоница	80		
.18		82.8	50	20	Лозовик - Сараорци			
.24					км 085+365 пп: 30			
		90.2		20	Крњево - Трновче			
.31		94.6		20	Велико Орашје			
.35		99.7						
.41		90.4	20	20	Велика Плана			
.49					РДВ А,Б-62	70		
21.11								
		100.4	20	20	Марковац			
.21		106.3	30	-	Лапово Варош расп и стај			
.26		109.6	30	10	ЛАПОВО ГС			
21.30								

73932	Саста- јање	км пруге	Брзина преко скретница		Службена места	V _{max}		Саста- јање
			П 2	С 3				
6	7	1			4	5	6	7
11.40		99.7	20	20	ВЕЛИКА ПЛАНА	80		
					РДВ А,Б-64			
.46		94.6		20	Велико Орашје			
.50		90.2		20	Крњево - Трновче			
.57		82.8	50	20	Лозовик - Сараорци			
12.03		76.2		-	Осипаоница			
.08		70.3 2.3		-	Одвојна скр. 28			
		1.2			Обилазни колосек Мала Крсна			
.10		0.0 67.8		-	Одвојна скр. 1			
.17		60.6		30	Колари			
.21		55.2		30	Водањ			
.27		47.8		30	Умчари			
.32		41.3		30	Мали Пожаревац			
.36		36.9		30	Мала Иванча			
					км 032+658 m: 40	65		
.43		31.3		-	Липе укр			

73932	Саста- јање	км пруге	Брзина преко скретница		Службена места	V _{max}		Саста- јање
			П 2	С 3				
6	7	1			4	5	6	7
12.49		24.9		20	Врчин	65		
.53		21.2		20	Зуце укр			
.58		16.3		20	Бели Поток			
					км 015+648 m: 40			
13.05		11.0		35	Јајинци			
					РДВ А,Б-60	60		
.07		9.3	-	20	Распутница К1			
.09		9.3 8.9	20	-	Распутница К			
.19		2.7 0.0	-		Распутница Б			
13.26		2.1	20	20	ОСТРУЖНИЦА	50		

73933	Саста- јање	км пруге	Брзина преко скретница		Службена места	V _{max}		Саста- јање
			П 2	С 3				
6	7	1			4	5	6	7
17.11		0.0	20	20	РАКОВИЦА	80		
					РДВ А,Б-60			
					км 001+700 m: 30			
.18		3.4 9.3	60	-	Распутница К1	60		
.21 .30		11.0		35	Јајинци			
					РДВ А,Б-64	65		
					км 014+164 m: 40			
.38		16.3		20	Бели Поток			
.43		21.2		20	Зуце укр			
.47		24.9		20	Врчин			

73933	Саста- јање	км пруге	Брзина преко скретница		Службена места	V _{max}		Саста- јање
			П 2	С 3				
6	7	1			4	5	6	7
17.53		31.3		-	Липе укр	65		
					км 031+723 т: 40			
18.02 .06		36.9		30	Мала Иванча	80		
.11		41.3		30	Мали Пожаревац			
.18 .26		47.8		30	Умчари			
.33		55.2		30	Водањ			
.38 .50		60.6		30	Колари			
.57		67.8	-	30	Одвојна скр. 1			
19.00 .10		69.1	35	35	МАЛА КРСНА ГС	50		
.13		70.3	-	30	Одвојна скр. 28			
.18		76.2		-	Осипаоница	80		
.24		82.8	50	20	Лозовик - Сараорци			
					км 085+365 пл: 30			
.31		90.2		20	Крњево - Трновче			
.35 .41		94.6		20	Велико Орашје			
19.49		99.7	20	20	ВЕЛИКА ПЛАНА			

73934	Саста- јање	км пруге	Брзина преко скретница		Службена места	V _{max}		Саста- јање
			П 2	С 3				
6	7	1			4	5	6	7
14.39		99.7	20	20	ВЕЛИКА ПЛАНА	80		
					РДВ А,Б-64			
.47 .51		94.6		20	Велико Орашје			

73934	Саста- јање	км пруге	Брзина преко скретница		Службена места	V _{max}		Саста- јање
			П 2	С 3				
6	7	1			4	5	6	7
14.58 15.06		90.2		20	Крњево - Трновче	80		
.14		82.8	50	20	Лозовик - Сараорци			
.19		76.2		-	Осипаоница			
.24		70.3	-	30	Одвојна скр. 28			
.27 .35		69.1	35	35	МАЛА КРСНА ГС	50		
.38		67.8	-	30	Одвојна скр. 1			
.46 .52		60.6		30	Колари	80		
.57		55.2		30	Водањ			
16.03		47.8		30	Умчари			
.08		41.3		30	Мали Пожаревац			
.12		36.9		30	Мала Иванча			
					км 032+658 m: 40	65		
.19		31.3		-	Липе укр			
.25		24.9		20	Врчин			
.29		21.2		20	Зуце укр			
.34		16.3		20	Бели Поток			
					км 015+648 m: 40			
.41		11.0		35	Јајинци			
					РДВ А,Б-60	60		
.43		9.3 3.4	60	-	Распутница К1			
					км 002+350 m: 30	80		
16.49		0.0	20	20	РАКОВИЦА			

73936	Саста- јање	км пруге	Брзина преко скретница		Службена места	V _{max}		Саста- јање
			П 2	С 3				
6	7	1			4	5	6	7
15.35		69.1	35	35	МАЛА КРСНА ГС	50		
					РДВ А,Б-64			
.38		67.8	-	30	Одвојна скр. 1			
.46		60.6		30	Колари	80		
.52								
.57		55.2		30	Водањ			
16.03		47.8		30	Умчари			
.08		41.3		30	Мали Пожаревац			
.12		36.9		30	Мала Иванча			
					км 032+658 т: 40			
.19		31.3		-	Липе укр	65		
.25		24.9		20	Врчин			
.29		21.2		20	Зуце укр			
.34		16.3		20	Бели Поток			
					км 015+648 т: 40			
.42								
17.24		11.0		35	Јајинци			
					РДВ А,Б-60	60		
.26		9.3	-	20	Распутница К1			
.28		9.3 8.9	20	-	Распутница К			
.38		2.7		-	Распутница Б			
⊕ 17.44		0.6	30	30	БЕОГРАД РАНЖИРНА А			

73937	Саста- јање	км пруге	Брзина преко скретница		Службена места	V _{max}		Саста- јање
			П 2	С 3				
6	7	1			4	5	6	7
01.02		0.0	20	20	РАКОВИЦА	80		
					РДВ А,Б-60			
					км 001+700 <i>ст: 30</i>			
.09		3.4 9.3	60	-	Распутница К1			
.11		11.0		35	Јајинци	60		
					РДВ А,Б-64	65		
					км 014+164 <i>т: 40</i>			
.18		16.3	20		Бели Поток			
.23		21.2	20		Зуце укр			
.27		24.9	20		Врчин			
.33		31.3	-		Липе укр			
					км 031+723 <i>т: 40</i>			
.41		36.9	30		Мала Иванча			
.45		41.3	30		Мали Пожаревац	80		
.50		47.8	30		Умчари			
.56		55.2	30		Водањ			
02.01								
.30		60.6	30		Колари			
.37		67.8	-	30	Одвојна скр. 1	50		
02.40		69.1	35	35	МАЛА КРСНА ГС			

73938	Саста- јање	км пруге	Брзина преко скретница		Службена места	V _{max}		Саста- јање
			П 2	С 3				
6	7	1			4	5	6	7
15.35		69.1	35	35	МАЛА КРСНА ГС	50		
					РДВ А,Б-64			
.38		67.8	-	30	Одвојна скр. 1			
.46		60.6		30	Колари	80		
.52				30	Водањ			
.57		55.2		30	Умчари			
16.03		47.8		30	Мали Пожаревац			
.08		41.3		30	Мала Иванча			
.12		36.9		30	км 032+658 m: 40			
						65		
.19		31.3		-	Липе укр			
.25		24.9		20	Врчин			
.29		21.2		20	Зуце укр			
.34		16.3		20	Бели Поток			
					км 015+648 m: 40			
.41		11.0		35	Јајинци	60		
					РДВ А,Б-60			
.43		9.3 3.4	60	-	Распутница К1			
					км 002+350 cm: 30	80		
16.49 (19.00)		0.0	20	20	РАКОВИЦА			

73939	Саста- јање	км пруге	Брзина преко скретница		Службена места	V _{max}		Саста- јање
			П 2	С 3				
6	7	1			4	5	6	7
18.31		0.8	10	10	БЕОГРАД РАНЖИРНА Б	50		
					РДВ А,Б-60			
					км 002+127 ск: 20			
		2.2 0.7	-	30	Одв. скр. 302 Београд ранжирна Б			
		0.5	-		Одв. скр. 300 Београд ранжирна Б	30		
.41		0.6	30	30	БЕОГРАД РАНЖИРНА А	20		
.46		2.7		-	Распутница Б	60		
.56		8.9 9.3	20	-	Распутница К			
.58		9.3	-	20	Распутница К1			
19.00		11.0		35	Јајинци			
					РДВ А,Б-64	65		
					км 014+164 т: 40			
.07		16.3		20	Бели Поток			
.12		21.2		20	Зуце укр			
.16		24.9		20	Врчин			
.22		31.3		-	Липе укр			
					км 031+723 т: 40			
.30		36.9		30	Мала Иванча			
.34		41.3		30	Мали Пожаревац	80		
.41 .49		47.8		30	Умчари			
.56		55.2		30	Водањ			
20.01 .12		60.6		30	Колари			
.19		67.8	-	30	Одвојна скр. 1			
20.22		69.1	35	35	МАЛА КРСНА ГС	50		

73950	Саста- јање	км пруге	Брзина преко скретница		Службена места	V _{max}		Саста- јање
			П 2	С 3				
6	7	1			4	5	6	7
13.18		87.8	20	20	ПОЖАРЕВАЦ	40		
					км 087+208 к: 30 км 082+400 м: 30			
.53 14.52		69.7 11.3	35	35	МАЛА КРСНА ГС	70		
15.00		9.1		-	Одвојна скр. 64			
.05		6.7	20	20	Радинац	50		
					км 002+300 см: 30			
.13		1.7	30	-	Распутница Језава			
					км 000+507 к: 20			
15.20		0.0	20	20	СМЕДЕРЕВО			

73951	Саста- јање	км пруге	Брзина преко скретница		Службена места	V _{max}		Саста- јање
			П 2	С 3				
6	7	1			4	5	6	7
20.55		0.0	20	20	СМЕДЕРЕВО	50		
					км 000+139 к: 20			
21.02		1.7	30	-	Распутница Језава			
					км 001+750 см: 30			
.11		6.7	20	20	Радинац	70		
.16		9.1		-	Одвојна скр. 64			
.23 22.25		11.3 69.7	35	35	МАЛА КРСНА ГС			
					км 082+000 м: 30	40		
					км 086+873 к: 30			
23.00		87.8	20	20	ПОЖАРЕВАЦ			

73953	Саста- јање	км пруге	Брзина преко скретница		Службена места	V _{max}		Саста- јање
			П	С				
6	7	1	2	3	4	5	6	7
18.39		2.1	20	20	ОСТРУЖНИЦА	50		
					РДВ А,Б-60			
.46		0.0 2.7	-		Распутница Б			
.56		8.9 9.3	20	-	Распутница К	60		
.58		9.3	-	20	Распутница К1			
19.00		11.0		35	Јајинци			
					РДВ А,Б-64	65		
					км 014+164 m: 40			
.07		16.3	20		Бели Поток			
.12		21.2	20		Зуце укр			
.16		24.9	20		Врчин			
.22		31.3	-		Липе укр			
					км 031+723 m: 40			
.30		36.9	30		Мала Иванча			
.34		41.3	30		Мали Пожаревац	80		
.41								
.49		47.8	30		Умчари			
.56		55.2	30		Водањ			
20.01								
.12		60.6	30		Колари			
.19		67.8	-	30	Одвојна скр. 1	50		
20.22		69.1	35	35	МАЛА КРСНА ГС			

73954	Саста- јање	км пруге	Брзина преко скретница		Службена места	V _{max}	73956	Саста- јање
6	7	1	П 2	С 3	4	5	6	7
20.30		11.3			МАЛА КРСНА ГС	70	20.30	
.36		9.1		-	Одвојна скр. 64		.36	
20.44		6.7	20	20	РАДИНАЦ		20.44	

73955	Саста- јање	км пруге	Брзина преко скретница		Службена места	V _{max}		Саста- јање
6	7	1	П 2	С 3	4	5	6	7
18.54		6.7	20	20	РАДИНАЦ	70		
19.00		9.1		-	Одвојна скр. 64			
19.07		11.3			МАЛА КРСНА ГС			

74902	Саста- јање	км пруге	Брзина преко скретница		Службена места	V _{max}		Саста- јање
6	7	1	П 2	С 3	4	5	6	7
(17.50) 18.50		109.6	30	10	ЛАПОВО ГС	80		
					РДВ А,Б-62			
.54		106.3	30	-	Лапово Варош расп и стај			
.59		100.4	20	20	Марковац	30		
19.20 .45		90.4	20	20	Велика Плана			
					км 088+600 м: 20			
.50		85.6			Мала Плана	80		
.55		78.6	60	40	Паланка			
.58		74.0			Глибовац укр			
20.02		67.5	40		Кусадак			
.11		60.0	40		Ковачевац			

74902	Саста- јање	км пруге	Брзина преко скретница		Службена места	V _{max}		Саста- јање
			П 2	С 3				
6	7	1			4	5	6	7
20.15		53.1		30	МЛАДЕНОВАЦ ГС	80		
.19		47.7		20	Влашко Поље			
.23		41.5	50	20	Сопот Космајски			
.38						30		
21.41		34.7			Раља			
.52		29.6			Рипањ Тунел укр			
22.02		24.8			Клење			
.10								
.16		21.3			Рипањ			
.24		17.9			Пиносава укр			
22.33		14.1			РЕСНИК ГС			

74903	Саста- јање	км пруге	Брзина преко скретница		Службена места	V _{max}		Саста- јање
			П 2	С 3				
6	7	1			4	5	6	7
02.00		14.1			РЕСНИК ГС	30		
					РДВ А,Б-62			
.09		17.9			Пиносава укр			
.16		21.3			Рипањ			
.23		24.8			Клење			
.33		29.6			Рипањ Тунел укр			
.45 03.08		34.7			Раља			
.23		41.5	50	20	Сопот Космајски			
.27		47.7		20	Влашко Поље	80		
.31		53.1		30	МЛАДЕНОВАЦ ГС			
.35		60.0		40	Ковачевац			
.44		67.5		40	Кусадак			
.48		74.0			Глибовац укр			
.51		78.6	60	40	Паланка			
.56		85.6			Мала Плана			
					км 088+550 м: 20			
.59		90.4	20	20	Велика Плана	70		
04.08		100.4	20	20	Марковац			
.13		106.3	30	-	Лапово Варош расп и стај			
04.17 (05.35)		109.6	30	10	ЛАПОВО ГС			

75960	Саста- јање	км пруге	Брзина преко скретница		Службена места	V _{max}		Саста- јање
			П 2	С 3				
6	7	1			4	5	6	7
19.45		90.4	20	20	ВЕЛИКА ПЛАНА	80		
					РДВ А,Б-62			
					км 088+600 м: 20			
.50		85.6			Мала Плана			
.55		78.6	60	40	Паланка			
.58		74.0			Глибовац укр			
20.02		67.5		40	Кусадак			
.11		60.0		40	Ковачевац			
.15		53.1		30	МЛАДЕНОВАЦ ГС			
.19		47.7		20	Влашко Поље			
.23		41.5	50	20	Сопот Космајски			
.38 21.41		34.7			Раља	30		
.52		29.6			Рипањ Тунел укр			
22.02		24.8			Клење			
.10 .16		21.3			Рипањ			
.24		17.9			Пиносава укр			
22.33		14.1			РЕСНИК ГС			

77900	Саста- јање	км пруге	Брзина преко скретница		Службена места	V _{max}	77902	Саста- јање
6	7	1	П 2	С 3	4	5	6	7
19.45		90.4	20	20	ВЕЛИКА ПЛАНА	100	19.45	
					РДВ А,Б-62			
					км 088+600 м: 20			
.50		85.6			Мала Плана		.50	
.55		78.6	60	40	Паланка		.55	
.58		74.0			Глибовац укр		.58	
					км 071+140 м: 90			
20.02		67.5		40	Кусадак		20.02	
.11		60.0		40	Ковачевац		.11	
.15		53.1		30	МЛАДЕНОВАЦ ГС		.15	
					км 051+980 м: 80 км 048+430 м: 80			
.19		47.7		20	Влашко Поље		.19	
					км 046+450 м: 80			
.23		41.5	50	20	Сопот Космајски		.23	
.38						30	.38	
21.41		34.7			Раља		21.41	
.52		29.6			Рипањ Тунел укр		.52	
22.02		24.8			Клење		22.02	
.10							.10	
.16		21.3			Рипањ		.16	
.24		17.9			Пиносави укр		.24	
.33						70	.33	
.35		14.1	35		РЕСНИК ГС		.35	
					РДВ А,Б-63			
.40		8.6	20	20	РАКОВИЦА		.40	

77900	Саста- јање	км пруге	Брзина преко скретница		Службена места	V _{max}	77902	Саста- јање
6	7	1	П 2	С 3	4	5	6	7
22.42		7.1 4.4	-	20	Распутница Г	80	22.42	
.46		1.3		-	Дедиње распутница	50	.46	
.48 .50		0.0	50	35	БЕОГРАД ЦЕНТАР ГС		.48 .50	
					РДВ А,Б-61	100		
.53		3.4	100	40	Нови Београд		.53	
22.57		8.5		40	ЗЕМУН	120	22.57	

77901	Саста- јање	км пруге	Брзина преко скретница		Службена места	V _{max}	77903	Саста- јање
6	7	1	П 2	С 3	4	5	6	7
0.53		8.5		40	ЗЕМУН	120	0.53	
					РДВ А,Б-61			
.57		3.4	100	40	Нови Београд	100	.57	
01.00		0.0	50	35	БЕОГРАД ЦЕНТАР ГС		01.00	
					РДВ А,Б-63	50		
.02		1.3		-	Дедиње распутница		.02	
.08		4.4 7.1	-	20	Распутница Г	80	.08	
.11 .16		8.6	20	20	РАКОВИЦА		.11 .16	
.19		10.8		-	Распутница А	70	.19	
.23 02.00		14.1		35	РЕСНИК ГС		.23 02.00	
					РДВ А,Б-62	30		
.09		17.9			Пиносава укр		.09	
.16		21.3			Рипањ		.16	
.23		24.8			Клење		.23	
.33		29.6			Рипањ Тунел укр		.33	

77901	Саста- јање	км пруге	Брзина преко скретница		Службена места	V _{max}	77903	Саста- јање
6	7	1	П 2	С 3	4	5	6	7
02.45 03.08		34.7			Раља	30	02.45 03.08	
.23		41.5	50	20	Сопот Космајски		.23	
					км 046+400 м: 80			
.27		47.7		20	Влашко Поље		.27	
					км 048+380 м: 80 км 051+930 м: 80			
.31		53.1		30	МЛАДЕНОВАЦ ГС		.31	
.35		60.0		40	Ковачевац		.35	
.44		67.5		40	Кусадак	100	.44	
					км 071+110 м: 90			
.48		74.0			Глибовац укр		.48	
.51		78.6	60	40	Паланка		.51	
.56		85.6			Мала Плана		.56	
					км 088+550 м: 20			
04.00		90.4	20	20	ВЕЛИКА ПЛАНА		04.00	

77904	Саста- јање	км пруге	Брзина преко скретница		Службена места	V _{max}		Саста- јање
6	7	1	П 2	С 3	4	5	6	7
07.18		135.3	30	20	ЈАГОДИНА			
					РДВ А,Б-63	70		
					км 134+692 см: 30			
					км 128+100 см: 50			
					км 120+900 см: 30			
.36		120.3	30	20	Багрдан			
07.50		109.6	30	10	ЛАПОВО ГС	50		

77905	Саста- јање	км пруге	Брзина преко скретница		Службена места	V _{max}		Саста- јање
6	7	1	П 2	С 3	4	5	6	7
01.00		109.6		10	ЛАПОВО ГС	30		
					РДВ А,Б-63			
.23		120.3		20	Багрдан			
01.54		135.3		20	ЈАГОДИНА			

77906	Саста- јање	км пруге	Брзина преко скретница		Службена места	V _{max}		Саста- јање
6	7	1	П 2	С 3	4	5	6	7
08.00		109.6	30	10	ЛАПОВО ГС	100		
					РДВ А,Б-62			
.04		106.3	30	-	Лапово Варош расп и стај			
.09		100.4	20	20	Марковац			
08.30		90.4	20	20	ВЕЛИКА ПЛАНА	30		

77907	Саста- јање	км пруге	Брзина преко скретница		Службена места	V _{max}		Саста- јање
6	7	1	П 2	С 3	4	5	6	7
0.31		90.4	20	20	ВЕЛИКА ПЛАНА	70		
					РДВ А,Б-62			
.40		100.4	20	20	Марковац			
.45		106.3	30	-	Лапово Варош расп и стај			
0.49		109.6	30	10	ЛАПОВО ГС			

77908	Саста- јање	км пруге	Брзина преко скретница		Службена места	V _{max}		Саста- јање
			П 2	С 3				
6	7	1			4	5	6	7
03.33		99.7	20	20	ВЕЛИКА ПЛАНА	100		
					РДВ А,Б-64			
.39		94.6	20		Велико Орашје			
.44 .48		90.2	20		Крњево - Трновче			
.56		82.8	50	20	Лозовик - Сараорци			
04.02		76.2	-		Осипаоница			
.07		70.3	-	30	Одвојна скр. 28			
04.10		69.1	35	35	МАЛА КРСНА ГС	50		

77909	Саста- јање	км пруге	Брзина преко скретница		Службена места	V _{max}		Саста- јање
			П 2	С 3				
6	7	1			4	5	6	7
18.11		69.1	35	35	МАЛА КРСНА ГС	50		
					РДВ А,Б-64			
.14		70.3	-	30	Одвојна скр. 28			
.19		76.2	-		Осипаоница	100		
.26 .34		82.8	50	20	Лозовик - Сараорци			
					км 085+365 пп: 30			
.42		90.2	20		Крњево - Трновче			
.46		94.6	20		Велико Орашје			
18.53		99.7	20	20	ВЕЛИКА ПЛАНА			

77910	Саста- јање	км пруге	Брзина преко скретница		Службена места	V _{max}		Саста- јање
			П 2	С 3				
6	7	1			4	5	6	7
23.15		11.3			МАЛА КРСНА ГС	70		
.21		9.1		-	Одвојна скр. 64			
.26		6.7	20	20	Радинац			
					км 002+300 <i>ст: 30</i>	50		
.34		1.7	30	-	Распутница Језава			
					км 000+507 <i>к: 20</i>			
23.41		0.0	20	20	СМЕДЕРЕВО			

77911	Саста- јање	км пруге	Брзина преко скретница		Службена места	V _{max}		Саста- јање
			П 2	С 3				
6	7	1			4	5	6	7
11.23		0.0	20	20	СМЕДЕРЕВО	50		
					км 000+139 <i>к: 20</i>			
.31		1.7	30	-	Распутница Језава			
					км 001+750 <i>ст: 30</i>			
.40 .47		6.7	20	20	Радинац	70		
.53		9.1		-	Одвојна скр. 64			
12.00		11.3			МАЛА КРСНА ГС			

77912	Саста- јање	км пруге	Брзина преко скретница		Службена места	V _{max}		Саста- јање
			П 2	С 3				
6	7	1			4	5	6	7
12.03		87.8	20	20	ПОЖАРЕВАЦ	40		
					км 087+208 <i>к: 30</i> км 082+400 <i>м: 30</i>			
12.38		69.7	35	35	МАЛА КРСНА ГС			

77913	Саста- јање	км пруге	Брзина преко скретница		Службена места	V _{max}		Саста- јање
6	7	1	П 2	С 3	4	5	6	7
14.31		69.7	35	35	МАЛА КРСНА ГС	40		
					км 082+000 м: 30			
					км 086+873 к: 30			
15.06		87.8	20	20	ПОЖАРЕВАЦ			

77950	Саста- јање	км пруге	Брзина преко скретница		Службена места	V _{max}		Саста- јање
6	7	1	П 2	С 3	4	5	6	7
07.18		135.3	30	20	ЈАГОДИНА	70		
					РДВ А,Б-63			
					км 134+692 см: 30			
					км 128+100 см: 50			
					км 120+900 см: 30			
.36		120.3	30	20	Багрдан	50		
.50 08.00		109.6	30	10	ЛАПОВО ГС			
					РДВ А,Б-62	100		
.04		106.3	30	-	Лапово Варош расп и стај			
.09		100.4	20	20	Марковац			
.29		90.4	20	20	Велика Плана	30		
					км 088+600 м: 20	100		
.34		85.6			Мала Плана			
08.41		78.6	60	40	ПАЛАНКА			

77951	Саста- јање	км пруге	Брзина преко скретница		Службена места	V _{max}		Саста- јање
			П 2	С 3				
6	7	1			4	5	6	7
0.20		78.6	60	40	ПАЛАНКА	100		
					РДВ А,Б-62			
.26		85.6			Мала Плана			
					км 088+550 м: 20			
.31		90.4	20	20	Велика Плана			
.40		100.4	20	20	Марковац	70		
.45		106.3	30	-	Лапово Варош расп и стај			
.49		109.6	30	10	ЛАПОВО ГС			
01.00					РДВ А,Б-63			
.23		120.3	20		Багрдан	30		
01.54		135.3	20		ЈАГОДИНА			

78950	Саста- јање	км пруге	Брзина преко скретница		Службена места	V _{max}		Саста- јање
			П 2	С 3				
6	7	1			4	5	6	7
0.12		214.3	30	20	АЛЕКСИНАЦ	100		
					РДВ А,Б-63			
.17		210.6	30	20	Адровац			
.22		205.7	20	20	Корман			
.32		195.0	30	20	Ћунис			
.36		192.3	30	20	Старо Труbareво укр	50		
.44		186.5	30	20	Брађина			
.55						30		
01.05		181.9	20	20	Стеванац укр			
.17		176.3	20		СТАЛАЋ ГС			
.29								
.37						30		
.48		171.6	20	10	Ћићевац			

78950	Саста- јање	км пруге	Брзина преко скретница		Службена места	V _{max}		Саста- јање
			П 2	С 3				
6	7	1			4	5	6	7
02.08		155.2 152.7	30	20	ПАРАЋИН ГС	50		
.14		146.0		-	Распутница Ћуприја	100		
					км 144+070 м: 80			
.22		135.3	30	20	Јагодина	70		
					км 134+692 ст: 30			
					км 128+100 ст: 50			
					км 120+900 ст: 30			
.39		120.3	30	20	Багрдан			
02.53		109.6	30	10	ЛАПОВО ГС	50		

78951	Саста- јање	км пруге	Брзина преко скретница		Службена места	V _{max}		Саста- јање
			П 2	С 3				
6	7	1			4	5	6	7
09.00		109.6		10	ЛАПОВО ГС	30		
					РДВ А,Б-63			
.22		120.3		20	Багрдан	100		
.52		135.3	30	20	Јагодина			
					км 143+700 м: 80			
.59		146.0		-	Распутница Ћуприја			
10.05		152.7 155.2	50	20	ПАРАЋИН ГС			
					км 161+200 ст: 20	30		
.38		171.6	20	10	Ћићевац	100		
.43 11.14		176.3	30	20	СТАЛАЋ ГС			
.27 12.14		181.9	20	20	Стеванац укр	30		
.24		186.5	30	20	Браљина			

78951	Саста- јање	км пруге	Брзина преко скретница		Службена места	V _{max}		Саста- јање
			П 2	С 3				
6	7	1			4	5	6	7
12.32								
.38		192.3	30	20	Старо Трубарово укр	50		
		195.0	30	20	Ђулис			
.42								
.49		205.7	20	20	Корман	100		
.52		210.6	30	20	Адровац	100		
12.56		214.3	30	20	АЛЕКСИНАЦ			

78952	Саста- јање	км пруге	Брзина преко скретница		Службена места	V _{max}		Саста- јање
			П 2	С 3				
6	7	1			4	5	6	7
23.45		243.5	20	20	НИШ	60		
					РДВ А,Б-63			
		242.7 241.0			Одвојне скр. 1-3			
.50		241.0	20	20	ЦРВЕНИ КРСТ ГС			
					РДВ А,Б-63	50		
					км 240+239 м: 20 км 237+034 пл: 20			
0.00		234.9	50	40	Трупале	100		
.07		224.8	20	20	Грејач			
0.15		214.3	30	20	АЛЕКСИНАЦ			

78953	Саста- јање	км пруге	Брзина преко скретница		Службена места	V _{max}		Саста- јање
			П 2	С 3				
6	7	1			4	5	6	7
08.13		214.3	30	20	АЛЕКСИНАЦ	100		
					РДВ А,Б-63			
.21		224.8	20	20	Грејач			
.29 .31		234.9	50	40	Трупале			
					км 236+934 пп: 20 км 239+880 м: 20	50		
.41 .47		241.0	20	20	ЦРВЕНИ КРСТ ГС			
		242.7			Одвојне скр. 1-3	30		
08.56		243.5	20	20	НИШ			

78960	Саста- јање	км пруге	Брзина преко скретница		Службена места	V _{max}		Саста- јање
			П 2	С 3				
6	7	1			4	5	6	7
16.20		109.6	30	10	ЛАПОВО ГС	100		
					РДВ А,Б-62			
.24		106.3	30	-	Лапово Варош расп и стај			
.29		100.4	20	20	Марковац			
.50 17.16		90.4 99.7	20	20	Велика Плана	30		
					РДВ А,Б-64	100		
.23		94.6		20	Велико Орашје			
.27		90.2		20	Крњево - Трновче			
.34		82.8	50	20	Лозовик - Сараорци			
.40		76.2		-	Осипаоница			
.45		70.3		30	Одвојна скр. 28			
.48 18.00		69.1 11.3	35	35	МАЛА КРСНА ГС	50		

78960	Саста- јање	км пруге	Брзина преко скретница		Службена места	V _{max}		Саста- јање
6	7	1	П 2	С 3	4	5	6	7
18.06		9.1		-	Одвојна скр. 64	70		
.11		6.7	20	20	Радицац			
					км 002+300 <i>ст: 30</i>	50		
.18		1.7	30	-	Распутница Језава			
					км 000+507 <i>к: 20</i>			
18.25		0.0	20	20	СМЕДЕРЕВО			

78961	Саста- јање	км пруге	Брзина преко скретница		Службена места	V _{max}		Саста- јање
6	7	1	П 2	С 3	4	5	6	7
13.12		0.0	20	20	СМЕДЕРЕВО	50		
					км 000+139 <i>к: 20</i>			
.19		1.7	30	-	Распутница Језава			
					км 001+750 <i>ст: 30</i>			
.28		6.7	20	20	Радицац	70		
.33		9.1		-	Одвојна скр. 64			
.40 15.31		11.3 69.1	35	35	МАЛА КРСНА ГС	50		
					РДВ А,Б-64			
.34		70.3	-	30	Одвојна скр. 28	100		
.39		76.2		-	Осипаоница			
.45 .53		82.8	50	20	Лозовик - Сараорци			
					км 085+365 <i>пп: 30</i>			
16.02 .10		90.2		20	Крњево - Трновче			
.16 .33		94.6		20	Велико Орашје			
.41 17.12		99.7 90.4	20	20	Велика Плана			

78961	Саста- јање	км пруге	Брзина преко скретница		Службена места	V _{max}		Саста- јање
6	7	1	П 2	С 3	4	5	6	7
					РДВ А,Б-62	70		
17.22		100.4	20	20	Марковац			
.27		106.3	30	-	Лапово Варош расп и стај			
17.31		109.6	30	10	ЛАПОВО ГС			

78962	Саста- јање	км пруге	Брзина преко скретница		Службена места	V _{max}		Саста- јање
6	7	1	П 2	С 3	4	5	6	7
12.33		109.6	30	10	ЛАПОВО ГС	100		
					РДВ А,Б-62			
.37		106.3	30	-	Лапово Варош расп и стај			
.42		100.4	20	20	Марковац			
13.02		90.4 99.7	20	20	Велика Плана	30		
					РДВ А,Б-64	100		
.08		94.6		20	Велико Орашје			
.12		90.2		20	Крњево - Трновче			
.18		82.8	50	20	Лозовик - Сараорци			
.24		76.2		-	Осипаоница			
.28		70.3	-	30	Одвојна скр. 28			
.31 14.31		69.1 69.7	35	35	МАЛА КРСНА ГС	50		
					км 082+000 м: 30	40		
					км 086+873 к: 30			
15.06		87.8	20	20	ПОЖАРЕВАЦ			

78963	Саста- јање	км пруге	Брзина преко скретница		Службена места	V _{max}		Саста- јање
			П 2	С 3				
6	7	1			4	5	6	7
12.03		87.8	20	20	ПОЖАРЕВАЦ	40		
					км 087+208 к: 30 км 082+400 м: 30			
.38 13.34		69.7 69.1	35	35	МАЛА КРСНА ГС	50		
					РДВ А,Б-64			
.37		70.3	-	30	Одвојна скр. 28			
.42		76.2		-	Осипаоница	100		
.48		82.8	50	20	Лозовик - Сараорци			
					км 085+365 пл: 30			
.55 14.45		90.2		20	Крњево - Трновче			
.50		94.6		20	Велико Орашје			
.57 15.28		99.7 90.4	20	20	Велика Плана			
					РДВ А,Б-62			
.38		100.4	20	20	Марковац	70		
.43		106.3	30	-	Лапово Варош расп и стај			
15.47		109.6	30	10	ЛАПОВО ГС			

56911	Саста- јање	км пруге	Брзина преко скретница		Службена места	V _{max}		Саста- јање
			П 2	С 3				
6	7	1			4	5	6	7
07.22		176.3		20	СТАЛАЋ ГС	30		
					РДВ А,Б-63			
.35		181.9	20	20	Стеванац укр			
.45		186.5	30	20	Браљина			
.52		192.3	30	20	Старо Трубарово укр	50		
.56		195.0	30	20	Ћунис			
08.06		205.7	20	20	Корман	80		
.12								
09.10		210.6	30	20	Адровац			
.16								
10.05		214.3	30	20	Алексинач			
.15		224.8	20	20	Грејач			
.25						30		
.42		234.9	50	40	Трупале			
					км 236+968 пп: 20			
10.53		238.0	20	20	НИШ РАНЖИРНА			

РЕГИСТАР ВОЗОВА ПО СТРАНАМА 9.1–9.2												
Број воза	Страна	Релација	Ре- до- ви- тост	% ко- че- ња	% руч. коч.	Серија вучног возила	Макс. маса воза (Q)	Режим рада АС уређаја	Макс. дужина воза (L)	Возно особље	Пре- воз- ник ⁽¹⁾	Примедба
1	2	3	4	5	6	7	8	9	10	11	12	13
690	32	Ниш-Београд Центар-Земун	P	96		EMB- 413/417		АСР-1		МВ	СВ	
691	34	Земун-Београд Центар-Ниш	P	98		EMB- 413/417		АСР-1		МВ	СВ	
2900	37	Ниш-Београд Центар	P	96		EMB- 413/417		АСР-1		МВ	СВ	
2901	40	Земун-Београд Центар-Ниш	P	98		EMB- 413/417		АСР-1		МВ	СВ	
2902	44	Ниш-Београд Центар-Земун	P	96		EMB- 413/417		АСР-1		МВ	СВ	
2903	48	Београд Центар-Младеновац-Ниш	P	95		EMB- 413/417		АСР-1		МВ	СВ	
2904	44	Ниш-Београд Центар-Земун	P	96		EMB- 413/417		АСР-1		МВ	СВ	
2905	48	Београд Центар-Ниш	P	95		EMB- 413/417		АСР-1		МВ	СВ	
2920	51	Лесковац-Алексинач	P	93		EMB- 413/417		АСР-1		МВ	СВ	Од 01.09.2025.г.
2921	52	Алексинач- Лесковац	P	93		EMB- 413/417		АСР-1		МВ	СВ	Од 01.09.2025.г.
2923	52	Алексинач- Лесковац	P	93		EMB- 413/417		АСР-1		МВ	СВ	Од 01.09.2025.г.
2925	53	Алексинач- Лесковац	P	93		EMB- 413/417		АСР-1		МВ	СВ	Од 01.09.2025.г.
2950	54	Ниш-Лапово	P	93		EMB- 413/417		АСР-1		МВ	СВ	[6] и дан пре држ. празника
2951	56	Лапово-Ниш	P	93		EMB- 413/417		АСР-1		МВ	СВ	[7] и државним празником
2990	58	Лапово-Београд Центар	P	96		EMB- 413/417		АСР-1		МВ	СВ	[7] и државним празником
2991	60	Земун-Београд Центар-Лапово	P	98		EMB- 413/417		АСР-1		МВ	СВ	[6] и дан пре држ. празника
3930	51	Ниш-Алексинач	P	93		EMB- 413/417		АСР-1		МВ	СВ	Од 01.09.2025.г.

1	2	3	4	5	6	7	8	9	10	11	12	13
3931	53	Алексинач-Ниш	P	93		ЕМВ-413/417		АСР-1		МВ	СВ	Од 01.09.2025.г.
3932	62	Ниш-Алексинач	P	93		ЕМВ-413/417		АСР-1		МВ	СВ	Од 01.09.2025.г.
3934	62	Ниш-Алексинач	P	93		ЕМВ-413/417		АСР-1		МВ	СВ	Од 01.09.2025.г.
6750	63	Пожаревац-Смедерево	P	41		ДМВ-711				МВ	СВ	
6751	64	Смедерево-Пожаревац	P	38		ДМВ-711				МВ	СВ	
6752	63	Пожаревац-Смедерево	P	41		ДМВ-711				МВ	СВ	
6753	64	Смедерево-Пожаревац	P	38		ДМВ-711				МВ	СВ	
6754	64	Пожаревац-Смедерево	P	41		ДМВ-711				МВ	СВ	6.7 и државним празником
6755	65	Смедерево-Пожаревац	P	38		ДМВ-711				МВ	СВ	6.7 и државним празником
6756	64	Пожаревац-Смедерево	P	41		ДМВ-711				МВ	СВ	
6757	65	Смедерево-Пожаревац	P	38		ДМВ-711				МВ	СВ	
6758	66	Пожаревац-Смедерево	P	41		ДМВ-711				МВ	СВ	
6759	66	Смедерево-Пожаревац	P	38		ДМВ-711				МВ	СВ	
6760	66	Пожаревац-Смедерево	P	41		ДМВ-711				МВ	СВ	
6761	66	Смедерево-Пожаревац	P	38		ДМВ-711				МВ	СВ	
13141	67	Villach Hbf.Autoverl. - Шид - Београд Центар -Младеновац - Црвени Крст -Димитровград - Edirne	Φ	100		441/461	800	АСР-2	500	МВ-без	СВ	Према најави агенције „Optima Tours“
13154	69	Edirne - Димитровград - Црвени Крст - Мала Крсна - Villach Hbf.Autoverl	Φ	100		441/461	800	АСР-2	500	МВ-без	СВ	Према најави агенције „Optima Tours“
40623	72	Enns Terminal-Суботица-Батајница - Ниш ранж.-Прешево - Thessaloniki	Φ	72	10	461	1200	АСР-3	545	МВ-без	СК	
40627	74	Giegen - Шид -Батајница- Црвени Крст -Димитровград - Serkeукоу	P	77	7	1116	1200	АСР-3	535	МВ-без	RCCS	⑤

1	2	3	4	5	6	7	8	9	10	11	12	13
40714	77	Haikali - Димитровград - Црвени Крст - Мала Крсна - Батајница - Суботица - Dunajska Streda	Φ	74	13	182	1200	ACP-3	535	MB-без	TA	
40715	74	Dunajska Streda - Суботица- Батајница-Црвени Крст - Димитровград - Haikali	Φ	74	13	182	1200	ACP-3	535	MB-без	TA	
40719	79	Givisce-Суботица-Батајница- Црвени Крст -Димитровград - Karikule	Φ	70	5	461	1200	ACP-3	535	MB-без	CK	
40761	72	Dunajska Streda - Суботица - Батајница - Ниш ранж. - Прешево - Pireus	Φ	72	11	461	1200	ACP-3	545	MB-без	CK	
40762	81	Pireus - Прешево - Ниш ранж. - Мала Крсна - Батајница - Суботица - Dunajska Streda	Φ	72	10	461	1200	ACP-3	545	MB-без	CK	
40766	77	Pireus - Прешево - Ниш ранж. - Мала Крсна - Батајница -Суботица - Soroksar Terminal	Φ	72	10	461	1200	ACP-3	545	MB-без	CK	
40767	84	(Bratislava)Soroksar Terminal - Суботица - Батајница -Ресник- Ниш ранж. - Прешево - Pireus	Φ	71	10	461	1200	ACP-3	545	MB-без	CK	
40775	79	Sorpon - Шид - Батајница- Црвени Крст -Димитровград - Haikali	Φ	72	7	1116	1200	ACP-3	535	MB-без	RCCS	
40776	81	Haikali - Димитровград - Црвени Крст - Мала Крсна - Батајница - Шид - Soroskar	Φ	72	7	1116	1200	ACP-3	535	MB-без	RCCS	
40826	86	Serkezkoу - Димитровград - Црвени Крст- Мала Крсна - Батајница –Шид – Zagreb	P	77	7	1116	1200	ACP-3	535	MB-без	RCCS	④
40832	86	Haikali-Димитровград-Црвени Крст- Мала Крсна - Батајница - Шид- Sorpon	P	74	13	182	1200	ACP-3	535	MB-без	TA	
40833	89	Sorpon- Шид- Батајница - Црвени Крст- Димитровград - Haikali	P	74	13	182	1200	ACP-3	535	MB-без	TA	
40840	91	Ниш ранж.-Мала Крсна-Шид- Sorpon	P	74	13	1141+1141 /661	1600	ACP-3	520	MB-без	PIMK	⑥

1	2	3	4	5	6	7	8	9	10	11	12	13
40841	84	Sorop - Шид- Младеновац- Ниш ранж.	P	74	13	1141+1141/645	1600	АСР-3	525	МВ-без	РМК	①
40870	93	Pireus-Димитровград-Црвени Крст - Мала Крсна - Батајница - Суботица - Soroksar Terminal	Φ	72	7	461	1200	АСР-3	520	МВ-без	СК	
40871	89	Soroksar Terminal - Суботица - Батајница -Црвени Крст-Димитровград- Pireus	Φ	70	7	461	1200	АСР-3	520	МВ-без	СК	
40872	91	Pireus-Прешево- Ниш ранж.- Мала Крсна - Батајница - Суботица (Pardubice)	Φ	71	10	461	1200	АСР-3	545	МВ-без	СК	
40873	96	(Pardubice)- Суботица - Батајница - Ниш ранж. - Прешево - Pireus	Φ	71	10	461	1200	АСР-3	545	МВ-без	СК	
40874	98	Sindos-Прешево-Ниш ранж.- Мала Крсна -Раковица-Вршац-Curtici	Φ	74	10	461	1300	АСР-3	530	МВ-без	СК	
40875	101	Curtici-Вршац- Раковица - Ресник - Ниш ранж. - Прешево - Sindos	Φ	74	10	461	1300	АСР-3	530	МВ-без	СК	
40876	103	Pireus - Прешево - Ниш ранж.- Мала Крсна - Батајница - Суботица - Pardubice	Φ	72	10	461	1200	АСР-3	545	МВ-без	СК	
40877	96	Pardubice)- Суботица - Батајница - Ниш ранж. - Прешево - Pireus	Φ	71	10	461	1200	АСР-3	545	МВ-без	СК	
40878	103	Pireus-Прешево- Ниш ранж.- Мала Крсна - Батајница - Суботица -Soroksar Terminal	Φ	72	10	461	1200	АСР-3	545	МВ-без	СК	
40879	105	Enns Terminal - Суботица - Батајница - Ниш ранж.- Прешево - Pireus	Φ	71	10	461	1200	АСР-3	545	МВ-без	СК	
41140	107	Naikali - Димитровград – Ниш ранжирна – Велика Плана	Φ	69	7	962+070	1200	АСР-3	535	МВ-без	РМК	
41700	109	(Ikonion Port) Pireus - Прешево - Ниш ранж. - Мала Крсна - Сурчин	P	71	10	461	1200	АСР-3	520	МВ-без	СК	⑥
41701	111	Сурчин - Ресник - Ниш ранж. - Прешево - Pireus	P	71	10	461	1200	АСР-3	520	МВ-без	СК	②

1	2	3	4	5	6	7	8	9	10	11	12	13
41983	113	Прахово-Вршац-Stamora Moravita	Ф	61	7	185	1000	АСР-3	530	МВ-без	КП	
41984	114	Stamora Moravita-Вршац-Мала Крсна	Ф	58	7	185	2000	АСР-3	600	МВ-без	КП	
42606	115	Крушевац-Мала Крсна-Суботица-Soroksar ter.	Ф	72	7	461	1400	АСР-3	412	МВ-без	СК	
42607	117	Soroksar ter.- Суботица тер.-Ресник-Крушевац	Ф	70	7	461	1400	АСР-3	412	МВ-без	СК	
42612	93	Црвени Крст - Мала Крсна - Батајница -Суботица – Reske-Kiskunfelegyhaza	Ф	72	7	182	1200	АСР-3	535	МВ-без	ТА	
42613	119	Kiskunfelegyhaza-Суботица-Црвени Крст	Ф	70	7	182	700	АСР-3	535	МВ-без	ТА	
44152	121	Naikali-Димитровград-Црвени Крст- Мала Крсна -Београд ранж.	Р	64	7	461	1100	АСР-3	530	МВ-без	СК	②,③,⑤
44700	124	Thessaloniki -Прешево-Ниш ранж.-Мала Крсна - Београд ранж.	Р	71	10	441	1200	АСР-3	520	МВ-без	СК	③,④,⑥,⑦
45022	126	Iljanci-Димитровград-Црвени Крст- Мала Крсна - Батајница -Шабац	Ф	64	7	461	1200	АСР-3	500	МВ-без	СК	
45023	119	Шабац - Батајница -Црвени Крст -Димитровград -Iljanci	Ф	58	7	461	1200	АСР-3	500	МВ-без	СК	
45024	129	Iljanci - Димитровград - Црвени Крст - Мала Крсна - Раковица -Панчево Гл.ст.	Ф	64	7	461	1200	АСР-3	500	МВ-без	СК	
45025	131	Панчево Гл.ст.-Раковица-Ресник -Црвени Крст-Димитровград-Iljanci	Ф	58	7	461	1200	АСР-3	500	МВ-без	СК	
45030	126	Iljanci-Димитровград- Црвени Крст- Мала Крсна -Батајница-Суботица тер.	Ф	72	7	185	1200	АСР-3	535	МВ-без	КП	
45031	133	Суботица тер.- Батајница-Црвени Крст- Димитровград-Iljanci	Ф	70	7	185	1200	АСР-3	530	МВ-без	КП	
45400	135	Радинач - Мала Крсна - Батајница -Брасина - Lukavac	Р	64	7	461/193*	1600	АСР-3	500	МВ-без	СК	①,②,③,④,⑥,⑦ *лок 193 од Мале Крсне

1	2	3	4	5	6	7	8	9	10	11	12	13
45415	105	Лукавас - Брасина - Батајница - Ниш ранж.	Ф	57	7	193	1600	АСР-3	500	МВ-без	СК	
45660	137	Ристовац - Ниш ранж.-Мала Крсна-Суботица - Kiskunfelegyhaza	Ф	72	5	185	800	АСР-3	530	МВ-без	КП	
45661	139	Kiskunfelegyhaza – Суботица-Ресник - Ниш ранж.- Ристовац	Ф	70	5	2 lok.185	2400	АСР-3	530	МВ-без	КП	
45670	135	Радианац- Мала Крсна - Батајница-Суботица-Kiskunfelegyhaza	Ф	72	7	461/193*	1700	АСР-3	550	МВ-без	СК	*лок 193 од Мале Крсне
45711	141	Београд ранж.- Ниш ранж. - Прешево - Skorje tovaina	Ф	71	10	193	1300	АСР-3	520	МВ-без	СК	
45712	124	Tubarevo г.- Прешево -Ниш ранж.- Мала Крсна - Београд ранж.	Ф	71	10	193	1300	АСР-3	520	МВ-без	СК	
45770	144	Ваг - Пријеполје тер. -Београд ранж.- Мала Крсна -Радианац	Ф	64	12	193*/461	1200	АСР-3	500	МВ-без	СК	*Лок.193 до Мале Крсне
45771	145	Радианац - Мала Крсна - Београд ранж.- Пријеполје тер. - Ваг	Ф	61	12	461/193*	1000	АСР-3	500	МВ-без	СК	*Лок.193 од Мале Крсне
45772	146	Ваг- Пријеполје тер. - Лапово - Мала Крсна - Радианац	Ф	64	12	461	1060	АСР-3	500	МВ-без	СК	
45773	147	Радианац - Мала Крсна - Лапово - Пријеполје тер.- Ваг	Ф	61	12	461	1000	АСР-3	500	МВ-без	СК	
46832	148	Радианац - Мала Крсна-Суботица- Краков Nova Huta	Ф	72	7	461/193*	2000	АСР-3	520	МВ-без	СК	*лок 193 од Мале Крсне
46833	149	Краков Nova Huta - Суботица – Мала Крсна-Радианац	Ф	70	7	193*/461	2000	АСР-3	520	МВ-без	СК	*Потисак лок. 461 од Новог Сада до Мале Крсне. Лок. 193 не саобраћа на релацији Мала Крсна-Радианац
46834	148	Радианац - Мала Крсна-Суботица- Краков Nova Huta	Ф	72	5	461/193*	2000	АСР-3	520	МВ-без	СК	*лок 193 од Мале Крсне
46835	149	Краков Nova Huta - Суботица – Мала Крсна-Радианац	Ф	70	7	193*/461	2000	АСР-3	520	МВ-без	СК	*Потисак лок. 461 од Новог Сада до Мале Крсне. Лок. 193 не саобраћа на релацији Мала Крсна-Радианац
46860	137	Thessaloniki-Прешево- Ниш ранж.- Мала Крсна - Батајница - Суботица- Ferencvazar	Ф	79	10	461	1200	АСР-3	520	МВ-без	СК	

1	2	3	4	5	6	7	8	9	10	11	12	13
46862	150	Thessaloniki-Прешево- Ниш ранж.- Мала Крсна - Батајница -Суботица – Ferencvagoš	Ф	79	10	461	1200	АСР-3	520	МВ-без	СК	
46869	139	Ferencvagoš-Суботица -Батајница- Ниш ранж.- Прешево-Thessaloniki	Ф	71	10	461	1300	АСР-3	550	МВ-без	СК	
46870	153	Naikali - Димитровград - Црвени Крст - Мала Крсна - Батајница - Суботица - Kiskunfelegyhaza	Ф	72	11	461	1200	АСР-3	530	МВ-без	СК	
46928	155	Радинач-Мала Крсна- Батајница - Шид-Cittadella	Р	75	7	461	1600	АСР-3	298	МВ-без	СК	①,③
46931	156	Cittadella - Шид - Батајница - Мала Крсна - Радинач	Р	75	7	441	700	АСР-3	300	МВ-без	СК	④,⑥
46960	150	Thessaloniki-Прешево- Ниш ранж.- Мала Крсна - Батајница - Суботица- Ferencvagoš	Ф	72	10	461	1300	АСР-3	550	МВ-без	СК	
46965	158	Ferencvagoš - Суботица- Батајница-Ниш ранж.-Прешево- Thessaloniki	Ф	71	10	461	1300	АСР-3	550	МВ-без	СК	
47060	153	Dragoman- Димитровград -Црвени Крст - Мала Крсна- Суботица тер.	Ф	74	5	461	900	АСР-3	535	МВ-без	SINH	
47061	133	Суботица тер.- Црвени Крст Димитровград- Dragoman	Ф	74	5	461	2200* /1200	АСР-3	535	МВ-без	SINH	*До Црвеног Крста
47064	160	Dragoman- Димитровград -Црвени Крст - Мала Крсна- Суботица тер.	Ф	74	5	461	400	АСР-3	535	МВ-без	SINH	
47065	162	Суботица тер.- Димитровград- Dragoman	Ф	74	5	461	1200	АСР-3	535	МВ-без	SINH	
47066	160	Dragoman- Димитровград -Црвени Крст - Мала Крсна- Суботица тер.	Ф	74	5	461	400	АСР-3	535	МВ-без	SINH	
47067	162	Суботица тер.- Димитровград- Dragoman	Ф	74	5	461	1200	АСР-3	535	МВ-без	SINH	
47068	165	Kalotina z.-Димитровград-Мала Крсна-Суботица ter.	Ф	72	5	185/187	1200	АСР-3	530	МВ-без	ENNA	
47069	167	Суботица тер.-Ресник- Димитровград-Kalotina z.	Ф	70	5	185/187	1200	АСР-3	530	МВ-без	ENNA	
47070	165	Kalotina z.-Димитровград-Мала Крсна-Инђија	Ф	64	5	185/187	1200	АСР-3	500	МВ-без	ENNA	

1	2	3	4	5	6	7	8	9	10	11	12	13
47071	167	Инђија - Ресник-Димитровград-Kalotina z.	Ф	60	5	185/187	1200	АСР-3	500	МВ-без	ENNA	
47152	169	Luleburgaz-Димитровград-Црвени Крст-Сталаћ	Р	64	7	242	1200	АСР-3	535	МВ-без	S RAIL	①,③,⑤,⑦
47153	170	Сталаћ-ЦрвениКрст-Димитровград-Luleburgaz	Р	75	7	242	1200	АСР-3	535	МВ-без	S RAIL	②,④,⑤,⑦
47261	156	Stugovo - Суботица - Батајница - Мала Крсна - Радицац	Ф	70	7	193*/461	2200	АСР-3	520	МВ-без	СК	*Лок. 193 до Мале Крсне Запрега лок. 461од Новог Сада до Мале Крсне
47263	171	Stugovo - Суботица - Батајница - Мала Крсна - Радицац	Ф	57	7	193*/461	2200	АСР-3	520	МВ-без	СК	*Лок. 193 до Мале Крсне Запрега лок. 461од Новог Сада до Мале Крсне
47500	172	Параћин - Мала Крсна - Батајница - Шид - Hrastnik	Ф	69	5	193	2300	АСР-3	520	МВ-без	СК	
47501	174	Hrastnik - Шид - Батајница - Параћин	Ф	70	5	461	1000	АСР-3	520	МВ-без	СК	
47702	176	Thessaloniki-Прешево-Мала Крсна-Нови Сад ранж.	Р	71	10	461	1300	АСР-3	550	МВ-без	СК	⑥
47703	158	Нови Сад ранж.-Ресник-Прешево - Thessaloniki	Р	71	10	461	1300	АСР-3	550	МВ-без	СК	①
47842	176	Today Kobleschov – Димитровград - Ниш ранж.- Шид- Винковци	Ф	64	5	962+070	1200	АСР-3	550	МВ-без	PIMK	
47843	178	Винковци -Шид -Батајница – Ниш Ранжирна-Црвени Крст - Димитровград -Today Kobleschov	Ф	74	12	962+070	1200	АСР-3	550	МВ-без	PIMK	
48000	121	Iljanci-Димитровград-Црвени Крст - Мала Крсна - Београд ранж.	Ф	64	7	193	1200	АСР-3	530	МВ-без	СК	
48001	180	Београд ранж. - Црвени Крст – Димитровград - Iskar	Ф	79	7	461	1200	АСР-3	530	МВ-без	СК	
48040	169	Пловдив разпр.- Димитровград-Црвени Крст-Сталаћ	Ф	64	7	661+242	1200/ 2400*	АСР-3	535	МВ-без	S RAIL	*Од Црвеног Крста
48043	170	Сталаћ - Црвени Крст - Димитровград - Razdelna	Ф	64	7	242+661	600	АСР-3	535	МВ-без	S RAIL	У саставу воза лок. 661
48058	183	Кремиковци - Димитровград - Црвени Крст - Мала Крсна - Београд ранж.	Р	64	7	461	1200/ 1500*	АСР-3	535	МВ-без	RTL	*Од Црвеног Крста ③

1	2	3	4	5	6	7	8	9	10	11	12	13
48059	180	Београд ранж. - Црвени Крст - Димитровград - Ilijanaci	P	64	7	461	1200	АСР-3	535	МВ-без	RTL	③
48066	185	Драгоман- Димитровград -Црвени Крст - Мала Крсна- Суботица тер.	Ф	72	7	185	900	АСР-3	535	МВ-без	КП	
48068	185	Драгоман- Димитровград -Црвени Крст - Мала Крсна- Суботица тер.	Ф	72	7	185	900	АСР-3	535	МВ-без	КП	
48074	187	Ljubovo - Димитровград - Црвени Крст - Свилајац	Ф	64	5	461	1200	АСР-3	530	МВ-без	СК	
48075	189	Свилајац - Црвени Крст - Димитровград - Ljubovo	Ф	54	5	461	1200	АСР-3	530	МВ-без	СК	
48441	171	Lukavac - Брасина - Батајница - Мала Крсна -Радицац	P	64	7	193*/461	1800	АСР-3	550	МВ-без	СК	*Лок. 193 до Мале Крсне
48443	190	Lukavac - Брасина - Батајница - Мала Крсна - Радицац	P	64	7	193*/461	1800	АСР-3	550	МВ-без	СК	*Лок. 193 до Мале Крсне ②, ③, ⑤, ⑦
48600	191	Ниш ранж. - Суботица- Roszke Szeged Rendezo	Ф	72	7	080+ 400/430	1800	АСР-3	550	МВ-без	GNL	
48602	191	Ниш ранж. -Mala Krsna-Суботица- Roszke-Szeged Rendezo	Ф	72	7	400/080	800	АСР-3	550	МВ-без	GNL	
48603	190	Erejeske - Суботица - Батајница - Мала Крсна - Радицац	Ф	70	7	193*/461	2200	АСР-3	520	МВ-без	СК	Запрега лок. 461 од Новог Сада ранж. до Мале Крсне. Лок. 193 до Мале Крсне
48605	194	Erejeske - Суботица - Батајница - Мала Крсна - Радицац	Ф	70	7	193*/461	2200	АСР-3	520	МВ-без	СК	Запрега лок. 461 од Новог Сада ранж. до Мале Крсне. Лок. 193 до Мале Крсне
48607	178	Szeged Rendezo-Roszke- Суботица-Ниш ранж.	Ф	70	7	400/080	800	АСР-3	550	МВ-без	GNL	
48609	195	Szeged Rendezo-Roszke- Суботица-Ниш ранж.	Ф	70	7	080+400/ 430	1800	АСР-3	550	МВ-без	GNL	
48610	155	Радицац- Мала Крсна -Батајница- Суботица- Zahony	Ф	72	7	461	900	АСР-3	550	МВ-без	СК	
48670	197	Ваг-Пријеполје тер.-Београд ранж.- Мала Крсна-Пожаревац- Бор тер.	Ф	64	12	461	1060	АСР-3	500	МВ-без	СК	
48671	198	Пожаревац - Мала Крсна Београд ранж.-Пријеполје тер.- Ваг	P	61	12	193	1200	АСР-3	450	МВ-без	СК	①, ④

1	2	3	4	5	6	7	8	9	10	11	12	13
48672	197	Ваг-Пријеполје тер.-Београд ранж.- Мала Крсна-Бор теретна	Ф	64	12	461	1060	АСР-3	500	МВ-без	СК	
48673	198	Пожаревац - Мала Крсна - Београд ранж.-Пријеполје тер.- Ваг	Р	61	12	193	1200	АСР-3	450	МВ-без	СК	①/②,②/③,④/⑤ ⑤/⑥,⑥/⑦
48674	200	Ваг-Пријеполје тер.- Лапово- Мала Крсна- Пожаревац -Бор тер.	Ф	64	12	461	1060	АСР-3	500	МВ-без	СК	
48675	200	Пожаревац -Мала Крсна- Лапово - Пријеполје тер.- Ваг	Р	61	12	461	1200	АСР-3	450	МВ-без	СК	①,②,④ ⑤, ⑥
48910	101	Stamora Moravita - Вршац - Раковица - Ресник- Ниш ранж. - Ристовац	Ф	58	17	185	2300	АСР-3	530	МВ-без	КП	Потисак лок. 185 Ресник Раља
48911	98	Ристовац - Ниш ранж. - Мала Крсна -Раковица - Вршац – Stamora Moravita	Р	61	14	185	800	АСР-3	530	МВ-без	КП	⑦
49000	107	Тодор Kobleskov- Димитровград - Ниш ранж.- Велика Плана	Ф	72	11	962+070	1200	АСР-3	535	МВ-без	РІМК	
49026	201	Pirdor-Димитровград- Суботица тер.	Р	74	7	182	1200* /1800	АСР-3	535	МВ-без	ТА	*До Мале Кроне ③ /④, ⑥/⑦
49027	204	Суботица тер.- Димитровград- Pirdor	Р	74	7	182	800	АСР-3	535	МВ-без	ТА	② /③, ⑤/⑥
49028	201	Dragoman -Димитровград- Суботица тер.	Ф	74	7	182	1200	АСР-3	535	МВ-без	ТА	
49029	204	Суботица тер.- Димитровград- Dragoman	Ф	75	5	182	700	АСР-3	535	МВ-без	ТА	
49048	206	Kremikovci-Димитровград- Сремска Митровица	Ф	74	7	185	1200	АСР-3	535	МВ-без	КП	
49049	208	Сремска Митровица- Димитровград- Kremikovci	Ф	64	7	185	500	АСР-3	535	МВ-без	КП	
49062	211	Volujak- Црвени Крст- Димитровград-Сталаћ	Ф	74	7	242+661	1200	АСР-3	535	МВ-без	S RAIL	
49063	211	Сталаћ-Црвени Крст- Димитровград-Volujak	Ф	64	7	242+661	700	АСР-3	535	МВ-без	S RAIL	
49064	211	Volujak- Црвени Крст- Димитровград-Сталаћ	Ф	64	7	242+661	1200	АСР-3	535	МВ-без	S RAIL	

1	2	3	4	5	6	7	8	9	10	11	12	13
49066	212	Razdelna- Димитровград- Црвени Крст-Сталаћ	Φ	64	7	242+661	600	ACP-3	535	MB-6e3	S RAIL	
49067	213	Лапово ранж.-Црвени Крст- Димитровград- Voluјак	Φ	67	7	242+661	1200	ACP-3	535	MB-6e3	S RAIL	
49069	211	Сталаћ-Црвени Крст- Димитровград-Voluјак	Φ	75	7	242+461	700	ACP-3	535	MB-6e3	S RAIL	
51110	214	Пријеполје тер.-Лапово- Мала Крсна	Φ	64		461	1060	ACP-3	530	MB-6e3	RTL	
51111	215	Мала Крсна-Лапово- Пријеполје тер.	Φ	57		461	1200	ACP-3	530	MB-6e3	RTL	
51189	216	Лапово ранж.-Јајинци-Пожега	Φ	58		241+242	620	ACP-3	543	MB-6e3	S RAIL	
51190	217	Пожега-Ресник-Лапово ранж.	Φ	57		241+242	1060	ACP-3	520	MB-6e3	S RAIL	
51191	218	Пожаревац - Мала Крсна - Београд ранж.-Пожега	Φ	58		193	1200	ACP-3	530	MB-6e3	CK	
51193	219	Мала Крсна-Ресник-Пожега	Φ	58		241+242	1200	ACP-3	530	MB-6e3	S RAIL	
51195	220	Мала Крсна-Ваљево	Φ	58		EA461	1300	ACP-3	530	MB-6e3	ERL	
51196	222	Ваљево - Ресник - Велика Плана	Φ	57		EA461	1300	ACP-3	550	MB-6e3	ERL	
51197	223	Велика Плана - Мала Крсна - Београд ранж.-Ваљево	Φ	58		EA461	700	ACP-3	550	MB-6e3	ERL	
51198	222	Ваљево – Ресник – Велика Плана	Φ	57		1141	800	ACP-3	550	MB-6e3	PIMK	
51200	224	Прахово - Бор тер. - Пожаревац - Мала Крсна - Батајница - Шабац	Φ	54		193	1200	ACP-3	518	MB-6e3	CK	
51201	225	Шабац - Батајница - Мала Крсна - Пожаревац - Бор тер. - Прахово	Φ	58		193	1200	ACP-3	518	MB-6e3	CK	
51202	224	Пожаревац - Мала Крсна - Батајница - Рума - Шабац	Φ	54		193	1800	ACP-3	518	MB-6e3	CK	
51203	225	Шабац - Рума - Батајница - Мала Крсна - Пожаревац	Φ	58		193	1800	ACP-3	518	MB-6e3	CK	
51204	226	Радинач-Батајница- Рума-Шабац	Φ	54		461	1600	ACP-3	518	MB-6e3	CK	

1	2	3	4	5	6	7	8	9	10	11	12	13
51205	228	Шабац - Рума - Батајница - Мала Крсна - Радинац	Φ	58		461	1400	АСР-3	518	МВ-без	СК	
51208	229	Смедерево-Сремска Митровица	Φ	54		430/ 080+662	1700	АСР-3	530	МВ-без	GNL	
51209	230	Сремска Митровица-Смедерево	Φ	58		430/ 080+662	1700	АСР-3	530	МВ-без	GNL	
51210	229	Смедерево-Сремска Митровица	Φ	54		441/2062	400	АСР-3	400	МВ-без	OBL	
51211	230	Сремска Митровица-Смедерево	Φ	58		441/2062	400	АСР-3	400	МВ-без	OBL	
51213	232	Рума - Сталаћ	Φ	57		241+242	2300	АСР-3	550	МВ-без	SRAIL	
51215	232	Рума-Батајница-Ресник-Сталаћ	Φ	57		241+242	1300	АСР-3	550	МВ-без	S RAIL	
51217	233	Рума-Батајница-Ресник-Сталаћ	Φ	57		242	700	АСР-3	535	МВ-без	S RAIL	
51218	235	Радинац - Мала Крсна - Батајница - Рума	Φ	54		461/193*	2200	АСР-3	550	МВ-без	СК	Потисак пок. 441 од Радинца до Мале Крсне *Пок. 193 од Мале Крсне
51219	236	Рума-Батајница-МалаКрсна-Радинац	Φ	45		193*/461	2400	АСР-3	550	МВ-без	СК	Потисак пок. 461 од Остружнице до Мале Крсне *Пок. 193 до Мале Крсне
51220	226	Радинац - Мала Крсна - Батајница - Рума	Φ	54		461	1600	АСР-3	550	МВ-без	СК	
51221	228	Рума- Батајница - Мала Крсна - Радинац	Φ	58		193*/461	1800	АСР-3	550	МВ-без	СК	*Пок. 193 до Мале Крсне
51223	238	Рума - Батајница - Мала Крсна - Радинац	Φ	58		193*/461	1600	АСР-3	550	МВ-без	СК	*Пок. 193 до Мале Крсне
51224	239	Мала Крсна- Батајница - Рума	Φ	54		241+242	2400	АСР-3	550	МВ-без	SRAIL	
51225	240	Рума-Батајница-Мала Крсна	Φ	58		241+242	2000	АСР-3	550	МВ-без	SRAIL	
51226	239	Мала Крсна- Батајница - Рума	Φ	54		241+242	1950	АСР-3	550	МВ-без	SRAIL	
51227	240	Рума- Мала Крсна	Φ	58		461	1600	АСР-3	550	МВ-без	RTL	
51228	241	Мала Крсна - Батајница - Рума	Φ	54		ЕА 461	1700	АСР-3	550	МВ-без	ERL	

1	2	3	4	5	6	7	8	9	10	11	12	13
51229	242	Рума - Батајница - Мала Крсна	Ф	58		461	700	АСР-3	550	МВ-без	RTL	
51230	241	Мала Крсна - Батајница - Рума	Ф	54		461	1600	АСР-3	550	МВ-без	RTL	
51231	242	Рума-Батајница-Мала Крсна	Ф	58		242	700	АСР-3	550	МВ-без	SRAIL	
51232	243	Мала Крсна- Батајница - Рума	Ф	54		242	1680	АСР-3	550	МВ-без	SRAIL	
51234	243	Мала Крсна - Батајница - Рума	Ф	54		EA 461	1000	АСР-3	550	МВ-без	ERL	
51239	245	Рума - Батајница – Ресник - Велика Плана	Ф	57		EA 461	1000	АСР-3	550	МВ-без	ERL	
51241	245	Рума-Батајница-Ресник-Велика Плана	Ф	57		EA 461	1700	АСР-3	550	МВ-без	ERL	У саставу воза лок. EA 461, запрега по потреби
51242	246	Велика Плана-Мала Крсна-Батајница-Рума	Ф	58		962	1680	АСР-3	550	МВ-без	PIMK	У саставу воза лок 1141 потисак по потреби
51243	247	Рума – Батајница-Младеновац-Велика Плана	Ф	57		962	1680	АСР-3	550	МВ-без	PIMK	У саставу воза лок 1141 потисак по потреби
51244	246	Велика Плана –Мала Крсна Батајница - Рума	Ф	58		962	1319	АСР-3	550	МВ-без	PIMK	
51245	247	Рума – Батајница-Младеновац-Велика Плана	Ф	57		962	1280	АСР-3	550	МВ-без	PIMK	У саставу воза лок. 1141, потисак по потреби.
51300	249	Ниш ранж.- Мала Крсна - Батајница - Нови Сад ранж.- Суботица тер.	Ф	72		193	2400	АСР-3	550	МВ-без	CK	У саставу воза лок. 461, запрега Остружница-Нови Сад ранж.
51301	251	Суботица тер.-Батајница -Ресник-Ниш ранж.	Ф	70		185	2500	АСР-3	550	МВ-без	КП	Потисак лок. 185 од Остружнице до Раље
51302	249	Ниш ранж.- Мала Крсна - Батајница-Суботица тер.		72		400/ 080+430	2300	АСР-3	550	МВ-без	GNL	
51303	253	Суботица тер.-Батајница -Ресник-Ниш ранж.		70		193+461	2400	АСР-3	550	МВ-без	CK	У саставу воза лок. 461, запрега Нови Сад ранж.- Младеновац
51304	255	Ниш ранж.- Мала Крсна – Батајница – Суботица тер	Ф	72		185	2300	АСР-3	550	МВ-без	КП	
51305	253	Суботица тер.-Нови сад ранж. - Батајница - Ресник - Ниш ранж.	Ф	70		400/ 080+430	2300	АСР-3	550	МВ-без	GNL	

1	2	3	4	5	6	7	8	9	10	11	12	13
51306	258	Црвени Крст- Мала Крсна - Батајница – Суботица тер.	Ф	72		182	2300	АСР-3	550	МВ-без	ТА	
51307	251	Суботица тер.- Батајница Ресник-Ниш ранж	Ф	70		185	2300	АСР-3	550	МВ-без	КП	Потисак лок. 185 од Остружнице до Раље
51308	255	Ниш ранж.- Мала Крсна – Батајница – Суботица тер	Ф	72		185	1900	АСР-3	550	МВ-без	КП	
51309	261	Суботица тер.- Батајница - Ресник – Ниш ранж.	Ф	70		962	2180	АСР-3	550	МВ-без	РІМК	У саставу воза лок. 1141, потисак по потреби.
51310	263	Ниш ранж.- Мала Крсна - Батајница - Суботица тер.	Ф	72		193	1800	АСР-3	550	МВ-без	СК	
51311	195	Суботица тер.- Батајница Ресник-Ниш ранж	Ф	70		185	1900	АСР-3	550	МВ-без	КП	Потисак лок. 185 од Остружнице до Раље
51312	263	Ниш ранж.- Мала Крсна - Сурчин- Нови Сад ранж.-Суботица тер.	Ф	72		400/ 080+430	1800	АСР-3	550	МВ-без	GNL	
51313	261	Суботица тер.-Нови Сад ранж.- Сурчин - Ресник - Ниш ранж.	Ф	70		400/ 080+430	1800	АСР-3	550	МВ-без	GNL	
51314	268	Ниш ранж.- Мала Крсна – Батајница – Суботица тер	Ф	72		185	1400	АСР-3	550	МВ-без	КП	
51315	270	Суботица тер.-Сента-Панчево Гл.- Ресник-Ниш ранж.	Ф	57		461	1800	АСР-3	530	МВ-без	SINH	
51316	258	Црвени Крст- Мала Крсна- Суботица тер.	Ф	72		182	1300	АСР-3	550	МВ-без	ТА	
51317	272	Суботица тер.- Нови Сад ранж. - Батајница - Ресник - Ниш ранж.	Ф	70		193	1700	АСР-3	550	МВ-без	СК	
51318	268	Ниш ранж.- Мала Крсна - Нови Сад ранж.-Суботица тер.	Ф	72		430	1300	АСР-3	550	МВ-без	GNL	
51319	272	Суботица тер.- Батајница - Ресник – Ниш ранж.	Ф	70		962	1680	АСР-3	550	МВ-без	РІМК	У саставу воза лок. 1141, потисак по потреби.
51320	274	Ниш ранж. -Мала Крсна – Батајница – Суботица тер	Ф	72		185	900	АСР-3	550	МВ-без	КП	
51321	277	Суботица тер.- Батајница Ресник-Ниш ранж	Ф	70		185	1400	АСР-3	550	МВ-без	КП	
51322	279	Црвени Крст- Мала Крсна- Суботица тер.	Ф	72		182	800	АСР-3	550	МВ-без	ТА	
51323	282	Суботица тер.- Ресник - Црвени Крст	Ф	70		182	1300	АСР-3	550	МВ-без	ТА	

1	2	3	4	5	6	7	8	9	10	11	12	13
51324	284	Ниш ранж. - Панчево Гл.- Зрењанин- Суботица тер		64		461	700	АСР-3	530	МВ-без	SINH	
51325	277	Суботица тер.-Сурчин - Ресник - Ниш ранж.	Φ	70		400/080	1300	АСР-3	550	МВ-без	GNL	
51326	274	Ниш ранж. - Мала Крсна Батајница – Суботица тер.	Φ	72		400/080	600	АСР-3	550	МВ-без	GNL	
51327	286	Суботица тер.- Батајница Ресник-Ниш ранж	Φ	70		962	1280	АСР-3	550	МВ-без	PIMK	У саставу воза лок. 1141, потисак по потреби.
51329	286	Суботица тер.- Батајница Ресник-Ниш ранж	Φ	70		185	900	АСР-3	550	МВ-без	KП	
51331	282	Суботица тер.- Ресник – Црвени Крст	Φ	70		182	800	АСР-3	550	МВ-без	ТА	
51333	288	Суботица тер.- Нови Сад ранж.- Сурчин-Ресник-Ниш ранж.	Φ	70		400/080	600	АСР-3	550	МВ-без	GNL	
51334	291	Ниш ранж. - Мала Крсна -Београд ранж. - Ваљево	Φ	58		400/ 080+662	1800	АСР-3	550	МВ-без	GNL	
51335	293	Ваљево-Ресник- Лапово-Црвени Крст	Φ	57		461	2000	АСР-3	550	МВ-без	RTL	Потисак лок 461 на релацији Ресник-Младеновац
51336	291	Ниш ранж.-Лапово- Јајинци-Ваљево	Φ	58		400/ 430/080	700	АСР-3	550	МВ-без	GNL	
51337	295	Ваљево - Ресник – Ниш ранж.	Φ	57		400/430/ 080+662	1300	АСР-3	550	МВ-без	GNL	
51338	297	Ниш ранж.- Мала Крсна - Батајница – Рума-Сремска Митровица	Φ	58		400/ 080+430	2300	АСР-3	550	МВ-без	GNL	
51339	299	Ваљево- Ресник- Лапово-Ниш ранж.	Φ	57		400/ 080/430	700	АСР-3	550	МВ-без	GNL	
51340	297	Ниш ранж.- Мала Крсна- Батајница – Рума-Сремска Митровица	Φ	58		400/ 080+430	1800	АСР-3	550	МВ-без	GNL	
51341	288	Сремска Митровица-Рума - Батајница - Ресник - Ниш ранж.	Φ	57		400/ 080+430	2300	АСР-3	550	МВ-без	GNL	
51342	301	Ниш ранж.-Сремска Митровица	Φ	58		441/2062	1700	АСР-3	550	МВ-без	OBL	
51343	304	Сремска Митровица-Рума - Батајница - Ресник - Ниш ранж.	Φ	57		400/ 080+430	1800	АСР-3	550	МВ-без	GNL	

1	2	3	4	5	6	7	8	9	10	11	12	13
51344	301	Ниш ранж. - Мала Крсна Батајница – Рума-Сремска Митровица	Ф	58		400/ 080/430	1300	АСР-3	550	МВ-без	GNL	
51345	304	Сремска Митровица-Ниш ранж.	Ф	57		441/2062	1700	АСР-3	550	МВ-без	OBL	
51346	307	Ниш ранж.- Мала Крсна- Батајница – Рума-Сремска Митровица	Ф	58		400/080/ 430	600	АСР-3	550	МВ-без	GNL	
51347	309	Сремска Митровица-Рума- Батајница-Ресник-Ниш ранж	Ф	57		400/080/ 430	1300	АСР-3	550	МВ-без	GNL	
51348	311	Ниш ранж.- Мала Крсна - Батајница – Нови Сад ранж.	Ф	59		193*/ 461+441	2400	АСР-3	550	МВ-без	СК	*Лок 193 до Мале Крсне
51349	309	Сремска Митровица-Рума - Батајница - Ресник -Ниш ранж.	Ф	57		400 /430/080	600	АСР-3	550	МВ-без	GNL	
51350	279	Црвени Крст- Мала Крсна - Батајница – Нови Сад ранж.	Ф	59		193	2200	АСР-3	550	МВ-без	СК	
51352	313	Црвени Крст-Београд ранж.	Ф	58		185/187	1600	АСР-3	550	МВ-без	ENNA	
51353	316	Београд ранж-Црвени Крст	Ф	57		185/187	1600	АСР-3	550	МВ-без	ENNA	
51354	318	Ниш-Црвени Крст-Нови Сад	Ф	36		734/ 732/648	150	АСР-3	150	МВ-без	ZGOP	
51355	321	Нови Сад- Црвени Крст- Ниш	Ф	30		734/ 732/648	150	АСР-3	150	МВ-без	ZGOP	
51356	323	Ниш ранж.- Мала Крсна - Батајница – Рума	Ф	58		193*/ 461	2400	АСР-3	550	МВ-без	СК	*Лок 193 до Мале Крсне Потисак лок. 441од Мале Крсне
51357	265	Рума - Батајница - Ресник - Ниш ранж.	Ф	56		461	2200	АСР-3	550	МВ-без	СК	Потисак лок. 441 од Остружнице до Велике Плате
51358	326	Црвени Крст- Мала Крсна - Батајница - Рума	Ф	58		182	2300	АСР-3	550	МВ-без	ТА	
51359	328	Рума- Београд ранж.- Ресник- Ниш ранж.	Ф	57		185/187	2000	АСР-3	550	МВ-без	ENNA	
51360	323	Ниш ранж. - Мала Крсна - Батајница - Рума	Ф	58		461	2200	АСР-3	550	МВ-без	СК	Потисак лок. 441 од Мале Крсне до Остружнице
51361	328	Рума - Батајница - Ресник - Ниш ранж.	Р	57		193	1600	АСР-3	550	МВ-без	СК	1/2/2/3/3/4/ 4/5/5/6/6/7

1	2	3	4	5	6	7	8	9	10	11	12	13
51362	311	Ниш ранж. - Мала Крсна-Београд ранж. - Рума	Ф	58		185/187	2000	АСР-3	550	МВ-без	ENNA	
51363	330	Рума- Београд ранж.-Ресник- Ниш ранж.	Ф	57		185/187	1600	АСР-3	550	МВ-без	ENNA	
51364	332	Ниш ранж. - Мала Крсна - Батајница - Рума	Ф	58		383+383	2000	АСР-3	550	МВ-без	MRAIL	Потисак лок. 383 од Мале Крсне до Остружнице
51365	330	Рума - Батајница - Ресник - Ниш ранж.	Ф	57		383	1600	АСР-3	550	МВ-без	MRAIL	
51366	306	Ниш ранж. - Мала Крсна - Батајница - Рума	Р	58		193	1600	АСР-3	550	МВ-без	СК	①,②,③,④,⑤,⑥
51367	335	Рума - Батајница - Ресник - Црвени Крст	Ф	57		461/060	1300	АСР-3	550	МВ-без	RTL	
51368	337	Ниш ранж.- Мала Крсна-Београд ранж. - Рума	Ф	58		185/187	1600	АСР-3	550	МВ-без	ENNA	
51369	335	Рума-Ресник-Црвени Крст	Ф	57		461	800	АСР-3	550	МВ-без	RTL	
51370	326	Црвени Крст-Мала Крсна-Рума	Ф	58		182	1600	АСР-3	550	МВ-без	ТА	
51371	340	Рума- Ресник -Црвени Крст	Ф	57		182	800	АСР-3	550	МВ-без	ТА	
51372	337	Ниш ранж. - Мала Крсна - Батајница - Рума	Ф	58		383	1600	АСР-3	550	МВ-без	MRAIL	
51374	342	Црвени Крст- Мала Крсна - Батајница - Рума	Ф	58		461/060	800	АСР-3	550	МВ-без	RTL	
51375	345	Вреоци - Ресник - Младеновац-Црвени Крст	Ф	57		461	1300	АСР-3	550	МВ-без	СК	
51376	347	Црвени Крст-Мала Крсна – Ресник- Вреоци	Ф	58		182	1650	АСР-3	300	МВ-без	ТА	
51377	349	Вреоци- Ресник -Црвени Крст	Ф	57		182	550	АСР-3	300	МВ-без	ТА	
51379	351	Панчево Гл.ст.- Раковица - Ресник - Ниш ранж.	Ф	57		193	2500	АСР-3	550	МВ-без	СК	Потисак лок. 461 Од Панчева до Младеноваца
51380	353	Ниш ранж. - Мала Крсна-Раковица – Панчево Гл.	Ф	64		400/ 808+430	2300	АСР-3	550	МВ-без	GNL	
51381	355	Панчево Гл.-Ниш ранж	Ф	57		185+185	2300	АСР-3	550	МВ-без	КП	

1	2	3	4	5	6	7	8	9	10	11	12	13
51382	358	Црвени Крст - Мала Крсна - Раковица - Панчево Гл.ст.	Ф	64		461/193	1600	АСР-3	550	МВ-без	СК	
51383	355	Панчево Гл.- Раковица Ресник-Ниш ранж.	Ф	57		400/ 080+430	2300	АСР-3	550	МВ-без	GNL	
51384	358	Црвени Крст- Мала Крсна - Раковица – Панчево Гл.	Ф	64		182	1300	АСР-3	550	МВ-без	ТА	
51385	360	Панчево Гл.ст.- Раковица - Ресник - Црвени Крст	Ф	57		193	1600	АСР-3	550	МВ-без	СК	
51386	353	Ниш ранж. - Мала Крсна – Раковица – Панчево Гл.	Ф	64		400/ 430/080	1000	АСР-3	550	МВ-без	GNL	
51387	360	Панчево Гл.- Раковица- Ресник - Црвени Крст	Ф	57		182	1600	АСР-3	550	МВ-без	ТА	
51388	362	Ниш ранж.- Панчево Гл.	Ф	64		185	900	АСР-3	550	МВ-без	КП	
51389	364	Панчево Гл.- Раковица- Ресник - Црвени Крст	Ф	57		182	1300	АСР-3	550	МВ-без	ТА	
51390	366	Црвени Крст- Мала Крсна - Раковица – Панчево Гл.	Ф	64		182	800	АСР-3	550	МВ-без	ТА	
51391	369	Панчево Гл.- Раковица Ресник-Ниш ранж.	Ф	57		400/ 430/080	1000	АСР-3	550	МВ-без	GNL	
51393	369	Панчево Гл.-Ниш ранж	Ф	57		185	900	АСР-3	550	МВ-без	КП	
51394	371	Ниш ранж.-Мала Крсна - Сурчин	Ф	58		400/ 430/080	1300	АСР-3	550	МВ-без	GNL	
51395	373	Сурчин -Ресник-Ниш ранж.	Ф	57		400/ 430/080	1300	АСР-3	550	МВ-без	GNL	
51400	375	Баточина-Суботица тер	Ф	72		193	2200	АСР-3	550	МВ-без	СК	
51401	377	Суботица-Лапово ранж.-Баточина	Ф	70		193	650	АСР-3	550	МВ-без	СК	
51404	378	Деспотовац - Марковац - Мала Крсна - Батајница – Суботица тер.	Ф	72		461	1440	АСР-3	400	МВ-без	Десп.	
51405	380	Суботица тер - Батајница - Марковац -Деспотовац	Ф	70		461	520	АСР-3	400	МВ-без	Десп.	
51406	381	Сталаћ - Мала Крсна – Батајница – Суботица тер.	Ф	72		2 лок. 461	2200	АСР-3	530	МВ-без	SINH	
51407	233	Суботица тер.- Батајница- Ресник- Сталаћ	Ф	70		461	900	АСР-3	530	МВ-без	SINH	

1	2	3	4	5	6	7	8	9	10	11	12	13
51408	383	Велика Плана-Суботица тер.	Ф	72		962	1680	АСР-3	550	МВ-без	РІМК	У саставу воза лок. 1141, потисак по потреби.
51410	383	Велика Плана-Суботица тер.	Ф	72		962	1280	АСР-3	550	МВ-без	РІМК	У саставу воза лок. 1141, потисак по потреби.
51412	384	Смедерево-Јајинци-Батајница-Ниш ранж.-Суботица тер.	Ф	72		400/ 080+430	1700	АСР-3	530	МВ-без	GNL	
51413	386	Суботица тер.- Нови Сад ранж.-Батајница-Смедерево	Ф	70		400/ 080+430	1700	АСР-3	530	МВ-без	GNL	
51414	384	Смедерево-Јајинци-Батајница-Нови сад ранж.-Суботица тер.	Ф	72		461	800	АСР-3	530	МВ-без	SINH	
51415	238	Суботица тер.- Батајница - Мала Крсна - Радинац	Ф	70		193/461*	1800	АСР-3	550	МВ-без	СК	*Лок. 461 на релацији Мала Крсна-Радинац
51416	387	Радинац - Мала Крсна - Батајница - Суботица тер.	Ф	72		461*/193	1800	АСР-3	550	МВ-без	СК	*Лок. 461 на релацији Радинац- Мала Крсна
51452	388	Мала Крсна- Батајница-Нови Сад ранж.	Ф	59		242	1280	АСР-3	550	МВ-без	S RAIL	
51453	390	Нови Сад ранж.-Мала Крсна	Ф	58		241+242	2000	АСР-3	550	МВ-без	S RAIL	
51500	391	Деспотовац - Марковац - Мала Крсна - Раковица - Кикинда	Ф	64		461	1440	АСР-3	400	МВ-без	Десп.	
51501	392	Кикинда - Раковица - Ресник - Марковац - Деспотовац	Ф	57		461	520	АСР-3	400	МВ-без	Десп.	
51502	391	Деспотовац - Марковац - Мала Крсна - Раковица - Зрењанин Фабрика	Ф	64		461	1440	АСР-3	400	МВ-без	Десп.	
51503	392	Зрењанин Фабрика - Раковица - Ресник - Марковац - Деспотовац	Ф	57		461	520	АСР-3	400	МВ-без	Десп.	
51700	393	Зајечар-Мала Крсна-Батајница-Нови Сад	Ф	36		734/ 732/648	150	АСР-3	150	МВ-без	ZGOR	
51701	394	Нови Сад-Батајница-Мала Крсна-Зајечар	Ф	34		734/ 732/648	150	АСР-3	150	МВ-без	ZGOR	
51730	396	Бор тер.-Пожаревац-Смедерево	Ф	41		662	1300	АСР-3	530	МВ-без	GNL	
51731	396	Смедерево-Пожаревац- Бор тер.	Ф	38		662	1300	АСР-3	530	МВ-без	GNL	
51744	397	Каона-Пожаревац-Радинац	Р	41		661-оп	1000		530	МВ-без	СК	

1	2	3	4	5	6	7	8	9	10	11	12	13
51745	397	Радицац -Пожаревац- Каона	P	38		661-ол	900		530	MB-6e3	CK	
51754	396	Бор тер.-Пожаревац-Смедерево	Ф	41		662	800	ACP-3	530	MB-6e3	GNL	
51755	396	Смедерево-Пожаревац-Бор тер.	Ф	38		662	800	ACP-3	530	MB-6e3	GNL	
51800	397	Крагујевац-Лапово-Мала Крсна-Батајница-Нови Сад	Ф	36		734/ 732/648	150	ACP-3	150	MB-6e3	ZGOP	
51801	399	Нови Сад-Батајница-Лапово-Крагујевац	Ф	30		734/ 732/648	150	ACP-3	150	MB-6e3	ZGOP	
51802	400	Пожега – Краљево - Лапово - Мала Крсна - Пожаревац	Ф	58		461	1200	ACP-3	530	MB-6e3	CK	
51803	401	Пожаревац - Мала Крсна – Лапово- Краљево- Пожега	Ф	57		461	1200	ACP-3	530	MB-6e3	CK	
51804	402	Крагујевац-Лапово-Сурчин	Ф	58		400/ 080+430	1300	ACP-3	530	MB-6e3	GNL	
51805	404	Сурчин-Лапово-Крагујевац	Ф	57		400/ 080+430	1300	ACP-3	530	MB-6e3	GNL	
51806	405	Крагујевац-Лапово-Мала Крсна-Београд ранж.	Ф	58		185	1600	ACP-3	530	MB-6e3	KП	
51807	406	Београд ранж.- Лапово-Крагујевац	Ф	57		185	900	ACP-3	530	MB-6e3	KП	
51808	405	Крагујевац-Лапово-Мала Крсна-Београд ранж.	Ф	58		185	900	ACP-3	530	MB-6e3	KП	
51812	408	Крагујевац - Лапово ранж. - Велика Плана	Ф	58		EA461	1400	ACP-3	550	MB-6e3	ERL	
51813	408	Велика Плана - Лапово ранж.-Крагујевац	Ф	51		EA461	1700	ACP-3	550	MB-6e3	ERL	
51814	408	Краљево - Лапово - Мала Крсна - Радицац	Ф	58		461	1400	ACP-3	550	MB-6e3	CK	
51815	409	Радицац - Мала Крсна - Лапово - Краљево	Ф	53		461	1400	ACP-3	550	MB-6e3	CK	
51816	410	Крагујевац-Мала Крсна-Смедерево	Ф	58		400/430	1300	ACP-3	530	MB-6e3	GNL	
51817	411	Смедерево-Мала Крсна-Крагујевац	Ф	53		400/430	1300	ACP-3	530	MB-6e3	GNL	

1	2	3	4	5	6	7	8	9	10	11	12	13
51820	412	Краљево - Лапово - Марковац	Ф	58		2 Јок.742	1440	АСР-3	400	МВ-без	Десп.	
51821	412	Марковац - Лапово - Краљево	Ф	51		2 Јок.742	500	АСР-3	400	МВ-без	Десп.	
51900	413	Ристовац-Ниш ранж.-Црвени Крст-Мала Крсна-Рума	Ф	58		185	2400	АСР-3	526	МВ-без	КП	
51901	415	Рума- Ресник-Ниш ранж.- Ристовац	Ф	57		185	700	АСР-3	537	МВ-без	КП	
51902	417	Ристовац - Мала Крсна - Пожаревац - Бор тер.	Ф	58		461	1200	АСР-3	526	МВ-без	RTL	
51903	419	Бор тер. - Пожаревац - Мала Крсна - Ристовац	Ф	56		461	600	АСР-3	537	МВ-без	RTL	
51904	342	Пирот - Рума	Ф	58		185	1200	АСР-3	524	МВ-без	КП	
51905	340	Рума - Пирот	Ф	57		185	1200	АСР-3	524	МВ-без	КП	
51906	421	Пирот - Рума	Ф	58		185	600	АСР-3	524	МВ-без	КП	
51907	415	Рума- Ресник-Ниш ранж.- Лесковац	Ф	57		461	600	АСР-3	537	МВ-без	RTL	
51908	413	Лесковац-Ниш ранж.- Мала Крсна-Рума	Ф	58		461	1300	АСР-3	526	МВ-без	RTL	
51910	423	Деспотовац -Марковац - Мала Крсна - Батајница- Петровац Гложан	Ф	59		461	1440	АСР-3	400	МВ-без	Десп.	
51911	425	Петровац Гложан - Батајница – Ресник-Марковац - Деспотовац	Ф	57		461	520	АСР-3	400	МВ-без	Десп.	
51912	423	Деспотовац - Марковац - Мала Крсна-Батајница -Нови Сад ранж.	Ф	59		461	1440	АСР-3	400	МВ-без	Десп.	
51913	425	Нови Сад ранж.- Батајница – Ресник-Марковац - Деспотовац	Ф	57		461	520	АСР-3	400	МВ-без	Десп.	
51914	426	Деспотовац - Марковац - Мала Крсна - Батајница - Рума	Ф	58		461	1440	АСР-3	400	МВ-без	Десп.	
51915	427	Рума - Батајница - Марковац - Деспотовац	Ф	57		461	520	АСР-3	400	МВ-без	Десп.	

1	2	3	4	5	6	7	8	9	10	11	12	13
51916	429	Свилајнац - Марковац - Мала Крсна - Београд ранж. -Вреоци	Ф	58		461	900	АСР-3	550	МВ-без	СК	
51917	430	Вреоци- Ресник- Марковац - Свилајнац	Р	57		193	1700	АСР-3	550	МВ-без	СК	
51918	429	Свилајнац - Марковац - Мала Крсна - Београд ранж. -Вреоци	Р	58		461	900	АСР-3	550	МВ-без	СК	
51919	430	Вреоци- Ресник- Марковац - Свилајнац	Ф	57		461	1300	АСР-3	550	МВ-без	СК	
51920	381	Сталаћ- Нови Сад ранж.	Ф	59		193	1800	АСР-3	550	МВ-без	СК	
51921	431	Пожега-Ресник -Лапово ранж.	Ф	57		241+ 2 лок.630	600	АСР-3	520	МВ-без	S RAIL	
51923	432	Нови Сад ранж.- Ресник-Сталаћ	Ф	57		241+242	2300	АСР-3	550	МВ-без	S RAIL	
51925	432	Нови Сад ранж.- Ресник-Сталаћ	Ф	57		241+242	1300	АСР-3	550	МВ-без	S RAIL	
51926	434	Сталаћ-Сурчин	Ф	58		242	1280	АСР-3	550	МВ-без	S RAIL	
51927	436	Нови Сад ранж.- Ресник-Сталаћ	Ф	57		242	700	АСР-3	550	МВ-без	S RAIL	
51929	438	Сурчин - Сталаћ	Ф	57		242	700	АСР-3	550	МВ-без	S RAIL	
51930	388	Мала Крсна-Нови Сад ранж.	Ф	59		241+242	2400	АСР-3	550	МВ-без	S RAIL	
51931	439	Нови Сад ранж.- Батајница – Ресник- Велика Плана	Ф	57		962	800	АСР-3	550	МВ-без	PIMK	
51932	440	Мала Крсна- Батајница- Нови Сад ранж.	Ф	59		242	700	АСР-3	550	МВ-без	S RAIL	
51934	442	Сталаћ-Сремска Митровица	Ф	58		441/2062	1700	АСР-3	550	МВ-без	OBL	
51935	436	Сремска Митровица-Сталаћ	Ф	57		441/2062	1700	АСР-3	550	МВ-без	OBL	
51937	444	Панчево Гл.-Сталаћ	Ф	57		241+242	1200	АСР-3	550	МВ-без	S RAIL	
51939	445	Рума - Батајница - Ресник – Марковац – Лапово Ранжирна	Ф	57		193	2400	АСР-3	550	МВ-без	СК	Потисак лок. 461 од Остружнице до Младеновца
51940	447	Велика Плана -Мала Крсна - Батајница -Нови Сад ранж.	Ф	59		962	1680	АСР-3	550	МВ-без	PIMK	У саставу воза лок. 1141, потисак по потреби.

1	2	3	4	5	6	7	8	9	10	11	12	13
51943	448	Вреоци - Београд ранж.- Мала Крсна - Пожаревац	Ф	58		193	1860	АСР-3	543	МВ-без	СК	
51944	449	Смедерево - Мала Крсна - Раковица - Панчево Гл.ст.	Ф	64		441+647/ 185*	2300	АСР-3	530	МВ-без	КП	*Лок.185 од Мале Крсне
51945	451	Панчево Гл.- Мала Крсна-Смедерево	Ф	58		(441+185)* 441+647	2300	АСР-3	530	МВ-без	КП	*Лок.441+185 до Мале Крсне
51946	452	Радинач- Мала Крсна-Панчево Гл.	Ф	64		430+461	1700	АСР-3	530	МВ-без	GNL	
51947	451	Панчево Гл. ст. - Раковица - Мала Крсна - Смедерево	Ф	58		461	1800	АСР-3	530	МВ-без	RTL	
51948	449	Смедерево - Мала Крсна - Раковица - Панчево Гл. ст.	Ф	64		461	850	АСР-3	530	МВ-без	RTL	
51949	453	Панчево Гл.- Мала Крсна- Радинач-Смедерево	Ф	58		430+461	1700	АСР-3	530	МВ-без	GNL	
51950	454	Смедерево – Мала Крсна - Београд ранж.	Ф	47		441+647/ 185*	2300	АСР-3	530	МВ-без	КП	*Лок.185 од Мале Крсне
51951	453	Панчево Гл.ст. - Раковица - Мала Крсна - Смедерево	Ф	58		441	900	АСР-3	530	МВ-без	КП	
51952	454	Смедерево - Мала Крсна - Београд ранж.	Ф	47		441	900	АСР-3	530	МВ-без	КП	
51953	455	Београд ранж.- Мала Крсна - Смедерево	Ф	58		(441+185)* /441/ (441+647)	2300	АСР-3	530	МВ-без	КП	*Лок.441+185 до Мале Крсне
51955	455	Београд ранж.- Мала Крсна - Смедерево	Ф	58		441	1800	АСР-3	530	МВ-без	КП	*Лок. 185 до Мале Крсне
51957	457	Београд ранж.- Мала Крсна - Смедерево	Ф	58		461	1000	АСР-3	530	МВ-без	SINH	
51959	457	Београд ранж.- Мала Крсна - Смедерево	Ф	58		441	900	АСР-3	530	МВ-без	КП	
51961	458	Београд ранж.- Мала Крсна -Смедерево	Ф	58		461	600	АСР-3	530	МВ-без	RTL	
51962	460	Радинач - Мала Крсна - Раковица -Панчево Гл.ст.	Ф	36		461	2200	АСР-3	550	МВ-без	СК	Потисак лок. 441
51963	461	Панчево Гл.ст.-Мала Крсна- Радинач	Ф	41		461	2200	АСР-3	550	МВ-без	СК	Потисак лок. 441 до Мале Крсне

1	2	3	4	5	6	7	8	9	10	11	12	13
51964	452	Радианац - Мала Крсна - Раковица - Панчево Гл.	Ф	64		461	1800	АСР-3	550	МВ-без	RTL	
51965	462	Панчево Гл.ст.- Мала Крсна-Радианац	Ф	58		461	600	АСР-3	550	МВ-без	RTL	
51966	463	Радианац-Мала Крсна-Београд ранж.	Р	47		461/193*	1800	АСР-3	550	МВ-без	СК	②, ④, ⑥ *Лок. 193 не саобраћа на релацији Радианац- Мала Крсна
51967	464	Београд ранж - Мала Крсна - Радианац	Ф	58		461/193*	1470	АСР-3	550	МВ-без	СК	*Лок. 193 не саобраћа на релацији Мала Крсна- Радианац
51971	466	Адровац-Ниш ранж.-Песковац	Ф	56		060/461	1300	АСР-3	537	МВ-без	RTL	
51972	466	Лесковац-Ниш ранж.-Адровац	Ф	56		461/060	1300	АСР-3	526	МВ-без	RTL	
51973	466	Београд ранж -Крушевац	Ф	57		461+ 060/461	1600	АСР-3	550	МВ-без	RTL	
51974	468	Крушевац- Београд ранж	Ф	58		060/461	1600	АСР-3	550	МВ-без	RTL	
51975	470	Панчево Гл.ст.- Раковица – Ресник – Велика Плана	Ф	57		ЕА 461	1700	АСР-3	530	МВ-без	ERL	У саставу воза лок. 060, потисак по потреби.До Раковице у нерадном стању
51976	468	Крушевац-Београд ранж.		58		461	800	АСР-3	550	МВ-без	RTL	
51977	470	Панчево Гл.-Велика Плана	Ф	57		ЕА 461	1000	АСР-3	550	МВ-без	ERL	
51978	471	Велика Плана- Панчево Гл.	Ф	64		962	1680	АСР-3	550	МВ-без	PIMK	У саставу воза лок. 1141, потисак по потреби.
51979	472	Панчево Гл.-Велика Плана	Ф	57		962	1680	АСР-3	550	МВ-без	PIMK	У саставу воза лок. 1141, потисак по потреби.
51980	473	Мала Крсна-Панчево Гл.	Ф	64		241+242	2400	АСР-3	550	МВ-без	S RAIL	
51981	472	Панчево Гл.-Велика Плана	Ф	57		962	800	АСР-3	550	МВ-без	PIMK	
51982	473	Мала Крсна-Панчево Гл	Ф	64		ЕА 461	2000	АСР-3	550	МВ-без	ERL	У саставу воза лок. ЕА 461, потисак по потреби.
51983	474	Панчево Гл - Мала Крсна	Ф	58		ЕА 461	1700	АСР-3	550	МВ-без	ERL	У саставу воза лок. ЕА 461, потисак по потреби.
51984	475	Мала Крсна-Панчево Гл.	Ф	64		242	1280	АСР-3	550	МВ-без	S RAIL	

1	2	3	4	5	6	7	8	9	10	11	12	13
51985	474	Панчево Гл - Мала Крсна	Ф	58		EA 461	850	АСР-3	550	МВ-без	ERL	
51986	475	Мала Крсна-Панчево Гл	Ф	64		EA 461	1000	АСР-3	550	МВ-без	ERL	
51987	476	Панчево Гл.- Мала Крсна	Ф	58		242	200	АСР-3	200	МВ-без	S RAIL	
51988	477	Пирот – Ниш ранж.- Нови Сад ранж.-Суботица тер.	Ф	72		1141	898	АСР-3	550	МВ-без	PIMK	У саставу воза лок. 1141/645, потисак по потреби.
51990	477	Ниш ранж.- Нови Сад ранж.-Суботица тер.	Ф	72		1141+1141	2200	АСР-3	550	МВ-без	PIMK	
51992	480	Ниш ранж.- Јајинци-Рума	Ф	58		1141+1141/ 645	2200	АСР-3	550	МВ-без	PIMK	
51994	442	Крушевац-Сталаћ- Нови Сад ранж.-Суботица тер.	Ф	72		461	900	АСР-3	530	МВ-без	SINH	
52300	482	Ниш ранж.- Мала Крсна - Београд ранж.	Ф	58		193	2400	АСР-3	550	МВ-без	СК	
52301	485	Београд ранж.- Ресник - Ниш ранж.	Ф	57		193	2400	АСР-3	550	МВ-без	СК	Потисак лок. 461 од Београд ранж. до Младеноваца
52302	482	Ниш ранж.- Јајинци- Београд рнж.	Ф	58		185	2300	АСР-3	550	МВ-без	КП	
52303	487	Београд рнж. - Младеновац- Ниш ранж.	Ф	57		185+185	2300	АСР-3	550	МВ-без	КП	
52304	313	Црвени Крст - Мала Крсна - Београд ранж.	Ф	58		EA 461	2000	АСР-3	550	МВ-без	ERL	У саставу воза лок. DA060, потисак по потреби.
52305	316	Београд ранж.-Ресник- Црвени Крст	Ф	57		EA 461	2000	АСР-3	550	МВ-без	ERL	У саставу воза лок. DA060, потисак по потреби.
52306	489	Ниш ранж. - Мала Крсна - Београд ранж.	Р	58		193	1800	АСР-3	550	МВ-без	СК	①, ②, ③, ④, ⑤, ⑥
52307	491	Београд ранж.- Ресник -Црвени Крст	Ф	57		461+060	2400	АСР-3	550	МВ-без	RTL	
52308	493	Црвени Крст - Мала Крсна - Београд ранж.	Ф	58		461	1600	АСР-3	550	МВ-без	RTL	
52309	487	Београд ранж. - Младеновац- Ниш ранж.	Ф	57		185	1700	АСР-3	550	МВ-без	КП	
52310	496	Ниш ранж.- Јајинци- Београд ранж.	Ф	58		185	1600	АСР-3	550	МВ-без	КП	

1	2	3	4	5	6	7	8	9	10	11	12	13
52311	498	Београд ранж.- Ресник - Ниш ранж.	Р	57		193	1600	АСР-3	550	МВ-без	СК	①,②,③,④,⑤,⑥
52312	496	Ниш ранж.- Мала Крсна - Београд ранж.	Ф	58		1116	1600	АСР-3	550	МВ-без	RCCS	
52313	491	Београд ранж.- Ресник - Црвени Крст	Ф	57		461+060	1600	АСР-3	550	МВ-без	RTL	
52314	500	Ниш ранж.- Јајинци- Београд ранж.	Ф	58		185	900	АСР-3	550	МВ-без	КП	
52315	498	Београд ранж.- Ресник -Ниш ранж.	Ф	57		1116	1600	АСР-3	550	МВ-без	RCCS	
52316	500	Ниш ранж.- Мала Крсна- Београд ранж.	Ф	58		461	600	АСР-3	550	МВ-без	RTL	
52317	503	Београд ранж.- Ресник -Ниш ранж.	Ф	57		461	1600	АСР-3	550	МВ-без	RTL	
52319	503	Београд рнж. - Младеновац- Ниш ранж.	Ф	57		185	900	АСР-3	550	МВ-без	КП	
52321	505	Београд ранж.- Ресник -Црвени Крст	Ф	57		461	800	АСР-3	550	МВ-без	RTL	
52324	507	Ниш ранж. -Мала Крсна- Смедерево	Ф	58		441	1700	АСР-3	484	МВ-без	КП	
52325	509	Смедерево -Мала Крсна- Ниш ранж.	Ф	56		441	900	АСР-3	484	МВ-без	КП	
52326	507	Ниш ранж. -Мала Крсна- Смедерево	Ф	58		441	900	АСР-3	484	МВ-без	КП	
52327	511	Радинач - Мала Крсна - Ниш ранж.	Ф	56		461+193	2200	АСР-3	550	МВ-без	СК	На релацији Радинач- Мала Крсна лок. 461 и потисак лок.441
52328	513	Ниш ранж.- Мала Крсна -Радинач	Ф	58		461	1600	АСР-3	550	МВ-без	СК	
52329	514	Радинач - Мала Крсна -Ниш ранж.	Ф	56		461	1600	АСР-3	550	МВ-без	СК	
52330	516	Ниш ранж.-Лапово-Краљево	Ф	41		647+647	1200	АСР-3	550	МВ-без	КП	
52331	517	Краљево - Сталаћ – Ниш ранж.	Ф	41		647	900	АСР-3	550	МВ-без	КП	
52332	516	Ниш ранж.-Лапово-Краљево	Ф	41		647+647	900	АСР-3	530	МВ-без	КП	
52333	518	Крагујевац-Лапово- Ниш ранж.	Ф	58		400/080/ 430+662	1300	АСР-3	550	МВ-без	GNL	

1	2	3	4	5	6	7	8	9	10	11	12	13
52334	519	Ниш ранж.- Лапово-Крагујевац	Ф	56		400/080/ 430+662	1300	АСР-3	550	МВ-без	GNL	
52335	518	Крагујевац-Лапово- Ниш ранж.	Ф	56		185	900	АСР-3	550	МВ-без	КП	
52336	520	Црвени Крст-Мала Крсна	Ф	58		461	1800	АСР-3	550	МВ-без	RTL	
52337	521	Мала Крсна-Црвени Крст	Ф	56		461	1800	АСР-3	550	МВ-без	RTL	
52338	520	Црвени крст- Мала Крсна	Ф	58		EA461	1300	АСР-3	550	МВ-без	ERL	
52339	521	Мала Крсна-Црвени Крст	Ф	56		461	1200	АСР-3	550	МВ-без	RTL	
52340	523	Црвени Крст-Мала Крсна	Ф	58		461	1200	АСР-3	550	МВ-без	RTL	
52342	524	Црвени Крст - Велика Плана	Ф	56		EA461	1700	АСР-3	550	МВ-без	ERL	
52343	526	Велика Плана- Црвени Крст	Ф	56		EA461	1700	АСР-3	550	МВ-без	ERL	
52344	524	Црвени Крст - Велика Плана	Ф	56		EA461	1000	АСР-3	550	МВ-без	ERL	
52345	526	Велика Плана-Црвени Крст	Ф	56		EA461	1300	АСР-3	550	МВ-без	ERL	
52346	527	Црвени Крст-Велика Плана	Ф	56		EA461	700	АСР-3	550	МВ-без	ERL	
52347	528	Велика Плана - Црвени Крст	Ф	56		EA461	1000	АСР-3	550	МВ-без	ERL	
52348	421	Црвени Крст - Батајница	Ф	58		461	1600	АСР-3	550	МВ-без	RTL	
52349	529	Батајница - Црвени Крст	Ф	57		461	1600	АСР-3	550	МВ-без	RTL	
52900	532	Деспотовац - Марковац - Мала Крсна - Радинац	Ф	58		461	1440	АСР-3	400	МВ-без	Десп.	
52901	532	Радинац - Мала Крсна - Марковац - Деспотовац	Ф	53		461	520	АСР-3	400	МВ-без	Десп.	
52903	533	Смедерево-Ђуприја	Ф	53		753	372	АСР-3	240	МВ-без	ТА	
52904	534	Ђуприја-Смедерево	Ф	58		753	372	АСР-3	240	МВ-без	ТА	
52905	536	Мала Крсна- Велика Плана-Ђуприја	Ф	53		753	372	АСР-3	220	МВ-без	ТА	

1	2	3	4	5	6	7	8	9	10	11	12	13
52906	536	Јагодина- Мала Крсна -Радианац	Р	58		461/193*	1700	АСР-3	589	МВ-без	СК	①, ③, ⑤ *Лок. 193 не саобраћа на релацији Мала Крсна- Радианац
52907	538	Радианац - Мала Крсна - Јагодина	Р	53		461	1400	АСР-3	589	МВ-без	СК	①, ③, ⑤
52908	538	Сталаћ-Мала Крсна	Ф	58		241+242	2400	АСР-3	550	МВ-без	S RAIL	
52910	538	Сталаћ-Мала Крсна	Ф	58		241+242	1950	АСР-3	550	МВ-без	S RAIL	
52912	540	Сталаћ-Мала Крсна	Ф	58		241+242	1312	АСР-3	550	МВ-без	S RAIL	
52913	541	Мала Крсна - Сталаћ	Ф	53		241+242	600	АСР-3	550	МВ-без	S RAIL	
52914	540	Сталаћ-Мала Крсна	Ф	58		241+242	712	АСР-3	550	МВ-без	S RAIL	
52915	542	Смедерево -Мала Крсна- Велика Плана	Ф	53		1141	800	АСР-3	530	МВ-без	PIMK	
52916	542	Велика Плана -Мала Крсна- Смедерево	Ф	58		1141	1680	АСР-3	530	МВ-без	PIMK	У саставу воза лок. 1141, потисак по потреби.
52918	543	Лапово ранж. -Мала Крсна- Радианац	Р	58		193*/461	1700	АСР-3	589	МВ-без	СК	②, ④, ⑥ *Лок. 193 не саобраћа на релацији Мала Крсна- Радианац
52919	544	Радианац -Мала Крсна- Лапово ранж.	Р	53		461	1400	АСР-3	589	МВ-без	СК	②, ④, ⑥
52920	545	Велика Плана -Мала Крсна- Радианац	Ф	58		461	1000	АСР-3	550	МВ-без	СК	
52921	545	Радианац -Мала Крсна- Велика Плана	Ф	53		461	1000	АСР-3	550	МВ-без	СК	
52922	546	Сталаћ – Велика Плана	Ф	53		962	1680	АСР-3	550	МВ-без	PIMK	У саставу воза лок. 1141, потисак по потреби.
52923	547	Велика Плана-Сталаћ	Ф	51		962	1680	АСР-3	550	МВ-без	PIMK	У саставу воза лок. 1141, потисак по потреби.
52924	546	Сталаћ – Велика Плана	Ф	53		962	1319	АСР-3	550	МВ-без	PIMK	
52925	547	Велика Плана-Сталаћ	Ф	51		962	1280	АСР-3	550	МВ-без	PIMK	У саставу воза лок. 1141, потисак по потреби.
53900	548	Лапово ранж. – Мала Крсна – Београд ранж.	Р	58		461/193	1600	АСР-3	550	МВ-без	СК	①, ③, ⑤, ⑦

1	2	3	4	5	6	7	8	9	10	11	12	13
53901	549	Београд ранж. – Ресник - Лапово ранж.	Р	57		193	1600	АСР-3	550	МВ-без	СК	①, ③, ⑤, ⑦
53903	550	Сурчин – Ресник - Велика Плана	Ф	57		ЕА 461	1700	АСР-3	550	МВ-без	ЕРЛ	У саставу лок. DA 060, потисак по потреби
53913	552	Београд ранж. – Велика Плана	Ф	57		ЕА461	1700	АСР-3	550	МВ-без	ЕРЛ	
53914	553	Велика Плана-Београд ранж.	Ф	58		962	1680	АСР-3	550	МВ-без	РІМК	У саставу лок.1141, потисак по потреби
53915	552	Београд ранж. – Велика Плана	Ф	57		ЕА461	1000	АСР-3	550	МВ-без	ЕРЛ	
53916	554	Паланка - Младеновац-Београд ранжирна	Ф	51		461	1600	АСР-3	550	МВ-без	СК	Потисак лок. 441 на релацији Младеновац Београд ранжирна.
53917	555	Београд ранж.- Велика Плана	Ф	57		962	800	АСР-3	550	МВ-без	РІМК	
53918	556	Лапово ранж. – Велика Плана – Паланка	Ф	58		461	900	АСР-3	550	МВ-без	СК	
53919	557	Паланка – Велика Плана – Лапово ранж.	Ф	57		461	900	АСР-3	550	МВ-без	СК	
53920	557	Ниш ранж.- Лапово ранж.	Р	56		461/193	1600	АСР-3	550	МВ-без	СК	
53921	558	Лапово ранж.- Ниш ранж.	Р	56		461/193	1600	АСР-3	550	МВ-без	СК	
53922	559	Сталаћ – Лапово ранж.	Ф	38		241+242	1312	АСР-3	550	МВ-без	S RAIL	
53923	560	Лапово ранж. – Сталаћ	Ф	51		241+242	750	АСР-3	550	МВ-без	S RAIL	
53924	561	Ниш ранж.- Сталаћ	Ф	56		962	1319	АСР-3	550	МВ-без	РІМК	
53925	562	Сталаћ- Ниш ранж.	Ф	56		962	1280	АСР-3	550	МВ-без	РІМК	У саставу лок.1141, потисак по потреби
53926	561	Ниш ранж.- Сталаћ	Ф	56		962	1680	АСР-3	550	МВ-без	РІМК	У саставу лок.1141, потисак по потреби
53927	562	Сталаћ - Ниш ранж.	Ф	56		962	1680	АСР-3	550	МВ-без	РІМК	У саставу лок.1141, потисак по потреби
53928	562	Црвени Крст-Сталаћ	Ф	56		242+241	2400	АСР-3	550	МВ-без	S RAIL	
53929	563	Сталаћ-Црвени Крст	Ф	56		242+241	2300	АСР-3	550	МВ-без	S RAIL	
53930	564	Црвени Крст-Ђуприја	Ф	56		182/753	372	АСР-3	240	МВ-без	ТА	
53931	565	Ђуприја-Црвени Крст	Ф	56		182/753	372	АСР-3	220	МВ-без	ТА	

1	2	3	4	5	6	7	8	9	10	11	12	13
53932	566	Јагодина – Лапово ранж.	Ф	38		461/193	1700	АСР-3	589	МВ-без	СК	
53933	566	Лапово ранж.- Јагодина	Ф	6		461/193	1400	АСР-3	589	МВ-без	СК	
53934	566	Ниш ранж.-Адровац	Ф	56		461	600	АСР-3	530	МВ-без	RTL	
53935	567	Адровац-Ниш ранж.	Ф	56		461	1300	АСР-3	530	МВ-без	RTL	
53936	567	Црвени Крст - Адровац	Ф	56		ЕА 461	600	АСР-3	450	МВ-без	ERL	
53937	568	Алексинач-Трупале-Црвени Крст	Ф	56		461	2200	АСР-3	550	МВ-без	СК	
53938	568	Црвени Крст-Трупале-Алексинач	Ф	56		461	2200	АСР-3	550	МВ-без	СК	
53939	569	Алексинач-Трупале-Ниш ранж.	Ф	56		461	1800	АСР-3	550	МВ-без	СК	
53940	569	Ниш ранж. - Алексинач	Ф	56		461/444	1300	АСР-3	550	МВ-без	СК	
53941	569	Алексинач - Ниш ранж.	Ф	56		461/444	1300	АСР-3	550	МВ-без	СК	
53942	570	Сталаћ-Параћин	Ф	17		962	1298	АСР-3	550	МВ-без	PIMK	У саставу лок.645, потисак по потреби
53943	570	Параћин-Сталаћ	Ф	51		962	800	АСР-3	550	МВ-без	PIMK	
53944	570	Сталаћ-Параћин	Ф	17		242	1280	АСР-3	535	МВ-без	S RAIL	
53945	570	Параћин-Сталаћ	Ф	51		242	700	АСР-3	535	МВ-без	S RAIL	
53946	570	Велика Плана – Младеновац	Ф	58		1141/645	1600	АСР-3	550	МВ-без	PIMK	
53947	571	Младеновац- Велика Плана	Ф	57		1141	800	АСР-3	550	МВ-без	PIMK	
53960	571	Мала Крсна – Београд ранж.	Ф	47		461	1800	АСР-3	530	МВ-без	RTL	
53961	572	Београд ранж. – Мала Крсна	Ф	58		461	1800	АСР-3	530	МВ-без	RTL	
53962	571	Мала Крсна-Београд ранж.	Ф	47		ЕА461	1700	АСР-3	530	МВ-без	ERL	
53963	572	Београд ранж. – Мала Крсна	Ф	58		ЕА461	1700	АСР-3	530	МВ-без	ERL	У саставу лок.ЕА461, потисак по потреби
53964	574	Мала Крсна – Београд ранж.	Ф	47		461	1200	АСР-3	530	МВ-без	RTL	
53965	575	Београд ранж. – Мала Крсна	Ф	58		461	1200	АСР-3	530	МВ-без	RTL	

1	2	3	4	5	6	7	8	9	10	11	12	13
53966	574	Мала Крсна-Београд ранж.	Ф	47		ЕА461	1000	АСР-3	530	МБ-без	ЕРЛ	
53967	575	Београд ранж. – Мала Крсна	Ф	58		ЕА461	1000	АСР-3	530	МБ-без	ЕРЛ	
53968	576	Мала Крсна – Београд ранж.	Ф	47		461	600	АСР-3	530	МБ-без	RTL	
53969	577	Београд ранж. – Мала Крсна	Ф	58		461	600	АСР-3	530	МБ-без	RTL	
53970	578	Мала Крсна – Сурчин	Ф	47		ЕА461	1700	АСР-3	530	МБ-без	ЕРЛ	
53980	579	Велика Плана – Мала Крсна	Ф	58		ЕА461	1700	АСР-3	530	МБ-без	ЕРЛ	
53981	580	Мала Крсна – Велика Плана	Ф	53		ЕА461	1700	АСР-3	530	МБ-без	ЕРЛ	
53982	579	Велика Плана – Мала Крсна	Ф	58		ЕА461	1000	АСР-3	530	МБ-без	ЕРЛ	
53983	580	Мала Крсна – Велика Плана	Ф	53		ЕА461	1000	АСР-3	530	МБ-без	ЕРЛ	
54990	580	Свилајнац – Лапово ранж.	Ф	41		661-ол	1400	АСР-3	630	МБ-без	СК	
54991	581	Лапово ранж. - Свилајнац	Ф	53		661-ол	1600	АСР-3	630	МБ-без	СК	
54993	581	Лапово ранж. - Свилајнац	Ф	53		661-ол	1600	АСР-3	630	МБ-без	СК	
54995	581	Лапово ранж. - Свилајнац	Ф	53		661-ол	1400	АСР-3	630	МБ-без	СК	
56900	578	Мала Крсна – Сурчин	Ф	47		182/753	372	АСР-3	350	МБ-без	ТА	
56910	581	Ниш ранж. - Сталаћ	Ф	56		461/444	1600	АСР-3	550	МБ-без	СК	
56911	834	Сталаћ - Ниш ранж.	Ф	56		461/444	1600	АСР-3	550	МБ-без	СК	
56912	582	Сталаћ - Лапово ранж.	Р	47		461/444	1600	АСР-3	550	МБ-без	СК	②,④,⑥
56913	583	Лапово ранж. - Сталаћ	Р	51		461/444	1600	АСР-3	550	МБ-без	СК	②,④,⑥
57900	584	Лапово ранж. - Велика Плана	Ф	53		ЕА461	1700	АСР-3	530	МБ-без	ЕРЛ	
57901	408	Велика Плана - Лапово ранж.	Ф	41		ЕА461	1700	АСР-3	530	МБ-без	ЕРЛ	
57902	584	Лапово ранж. - Велика Плана	Ф	53		661	1000		550	МБ-без	СК	
57903	584	Велика Плана - Лапово ранж.	Ф	41		661	1000		550	МБ-без	СК	

1	2	3	4	5	6	7	8	9	10	11	12	13
57912	585	Багрдан - Лапово ранж.	Φ	17		661	700		550	МВ-без	СК	
57913	585	Лапово ранж. - Багрдан	Φ	16		661	700		550	МВ-без	СК	
57342	583	Црвени крст-Ниш ранж.- Трупале-Алексинач	Φ	56		182/753	1600		535	МВ-без	ТА	
57343	584	Алексинач-Трупале- Ниш ранж.-Црвени Крст	Φ	56		182/753	1600		535	МВ-без	ТА	
57916	585	Алексинач - Адровац	Φ	50		461/444	1300	АСР-3	550	МВ-без	СК	
57917	585	Адровац - Алексинач	Φ	54		461/444	1300	АСР-3	550	МВ-без	СК	
57930	586	Мала Крсна-Радинач-Смедерево	Φ	41		461	2000		530	МВ-без	СК	
57931	586	Смедерево-Радинач-Мала Крсна	Φ	38		461	1380		530	МВ-без	СК	
57932	586	Мала Крсна-Радинач-Смедерево	Φ	41		DA060	1700		500	МВ-без	ERL	
57933	586	Смедерево-Радинач-Мала Крсна	Φ	38		DA060	2000		500	МВ-без	ERL	У саставу воза лок. 060, потисак по потреби
57934	587	Мала Крсна - Радинач- Смедерево	Φ	41		753	372		350	МВ-без	ТА	
57935	587	Смедерево - Радинач- Мала Крсна	Φ	38		753	372		350	МВ-без	ТА	
57936	587	Мала Крсна - Радинач- Смедерево	Φ	41		661+241	2300	АСР-3	484	МВ-без	S RAIL	
57937	587	Смедерево - Радинач- Мала Крсна	Φ	38		661+241	2300	АСР-3	484	МВ-без	S RAIL	
57938	588	Мала Крсна - Радинач- Смедерево	Φ	41		441	200	АСР-3	100	МВ-без	КП	
57939	588	Смедерево - Радинач- Мала Крсна	Φ	38		441	200	АСР-3	100	МВ-без	КП	
57940	588	Мала Крсна - Смедерево	Φ	41		461	1800	АСР-3	530		RTL	
57941	588	Смедерево - Мала Крсна	Φ	38		461	1800	АСР-3	530		RTL	
57950	588	Радинач - Смедерево	Φ	26		461	1600		530	МВ-без	СК	
57951	589	Смедерево - Радинач	Φ	20		461	1380		530	МВ-без	СК	

1	2	3	4	5	6	7	8	9	10	11	12	13
57952	589	Радицац - Смедерево	Ф	26		461	2200		530	МВ-без	СК	Потисак лок. 441
57953	589	Смедерево - Радицац	Ф	20		461	1880		530	МВ-без	СК	Потисак лок. 441
57954	589	Радицац - Смедерево	Ф	26		461	2200		530	МВ-без	СК	Потисак лок. 441
57955	589	Смедерево - Радицац	Ф	20		461	1880		530	МВ-без	СК	Потисак лок. 441
57960	590	Мала Крсна - Радицац	Ф	41		461	1600		550	МВ-без	СК	
57961	590	Радицац - Мала Крсна	Ф	38		461	2000		550	МВ-без	СК	
57962	590	Мала Крсна - Радицац	Ф	41		461	1600		550	МВ-без	СК	
57963	590	Радицац - Мала Крсна	Ф	38		461	2000		550	МВ-без	СК	
57964	590	Мала Крсна - Радицац	Ф	41		461	1800	АСР-3	530		RTL	
57965	590	Радицац - Мала Крсна	Ф	38		461	1800	АСР-3	530		RTL	
57970	591	Мала Крсна - Пожаревац	Ф	12		461	1600	АСР-3	536	МВ-без	СК	
57971	591	Пожаревац - Мала Крсна	Ф	7		461	1600	АСР-3	536	МВ-без	СК	
57972	591	Мала Крсна - Пожаревац	Ф	12		461	1600	АСР-3	536	МВ-без	СК	
57973	591	Пожаревац - Мала Крсна.	Ф	7		461	1600	АСР-3	536	МВ-без	СК	
57974	591	Мала Крсна - Пожаревац	Ф	12		ЕА 461	1700	АСР-3	536	МВ-без	ERL	
57975	591	Пожаревац - Мала Крсна	Ф	7		ЕА 461	2000	АСР-3	536	МВ-без	ERL	
57980	592	Параћин - Ћуприја	Ф	47		182	150	АСР-3	148	МВ-без	ТА	
57981	592	Ћуприја - Параћин	Ф	51		182	150	АСР-3	148	МВ-без	ТА	
57982	592	Параћин - Ћуприја	Ф	47		962	500	АСР-3	240		PIMK	
57983	592	Ћуприја - Параћин	Ф	51		962	500	АСР-3	220		PIMK	
70039	592	Остружница-Мала Крсна	Ф			461/193		АСР-3			СК	
70040	593	Мала Иванча-Београд ранж.	Ф			461/193		АСР-3			СК	

1	2	3	4	5	6	7	8	9	10	11	12	13
70041	594	Београд ранж-Мала Иванча	Ф			461/193		АСР-3			СК	
70042	595	Мала Иванча-Остружница	Ф			461/193		АСР-3			СК	
70229	595	Рума – Мала Крсна	Ф	58		241/242	80	АСР-3	40		S RAIL	
70302	597	Ниш ранж. - Лапово ранж.	Ф	56		461	120	АСР-3	40		СК	
70303	598	Лапово ранж.- Ниш ранж.	Ф	56		461	120	АСР-3	40		СК	
70350	597	Ниш ранж. - Лапово ранж.	Ф			461		АСР-3			СК	
70351	598	Лапово ранж.- Ниш ранж.	Ф			461		АСР-3			СК	
70452	599	Марковац-Мала Крсна- Батајница-Нови Сад ранж.	Ф	59		461/441	80	АСР-3	40		Десп.	
70453	600	Нови Сад ранж.- Младеновац - Марковац	Ф	57		461/441	80	АСР-3	40		Десп.	
70466	601	Мала Крсна - Нови Сад ранж	Ф	59		242/241	120	АСР-3	40		S RAIL	
70467	603	Нови Сад ранж.- Младеновац	Ф	55		242/241	120	АСР-3	40		S RAIL	
70728	604	Лапово - Мала Крсна	Ф	58		461	120	АСР-3	40		RTL	
70729	604	Мала Крсна - Лапово	Ф	53		461	120	АСР-3	40		RTL	
70736	605	Пожаревац - Мала Крсна	Ф	7		461	120		40		RTL	
70737	605	Мала Крсна - Пожаревац	Ф	12		461	120		40		RTL	
70741	605	Пожаревац - Мала Крсна	Ф	7		EA461/ DA060	116	АСР-3	40		ERL	
70742	606	Ниш-Црвени Крст-Адровац	Ф	56		EA 461	126	АСР-3	40		ERL	
70743	606	Адровац- Црвени Крст- Ниш	Ф	56		EA 461	126	АСР-3	40		ERL	
70750	605	Пожаревац - Мала Крсна	Ф	7		461/648	80		40		Десп.	
70751	605	Мала Крсна - Пожаревац	Ф	12		461/648	80		40		Десп.	

1	2	3	4	5	6	7	8	9	10	11	12	13
70900	607	Велика Плана- Младеновац	Ф	58		182/753	72	АСР-3	40		ТА	
70901	607	Лапово ранж.- Лапово	Ф			461/661		АСР-3			СК	
70902	607	Лапово - Марковац	Р			461/661		АСР-3			СК	
70903	608	Марковац - Лапово	Р			461/661		АСР-3			СК	
70904	608	Лапово ранж.- Марковац	Ф			461/661		АСР-3			СК	
70905	608	Марковац - Лапово ранж.	Ф			461/661		АСР-3			СК	
70906	609	Сталаћ-Параћин-Ћуприја-Лапово	Ф			461		АСР-3			СК	
70907	609	Лапово-Ћуприја-Параћин- Сталаћ	Ф			461		АСР-3			СК	
70908	610	Црвени Крст - Сталаћ	Ф			461		АСР-3			СК	
70909	610	Сталаћ - Црвени Крст	Ф			461		АСР-3			СК	
70910	610	Црвени Крст - Сталаћ	Ф			461		АСР-3			СК	
70911	611	Велика Плана - Лапово	Ф			441/461		АСР-3			СК	
70912	612	Лапово - Велика Плана	Ф			441/461		АСР-3			СК	
70916	612	Црвени Крст - Лапово	Ф			461		АСР-3			СК	
70917	613	Мала Крсна - Пожаревац	Ф	12		DA060	116		40		ERL	
70918	614	Црвени Крст - Лапово ранж.	Ф			461		АСР-3			СК	
70919	615	Лапово ранж. -Црвени Крст	Ф			461		АСР-3			СК	
70920	614	Црвени Крст-Лапово ранж.	Ф	56		461	120	АСР-3	40		СК	
70921	616	Лапово ранж.- Багрдан	Ф			661					СК	
70922	616	Лапово ранж.- Мала Крсна - Београд ранжирна „А“	Ф	58		461	120	АСР-3	40		СК	

1	2	3	4	5	6	7	8	9	10	11	12	13
70924	618	Раља - Ресник	Ф			441/461		АСР-3			СК	
70925	618	Ресник - Раља	Ф			441/461		АСР-3			СК	
70926	618	Раља - Ресник	Ф			441/461		АСР-3			СК	
70927	618	Ресник - Раља	Ф			441/461		АСР-3			СК	
70928	619	Раља - Ресник	Ф			441/461		АСР-3			СК	
70929	619	Београд ранж- Ресник - Раља	Ф			441/461		АСР-3			СК	
70930	619	Раља - Ресник	Ф			441/461		АСР-3			СК	
70932	620	Лапово - Паланка	Ф			441/444		АСР-3			СК	
70934	620	Багрдан - Лапово ранж.	Ф			661					СК	
70936	621	Младеновац - Ресник	Ф			441/461		АСР-3			СК	
70937	621	Ресник - Младеновац	Ф			461		АСР-3			СК	
70938	621	Младеновац - Ресник	Ф			441/461		АСР-3			СК	
70939	621	Ресник - Младеновац	Ф			461		АСР-3			СК	
70940	622	Јагодина - Лапово	Ф			661					СК	
70941	622	Лапово - Јагодина	Ф			661					СК	
70942	623	Лапово - Мала Крсна - Панчево Гл.ст.	Ф			441/461		АСР-3			СК	
70943	624	Београд ранж.-Лапово	Ф			461/193		АСР-3			СК	
70944	625	Младеновац - Раља	Ф			441/461		АСР-3			СК	
70945	626	Раља - Младеновац	Ф			441/461		АСР-3			СК	
70946	626	Лапово - Мала Крсна - Београд ранжирна „А“	Ф			441/461		АСР-3			СК	
70947	628	Младеновац - Лапово ранж.	Ф			461		АСР-3			СК	
70950	604	Лапово - Мала Крсна	Ф			461/193		АСР-3			СК	

1	2	3	4	5	6	7	8	9	10	11	12	13
70951	628	Мала Крсна - Лапово ранж.	Ф			461/193		АСР-3			СК	
70952	629	Велика Плана - Мала Крсна	Ф			461/193		АСР-3			СК	
70955	630	Београд ранж.-Младеновац	Ф	54		ЕА 461	126	АСР-3	40		ЕРЛ	
70960	630	Мала Крсна - Раковица	Ф			461/193		АСР-3			СК	
70962	631	Мала Крсна - Београд ранж.	Ф			461/193		АСР-3			СК	
70965	632	Београд ранж -Мала Крсна	Ф			461/193		АСР-3			СК	
70966	631	Мала Крсна - Београд ранж	Ф			461/193		АСР-3			СК	
70967	634	Параћин - Сталаћ	Ф	51		962/070	83	АСР-3	40		РІМК	
70968	634	Мала Крсна - Београд ранж.	Ф			461/193		АСР-3			СК	
70969	635	Сталаћ - Алексицац	Ф	54		962/070	83	АСР-3	40		РІМК	
70970	636	Алексицац - Сталаћ	Ф	56		962/070	83	АСР-3	40		РІМК	
70971	624	Београд ранж.-Лапово	Ф	57		461/193	89	АСР-3	40		СК	
70973	636	Београд ранж. -Лапово	Ф			461/193		АСР-3			СК	
70974	638	Марковац-Мала Крсна-Раковица-Панчево Гл.ст.	Ф	64		461/441	80	АСР-3	40		Десп.	
70975	639	Панчево Гл.ст.-Раковица – Ресник- Марковац	Ф	57		461/441	80	АСР-3	40		Десп.	
70978	640	Ниш-Марковац	Ф	56		461/648	80	АСР-3	40		Десп.	
70979	641	Марковац - Ниш	Ф	56		461/648	80	АСР-3	40		Десп.	
70980	643	Марковац – Мала Крсна-Београд ранж. А-Београд ранж. Б- Ресник	Ф	58		461/648	80	АСР-3	40		Десп.	
70981	644	Ресник - Марковац	Ф	57		461/648	80	АСР-3	40		Десп.	

1	2	3	4	5	6	7	8	9	10	11	12	13
70982	645	Сталаћ-Параћин	Ф	17		962/070	83	ACP-3	40		PIMK	
70983	646	Велика Плана -Јагодина	Ф	41		962/070	83	ACP-3	40		PIMK	
70984	646	Сталаћ-Лапово ранж.	Ф	38		661/242	84	ACP-3	40		S RAIL	
70985	647	Лапово ранж.-Сталаћ	Ф	51		661/242	84	ACP-3	40		S RAIL	
70986	634	Мала Крсна – Београд ранж.	Ф	47		461	120	ACP-3	40		RTL	
70987	632	Београд ранж. – Мала Крсна	Ф	58		461	120	ACP-3	40		RTL	
70990	647	Пожаревац - Смедерево	Ф			461/661					CK	
70991	648	Смедерево-Пожаревац	Ф			461/661					CK	
70992	649	Смедерево – Београд ранж.	Ф	47		461	120	ACP-3	40		RTL	
70993	650	Београд ранж. - Смедерево	Ф	58		461	120	ACP-3	40		RTL	
70995	651	Остружница-Младеновац	Ф	54		962/070	83	ACP-3	40		PIMK	
70996	652	Рађа-Раковица-Београд ранж.	Ф			461/193					CK	
70997	653	Младеновац - Велика Плана	Ф	57		962/070	83	ACP-3	40		PIMK	
71150	653	Пожаревац-Радицац	Ф			461/441					CK	
71151	654	Радицац-Пожаревац	Ф			461/441					CK	
71160	654	Пожаревац-Мала Крсна	Ф			461/193					CK	
71161	613	Мала Крсна - Пожаревац	Ф			441/461					CK	
71170	654	Мала Крсна-Смедерево	Ф			461/661					CK	
71171	655	Смедерево - Мала Крсна	Ф			461/661					CK	
71180	655	Радицац-Смедерево	Ф			461/441					CK	

1	2	3	4	5	6	7	8	9	10	11	12	13
71181	655	Смедерево - Радинац	Ф			461/441					СК	
71190	656	Мала Крсна - Радинац	Ф			461/661					СК	
71191	656	Радинац – Мала Крсна	Ф			441/461					СК	
71242	656	Смедерево - Сремска Митровица	Ф			441/2062		АСР-3			ОБЛ	
71243	657	Сремска Митровица - Смедерево	Ф			441/2061		АСР-3			ОБЛ	
71244	659	Сталаћ - Сремска Митровица	Ф			441/2062		АСР-3			ОБЛ	
71245	661	Сремска Митровица - Сталаћ	Ф			441/2062		АСР-3			ОБЛ	
71260	662	Ниш - Мала Крсна - Батајница - Сремска Митровица	Ф			441		АСР-3			ОБЛ	
71261	665	Сремска Митровица –Батајница – Ресник-Ниш	Ф			441		АСР-3			ОБЛ	
71266	667	Јајинци – Батајница	Ф	36		400/662	120	АСР-3	40		ГНЛ	
71267	668	Батајница - Јајинци	Ф	30		400/662	120	АСР-3	40		ГНЛ	
71372	668	Црвени Крст-Алексинач	Ф	56		182/753	72	АСР-3	40		ТА	
71373	669	Алексинач - Црвени Крст	Ф	56		182/753	72	АСР-3	40		ТА	
71376	669	Ниш ранж-Сталаћ	Ф	56		400/662	120		40		ГНЛ	
71377	670	Сталаћ-Ниш ранж.	Ф	56		400/662	120		40		ГНЛ	
71378	671	Сталаћ-Велика Плана	Ф	53		400/662	120		40		ГНЛ	
71379	672	Велика Плана - Сталаћ	Ф	51		400/662	120		40		ГНЛ	
71380	607	Велика Плана - Младеновац	Ф	58		400/662	120		40		ГНЛ	
71381	653	Младеновац – Велика Плана	Ф	57		400/662	120		40		ГНЛ	
71382	629	Велика Плана – Мала Крсна	Ф	58		400/662	120		40		ГНЛ	

1	2	3	4	5	6	7	8	9	10	11	12	13
71383	672	Мала Крсна – Велика Плана	Ф	53		400/662	120		40		GNL	
71384	647	Пожаревац - Смедерево	Ф	41		430/662	120		40		GNL	
71385	648	Смедерево - Пожаревац	Ф	38		430/662	120		40		GNL	
71388	669	Ниш ранж-Сталаћ	Ф	56		1116/2062	103		50		RCCS	
71389	670	Сталаћ - Ниш ранж	Ф	56		1116/2062	103		50		RCCS	
71438	393	Зајечар-Мала Крсна-Батајница- Нови Сад	Ф			734/ 732/648					ZGOP	
71439	394	Нови Сад- Батајница-Мала Крсна- Зајечар	Ф			734/ 732/648					ZGOP	
71816	607	Краљево-Лапово-Марковац	Ф	58		742	64		40		Десп.	
71817	608	Марковац-Лапово-Краљево	Ф	51		742	64		40		Десп.	
71821	673	Лапово-Сталаћ-Крушевац	Ф	51		060	118		40		RTL	
71822	673	Крушевац-Сталаћ-Лапово	Ф	38		060	118		40		RTL	
71912	674	Лапово ранж. – Велика Плана	Ф	53		242/661	84	АСР-3	40		S RAIL	
71914	674	Велика Плана - Мала Крсна - Раковица - Панчево Гл.ст.	Ф	64		241/242	80	АСР-3	40		S RAIL	
71915	676	Панчево Гл.ст. - Раковица - Ресник - Велика Плана	Ф	57		461	80	АСР-3	40		S RAIL	
71924	677	Црвени Крст-Адровац	Ф			461/193		АСР-3			СК	
71925	677	Адровац-Црвени Крст	Ф			461/193		АСР-3			СК	
71927	678	Београд ранж. – Мала Крсна	Ф			185		АСР-3			КП	
71928	679	Ниш - Лапово	Ф	56		461	120	АСР-3	40		RTL	
71929	680	Лапово - Ниш	Ф	56		461	120	АСР-3	40		RTL	
71932	681	Мала Крсна -Остружница	Ф	47		182/753	72	АСР-3	40		ТА	

1	2	3	4	5	6	7	8	9	10	11	12	13
71933	592	Остружница – Мала Крсна	Ф	58		182/753	72	ACP-3	40		TA	
71934	682	Велика Плана - Мала Крсна	Ф	58		182/753	72	ACP-3	40		TA	
71935	672	Мала Крсна - Велика Плана	Ф	53		182/753	72	ACP-3	40		TA	
71936	683	Младеновац-Ресник	Ф	50		182/753	72	ACP-3	40		TA	
71937	651	Остружница- Младеновац	Ф	54		182/753	72	ACP-3	40		TA	
71942	683	Велика Плана - Младеновац	Ф	58		EA461	126	ACP-3	40		ERL	
71943	684	Младеновац - Велика Плана	Ф	57		EA461	126	ACP-3	40		ERL	
71945	684	Панчево Гл.ст.- Младеновац	Ф	54		EA461	126	ACP-3	40		ERL	
71946	685	Лапово - Лапово ранж. - Лапово Варош - Велика Плана	Ф	53		EA461	126	ACP-3	40		ERL	
71947	685	Велика Плана - Лапово Варош - Лапово ранж. - Лапово	Ф	41		EA461	126	ACP-3	40		ERL	
71948	682	Велика Плана - Мала Крсна	Ф	58		EA461	126	ACP-3	40		ERL	
71949	686	Мала Крсна – Велика Плана	Ф	53		EA461	126	ACP-3	40		ERL	
71950	686	Лапово - Лапово ранж.	Ф			461/661		ACP-3			CK	
71952	687	Мала Крсна - Сурчин	Ф	47		461	120	ACP-3	40		RTL	
71954	687	Мала Крсна - Сурчин	Ф	47		EA461	126	ACP-3	40		ERL	
71955	688	Сурчин - Младеновац	Ф	54		EA461	126	ACP-3	40		ERL	
71959	689	Сурчин - Мала Крсна	Ф	58		461	120	ACP-3	40		RTL	
71960	683	Младеновац-Ресник	Ф	50		EA461	126	ACP-3	40		ERL	
71961	690	Ресник-Младеновац	Ф	54		EA461	126	ACP-3	40		ERL	
71962	690	Црвени Крст-Велика Плана	Ф	56		EA461	126	ACP-3	40		ERL	

1	2	3	4	5	6	7	8	9	10	11	12	13
71963	691	Велика Плана-Црвени Крст	Ф	56		ЕА461	126	АСР-3	40		ERL	
71967	693	Београд ранж. – Сталаћ	Ф			185					КП	
71972	694	Лапово-Марковац	Ф			648					Десп.	
71973	694	Марковац - Лапово	Ф			648					Десп.	
71974	695	Марковац - Мала Крсна - Београд ранж.	Ф	58		461/441	80		40		Десп.	
71975	696	Београд ранж. „Б“ - Марковац	Ф	57		461/441	80		40		Десп.	
71976	697	Марковац - Смедерево	Ф	58		461/648	80	АСР-3	40		Десп.	
71977	698	Смедерево - Марковац	Ф	53		461/648	80	АСР-3	40		Десп.	
71980	694	Лапово - Марковац	Ф	53		461/648	80	АСР-3	40		Десп.	
71981	694	Марковац - Лапово	Ф	41		461/648	80	АСР-3	40		Десп.	
71982	699	Велика Плана - Мала Крсна - Батајница - Рума	Ф	58		241/242	80	АСР-3	40		S RAIL	
71983	700	Рума - Батајница - Младеновац - Велика Плана	Ф	57		241/242	80	АСР-3	40		S RAIL	
71984	702	Ђуприја - Велика Плана	Ф	53		182/753	72	АСР-3	40		ТА	
71985	655	Смедерево - Мала Крсна	Ф			753					ТА	
71986	654	Мала Крсна - Смедерево	Ф			753					ТА	
71988	702	Раља-Сурчин	Ф			185/667					КП	
71989	703	Велика Плана-Лапово ранж.	Ф	41		661/242	84		40		S RAIL	
71994	703	Раља-Београд ранж.	Ф			185					КП	
72078	704	Младеновац - Сурчин	Ф	50		241/242	80	АСР-3	40		S RAIL	
72079	688	Сурчин - Младеновац	Ф	54		241/242	80	АСР-3	40		S RAIL	
72080	630	Мала Крсна - Раковица	Ф	64		400/662	120	АСР-3	40		GNL	

1	2	3	4	5	6	7	8	9	10	11	12	13
72081	705	Раковица - Мала Крсна	Ф	58		400/662	120	АСР-3	40		GNL	
72086	703	Раља – Београд ранж.	Ф			461/648		АСР-3			Десп.	
72087	619	Београд ранж.- Раља	Ф			461/648		АСР-3			Десп.	
72090	706	Младеновац- Раковица	Ф	50		400/662	120	АСР-3	40		GNL	
72091	707	Раковица - Младеновац	Ф	54		400/662	120	АСР-3	40		GNL	
72098	707	Мала Крсна- Београд ранж.	Ф	47		461/645	99	АСР-3	40		SINH	
72099	678	Београд ранж.- Мала Крсна	Ф	58		461/645	99	АСР-3	40		SINH	
72298	708	Велика Плана - Сурчин	Ф	58		400/662	120	АСР-3	40		GNL	
72299	710	Сурчин - Велика Плана	Ф	57		400/662	120	АСР-3	40		GNL	
72326	711	Црвени Крст-Сталаћ	Ф	56		661/242	84	АСР-3	40		S RAIL	
72327	610	Сталаћ-Црвени Крст	Ф	56		661/242	84	АСР-3	40		S RAIL	
72328	711	Црвени Крст-Сталаћ	Ф	56		182	87		40		ТА	
72329	712	Сталаћ-Црвени Крст	Ф	56		182	87		40		ТА	
72334	712	Ниш ранж. - Лапово ранж.	Ф			461/661		АСР-3			СК	
72340	714	Црвени Крст-Ресник	Ф	58		182	87		40		ТА	
72341	716	Ресник-Црвени Крст	Ф	57		182	87		40		ТА	
72348	718	Ниш ранж.-Алексинач	Ф	56		962/070	83	АСР-3	40		PIMK	
72349	719	Алексинач- Ниш ранж.	Ф	56		962/070	83	АСР-3	40		PIMK	
72350	668	Црвени Крст-Алексинач	Ф	56		962/070	83	АСР-3	40		PIMK	
72351	669	Алексинач- Црвени Крст	Ф	56		962/070	83	АСР-3	40		PIMK	
72355	719	Сталаћ – Ниш ранж.	Ф			185					КП	

1	2	3	4	5	6	7	8	9	10	11	12	13
72356	720	Ниш-Ниш ранж. - Алексинац	Ф	56		661/242	84	ACP-3	40		S RAIL	
72357	719	Алексинац - Ниш ранж. - Ниш	Ф	56		661/242	84	ACP-3	40		S RAIL	
72358	720	Ниш-Црвени Крст - Алексинац	Ф	56		661/242	84	ACP-3	40		S RAIL	
72359	721	Алексинац – Црвени Крст - Ниш	Ф	56		661/242	84	ACP-3	40		S RAIL	
72360	721	Црвени Крст – Београд ранж.	Ф	58		1116	103	ACP-3	40		RCCS	
72361	724	Београд ранж.- Црвени Крст	Ф	57		1116	103	ACP-3	40		RCCS	
72380	721	Црвени Крст – Београд ранж.	Ф			185/187					ENNA	
72381	724	Београд ранж.- Црвени Крст	Ф			185/187					ENNA	
72382	726	Ниш ранж. – Београд ранж.	Ф			383					M RAIL	
72383	728	Београд ранж.- Ниш ранж.	Ф			383					M RAIL	
72384	730	Ниш ранж.- Сталаћ	Ф			185					КП	
72393	731	Лапово-Ниш ранж.	Ф			185					КП	
72398	732	Ниш ранж.-Лапово	Ф			185					КП	
72412	318	Ниш -Нови Сад(Радионица ЗГОП)	Ф			734/ 732/648					ZGOP	
72413	321	(Радионица ЗГОП)Нови Сад-Ниш	Ф			734/ 732/648					ZGOP	
72420	397	Крагујевац-Нови Сад	Ф			734/ 732/648			60		ZGOP	
72421	399	Нови Сад-Крагујевац	Ф			734/ 732/648			60		ZGOP	
72854	733	Сталаћ-Лапово-Крагујевац	Ф			647					КП	
72860	734	Крагујевац-Лапово-Сталаћ	Ф			647					КП	
72862	734	Крагујевац-Лапово-Велика Плана	Ф			647					КП	
72904	735	Младеновац – Београд ранж.	Ф	50		1116	103	ACP-3	40		RCCS	

1	2	3	4	5	6	7	8	9	10	11	12	13
72905	630	Београд ранж.- Младеновац	Ф	54		1116	103	ACP-3	40		RCCS	
72906	683	Велика Плана - Младеновац	Ф			461/193		ACP-3			CK	
72907	684	Младеновац-Велика Плана	Ф			461/193		ACP-3			CK	
72908	736	Сталаћ-Марковац	Ф	53		1116	103	ACP-3	40		RCCS	
72909	736	Марковац - Сталаћ	Ф	51		1116	103	ACP-3	40		RCCS	
72910	636	Алексинач-Сталаћ	Ф	56		242/241	80	ACP-3	40		S RAIL	
72911	737	Сталаћ-Алексинач	Ф	54		242/241	80	ACP-3	40		S RAIL	
72912	645	Сталаћ-Параћин	Ф	17		242/241	80	ACP-3	40		S RAIL	
72913	738	Параћин-Сталаћ	Ф	51		242/241	80	ACP-3	40		S RAIL	
72914	738	Параћин-Лапово ранж.	Ф	38		242/241	80	ACP-3	40		S RAIL	
72915	739	Лапово ранж.-Параћин	Ф	37		242/241	80	ACP-3	40		S RAIL	
72916	739	Сталаћ –Велика Плана	Ф	53		182	87	ACP-3	40		TA	
72917	672	Велика Плана - Сталаћ	Ф	51		182	87	ACP-3	40		TA	
72918	740	Велика Плана-Смедерево	Ф	58		241/242	80	ACP-3	40		S RAIL	
72919	741	Смедерево- Велика Плана	Ф	53		241/242	80	ACP-3	40		S RAIL	
72922	742	Велика Плана-Младеновац	Ф	58		242/241	80	ACP-3	40		S RAIL	
72923	742	Младеновац- Велика Плана	Ф	57		242/241	80	ACP-3	40		S RAIL	
72925	743	Београд ранж.- Мала Крсна	Ф			461/193					CK	
72926	671	Сталаћ –Велика Плана	Ф	53		661/242	84	ACP-3	40		S RAIL	
72927	744	Велика Плана - Сталаћ	Ф	51		661/242	84	ACP-3	40		S RAIL	
72930	707	Мала Крсна - Београд ранж.А	Ф	47		EA461	126	ACP-3	40		ERL	

1	2	3	4	5	6	7	8	9	10	11	12	13
72931	743	Београд ранж.Б - Мала Крсна	Ф	58		EA461	126	АСР-3	40		ERL	
72933	745	Рађа-Марковац	Ф			441/648					Десп.	
72934	745	Марковац- Мала Крсна - Радинац	Ф	58		461/441	80		40		Десп.	
72935	746	Радинац - Мала Крсна - Марковац	Ф	53		461/441	80		40		Десп.	
72936	747	Мала Крсна - Раковица - Панчево Гл.ст.	Ф	64		EA461	126	АСР-3	40		ERL	
72937	705	Панчево Гл.ст.- Раковица - Мала Крсна	Ф	58		EA461	126	АСР-3	40		ERL	
72938	748	Мала Крсна-Смедерево	Ф	41		DA060	116	АСР-3	34		ERL	
72939	748	Смедерево - Мала Крсна	Ф	38		DA060	116	АСР-3	34		ERL	
72940	749	Велика Плана - Мала Крсна - Београд ранж. А- Београд ранж. Б- Ресник	Ф	58		182	87	АСР-3	40		ТА	
72941	750	Ресник - Велика Плана	Ф	57		182	87	АСР-3	40		ТА	
72946	748	Мала Крсна-Смедерево	Ф	41		461	120	АСР-3	40		RTL	
72947	748	Смедерево - Мала Крсна	Ф	38		461	120	АСР-3	40		RTL	
72948	751	Параћин - Јагодина	Ф	38		962/070	83	АСР-3	40		PIMK	
72949	751	Јагодона - Параћин	Ф	37		962/070	83	АСР-3	40		PIMK	
72950	752	Јагодина - Велика Плана	Ф	53		962/070	83	АСР-3	40		PIMK	
72956	752	Сталаћ - Смедерево	Ф			441					КП	
72957	754	Смедерево - Сталаћ	Ф			441					КП	
72960	755	Лапово-Ресник	Ф	58		461	120	АСР-3	40		RTL	
72961	757	Ресник - Лапово	Ф	57		461	120	АСР-3	40		RTL	

1	2	3	4	5	6	7	8	9	10	11	12	13
72962	758	Младеновац-Ресник	Ф	50		461	120		40		RTL	
72963	690	Ресник - Младеновац	Ф	54		461	120		40		RTL	
72965	636	Београд ранж.-Лапово	Ф			185					КП	
72966	649	Смедерево – Београд ранж. А	Ф			441					КП	
72967	650	Београд ранж. Б – Смедерево	Ф			441					КП	
72968	626	Лапово – Београд ранж. А	Ф			185					КП	
72969	758	Смедерево-Мала Крсна	Ф	38		461/645	99	АСР-3	40		SINH	
72970	759	Мала Крсна-Смедерево	Ф	41		461/645	99	АСР-3	40		SINH	
72974	759	Ниш ранж.-Адровац	Ф	56		461	120	АСР-3	40		RTL	
72975	760	Адровац-Ниш ранж.	Ф	56		461	120	АСР-3	40		RTL	
72976	760	Лапово - Младеновац	Ф	58		461	120	АСР-3	40		RTL	
72977	761	Младеновац- Лапово	Ф	57		461	120	АСР-3	40		RTL	
72978	761	Стапаћ – Београд ранж.	Ф			185					КП	
72979	741	Смедерево - Мала Крсна - Велика Плана	Ф	53		1141	80	АСР-3	40	МВ-без	PIMK	
72980	740	Велика Плана - Мала Крсна - Смедерево	Ф	58		1141	80	АСР-3	40	МВ-без	PIMK	
72982	763	Ниш ранж.- Смедерево	Ф			441					КП	
72986	765	Велика Плана - Раља	Ф	58		962/070	83	АСР-3	40	МВ-без	PIMK	
72988	766	Раља - Остружница	Ф	34		962/070	83	АСР-3	40	МВ-без	PIMK	
72992	767	Велика Плана - Мала Крсна - Београд ранж.	Ф			185					КП	

1	2	3	4	5	6	7	8	9	10	11	12	13
72995	768	Алексинач-Трупале	Φ	56		400/662	120	АСР-3	40		GNL	
72996	768	Трупале-Алексинач	Φ	56		400/662	120	АСР-3	40		GNL	
72997	769	Велика Плана-Алексинач	Φ	54		400/662	120	АСР-3	40		GNL	
72998	770	Алексинач-Велика Плана	Φ	56		400/662	120	АСР-3	40		GNL	
73000	771	Kaioṭina зарад-Димитровград- Црвени Крст- Мала Крсна – Батајница-Шид	Φ	69	5		1200* /2300		535			*1200т до Црвеног Крста RFC 10 Коридорска Траса (ИЖС)
73001	773	Шид - Батајница -Црвени Крст - Димитровград - Kaioṭina зарад	Φ	70	5		2300/ 1200*		535			*1200т од Црвеног Крста RFC 10 Коридорска Траса (ИЖС)
73066	775	Јајинци-Остружница	Φ	36			2200		550			ИЖС
73067	776	Остружница - Јајинци	Φ	30			2200		550			ИЖС
73068	775	Јајинци-Остружница	Φ	36			1690		550			ИЖС
73069	776	Остружница - Јајинци	Φ	30			2200		550			ИЖС
73070	776	Јајинци-Београд ранжирна „А“- Београд ранжирна „Б“	Φ	40			2300		550			ИЖС
73071	777	Београд ранж. „Б“-Јајинци	Φ	30			2300		550			ИЖС
73072	776	Јајинци-Београд ранжирна „А“- Београд ранжирна „Б“	Φ	40			2300		550			ИЖС
73073	777	Београд ранжирна „Б“-Јајинци	Φ	30			2300		550			ИЖС
73074	777	Ресник-Раковица-Јајинци	Φ	47			2300		550			ИЖС
73075	778	Јајинци-Раковица-Ресник	Φ	64			2300		550			ИЖС

1	2	3	4	5	6	7	8	9	10	11	12	13
73370	778	Црвени Крст-Пожаревац-Прахово	Ф	58			1000		520			ИЖС
73371	780	Прахово - Пожаревац-Црвени Крст	Ф	56			1100		520			ИЖС
73372	782	Велика Плана – Мала Крсна-Пожаревац- Зајечар	Ф	58			1000		520			ИЖС
73373	782	Зајечар - Пожаревац-Мала Крсна- Велика Плана	Ф	53			1100		520			ИЖС
73382	783	Велика Плана-Ресник	Ф	58			2300		550			ИЖС
73900	784	Ниш-Младеновац-Ресник	Ф	58			1600		490			ИЖС
73901	786	Ресник-Младеновац- Ниш	Ф	57			1600		490			ИЖС
73904	788	Младеновац-Ресник	Ф	50			1300		550			ИЖС
73905	789	Ресник-Младеновац	Ф	54			1300		550			ИЖС
73906	789	Велика Плана-Младеновац	Ф	58			1300		550			ИЖС
73907	790	Младеновац-Велика Плана	Ф	57			1300		550			ИЖС
73908	790	Лапово-Велика Плана	Ф	53			2300		550			ИЖС
73909	791	Велика Плана- Лапово	Ф	41			2300		530			ИЖС
73910	791	Параћин-Лапово	Ф	38			2300		550			ИЖС
73911	791	Лапово-Параћин	Ф	37			2300		530			ИЖС
73912	792	Параћин-Ћуприја-Лапово	Ф	47			1600		550			ИЖС
73913	792	Лапово-Ћуприја- Параћин	Ф	51			1600		530			ИЖС
73914	793	Сталаћ-Параћин	Ф	17			2300		550			ИЖС
73915	793	Параћин-Сталаћ	Ф	51			2300		550			ИЖС
73916	794	Ниш-Сталаћ	Ф	56			2300		490			ИЖС
73917	795	Сталаћ-Ниш	Ф	56			2300		490			ИЖС

1	2	3	4	5	6	7	8	9	10	11	12	13
73918	795	Велика Плана-Ресник	Ф	58			2300		550			ИЖС
73919	796	Ресник-Велика Плана	Ф	57			2300		550			ИЖС
73920	797	Лапово-Лапово ранжирна - Лапово Варош-Марковац	Ф	53			1300		550			ИЖС
73921	798	Лапово ранж.-Лапово-Ћуприја	Ф	37			800		150			ИЖС
73923	798	Марковац-Лапово ранж.-Лапово	Ф	41			1800		530			ИЖС
73928	799	Црвени Крст-Раковица	Ф	36			1000		500			ИЖС
73929	801	Раковица-Црвени Крст	Ф	30			1000		500			ИЖС
73930	803	Лапово-Мала Крсна-Раковица	Ф	64			2200		550			ИЖС
73931	804	Раковица-Мала Крсна-Лапово	Ф	58			1600		550			ИЖС
73932	806	Велика Плана- Мала Крсна-Остружница	Ф	58			2200		550			ИЖС
73933	807	Раковица- Мала Крсна-Велика Плана	Ф	58			1450		550			ИЖС
73934	808	Велика Плана- Мала Крсна-Раковица	Ф	64			2200		550			ИЖС
73936	810	Мала Крсна- Јајинце-Београд ранжирна	Ф	47			2300		550			ИЖС
73937	811	Раковица-Мала Крсна	Ф	58			800		550			ИЖС
73938	812	Мала Крсна-Раковица	Ф	64			800		550			ИЖС
73939	813	Београд ранж.-Мала Крсна	Ф	58			2200		550			ИЖС
73950	814	Пожаревац-Смедерево	Ф	41			1600		458			ИЖС
73951	814	Смедерево - Пожаревац	Ф	38			1380		458			ИЖС
73953	815	Остружница-Мала Крсна	Ф	58			2200		550			ИЖС
73954	816	Мала Крсна-Радицац	Ф	41			1900		550			ИЖС
73955	816	Радицац-Мала Крсна	Ф	38			1900		550			ИЖС

1	2	3	4	5	6	7	8	9	10	11	12	13
73956	816	Мала Крсна-Радицац	Ф	41			1900		550			ИЖС
74902	816	Пожега-Лапово-Младеновац-Ресник	Ф	96			680		350			ИЖС*
74903	818	Ресник-Младеновац-Лапово-Пожега	Ф	95			680		350			ИЖС*
75960	819	Велика Плана-Ресник	Ф	58			300		480			ИЖС
75961	796	Ресник-Велика Плана	Ф	57			300		480			ИЖС
77900	820	Велика Плана-Земун	Ф	96		441/661/ ЕМВ 412/416/ ЕМВ 413/417/ ДМВ 711	180		125		СВ	
77901	821	Земун-Велика Плана	Ф	98		441/661/ ЕМВ 412/416/ ЕМВ 413/417/ ДМВ 711	180		125		СВ	
77902	820	Велика Плана -Земун	Ф	96		441/661/ ЕМВ 412/416/ ЕМВ 413/417/ ДМВ 711	180		125		СВ	
77903	821	Земун- Велика Плана	Ф	98		441/661/ ЕМВ 412/416/ ЕМВ 413/417/ ДМВ 711	180		125		СВ	
77904	822	Јагодина-Лапово	Ф	38		441/661/ ЕМВ 412/416/ ЕМВ 413/417/ ДМВ 711	180		125		СВ	[6], [7] и државним празником

*и за саобраћај возова за превоз путника алтернативним превозним путем

1	2	3	4	5	6	7	8	9	10	11	12	13
77905	823	Лапово - Јагодина	Ф	16		441/661/ ЕМВ 412/416/ ЕМВ 413/417/ ДМВ 711	180		125		СВ	[6], [7] и државним празником
77906	823	Лапово - Велика Плана	Ф	90		441/661/ ЕМВ 412/416/ ЕМВ 413/417/ ДМВ 711	180		125		СВ	
77907	823	Велика Плана - Лапово	Ф	41		441/661/ ЕМВ 412/416/ ЕМВ 413/417/ ДМВ 711	180		125		СВ	
77908	824	Велика Плана - Мала Крсна	Ф	96		441/661/ ЕМВ 412/416/ ЕМВ 413/417/ ДМВ 711	180		125		СВ	
77909	824	Мала Крсна-Велика Плана	Ф	90		441/661/ ЕМВ 412/416/ ЕМВ 413/417/ ДМВ 711	180		125		СВ	
77910	825	Мала Крсна-Смедерево	Ф	26		441/661/ ЕМВ 412/416/ ЕМВ 413/417/ ДМВ 711	180		125		СВ	
77911	825	Смедерево- Мала Крсна	Ф	20		441/661/ ЕМВ 412/416/ ЕМВ 413/417/ ДМВ 711	180		125		СВ	

1	2	3	4	5	6	7	8	9	10	11	12	13
77912	825	Пожаревац- Мала Крсна	Φ	7		441/661/ EMB 412/416/ EMB 413/417/ ДМВ 711	180		125		CB	
77913	826	Мала Крсна-Пожаревац	Φ	12		441/661/ EMB 412/416/ EMB 413/417/ ДМВ 711	180		125		CB	
77950	826	Јагодина - Паланка	Φ	58		461/648	500		150		Десп.	
77951	827	Паланка - Јагодина	Φ	57		461/648	500		150		Десп.	
78950	827	Алексинач-Лапово	Φ	93		461/666/ ДМВ 711		ACP-2			CB	
78951	828	Лапово-Алексинач	Φ	92		461/666/ ДМВ 711		ACP-2			CB	
78952	829	Ниш-Алексинач	Φ	93		461/666/ ДМВ 711		ACP-2			CB	
78953	830	Алексинач-Ниш	Φ	93		461/666/ ДМВ 711		ACP-2			CB	
78960	830	Лапово – Смедерево	Φ	96		ДМВ 711					CB	
78961	831	Смедерево – Лапово	Φ	90		ДМВ 711					CB	
78962	832	Лапово – Пожаревац	Φ	96		ДМВ 711					CB	
78963	833	Пожаревац - Лапово	Φ	90		ДМВ 711					CB	

1)

СК	- Србија Капто а.д.	TENT	- AD EPS Ogranak TENT	OBL	- OBL Logistic doo
КП	- КОМБИНОВАНИ ПРЕВОЗ doo	ТА	- Transagent Operator doo	ENNA	- ENNA Transport Bgd doo
Десп.	- Despotija d.o.o.	RTL	- Rail Transport Logistic doo	SINH	- Sinhron rail d.o.o.
ERL	- Eurorail Logistics doo	GNL	- Global Neologistics doo	RCCS	- Rail Cargo Carrier – Serbia d.o.o.
ZGOP	- ZGOP doo Novi Sad	PIMK	- PIMK doo	MRail	- M-RAIL doo za železnički prevoz robe
ATM	- ATM BG doo	S RAIL	- S RAIL doo		

[illegible]

[illegible]

[illegible]

[illegible]